



АДМИНИСТРАЦИЯ ГОРОДСКОГО ОКРУГА ТОЛЬЯТТИ

ПОСТАНОВЛЕНИЕ

22.08.2023 № 2540-п/п

г. Тольятти, Самарской области

Об установлении публичного сервитута в отношении частей земельных участков с кадастровыми номерами 63:09:0105020:5, 63:09:0105020:3 (в составе единого землепользования с кадастровым номером 63:09:0000000:79), 63:09:0101179:7, 63:09:0101180:35 (в составе единого землепользования с кадастровым номером 63:09:0000000:102), 63:09:0000000:10032, 63:09:0101180:37, 63:09:0101180:10715, 63:09:0101180:10716, 63:09:0101179:529, 63:09:0105019:511, 63:09:0105020:9, 63:09:0105020:511, 63:09:0105020:522 в целях реконструкции сети водоснабжения от колодца ВК-3 до колодца ВК-61, части сети водоснабжения от колодца ВК-24 до колодца ВК-60, реконструкции части сети бытовой канализации от колодца 8004 до колодца 8025, строительства сетей бытовой и ливневой канализации, необходимых для подключения (технологического присоединения) к сетям инженерно-технического обеспечения объекта: «Проектирование и реконструкция Набережной Автозаводского района г.о. Тольятти. 2, 3 этапы строительства»

Рассмотрев ходатайство АО «ТЕВИС» (вх. от 18.07.2023 № 3253-вх/5.1) об установлении публичного сервитута в отношении частей земельных участков, на основании пункта 1 статьи 39.37 Земельного кодекса Российской Федерации, в соответствии с Уставом городского округа Тольятти администрация городского округа Тольятти ПОСТАНОВЛЯЕТ:

1. Установить в интересах Акционерного общества «ТЕВИС» (ИНН 6320000561, ОГРН 1026301976601) (далее - АО «ТЕВИС») публичный сервитут в отношении:

– части земельного участка с кадастровым номером 63:09:0105020:5 в составе единого землепользования с кадастровым номером 63:09:0000000:79, общей площадью 1065,67 кв.м (площадь части – 22 кв.м),

относящегося к категории земель населенных пунктов, с местоположением, установленным относительно ориентира, расположенного в границах участка, имеющего почтовый адрес: Самарская обл., г. Тольятти, ул. Спортивная от РП-224800 до АЗС с комплексом по оказанию услуг по ул. Революционная, 82, строение 4;

– части земельного участка с кадастровым номером 63:09:0105019:3 в составе единого землепользования с кадастровым номером 63:09:0000000:79, общей площадью 891 кв.м (площадь части – 33 кв.м), относящегося к категории земель населенных пунктов, с местоположением, установленным относительно ориентира, расположенного в границах участка, имеющего почтовый адрес: Самарская обл., г. Тольятти, ул. Спортивная от РП-224800 до АЗС с комплексом по оказанию услуг по ул. Революционная, 82, строение 4;

– части земельного участка с кадастровым номером 63:09:0101179:7 в составе единого землепользования с кадастровым номером 63:09:0000000:102, общей площадью 1429 кв.м (площадь части – 32 кв.м), относящегося к категории земель населенных пунктов, с местоположением, установленным относительно ориентира, расположенного в границах участка, имеющего почтовый адрес: Самарская обл., г. Тольятти, ул. Спортивная и Московскому пр-ту;

– части земельного участка с кадастровым номером 63:09:0101180:35 в составе единого землепользования с кадастровым номером 63:09:0000000:102, общей площадью 2209 кв.м (площадь части – 65 кв.м), относящегося к категории земель населенных пунктов, с местоположением, установленным относительно ориентира, расположенного в границах участка, имеющего почтовый адрес: Самарская обл., г. Тольятти, ул. Спортивная и Московскому пр-ту;

– части земельного участка с кадастровым номером 63:09:0000000:10032 общей площадью 5288 кв.м (площадь части – 117 кв.м),

относящегося к категории земель населенных пунктов, с местоположением:
Самарская обл., г.о. Тольятти;

– части земельного участка с кадастровым номером 63:09:0101180:37 общей площадью 1306 кв.м (площадь части – 245 кв.м), относящегося к категории земель населенных пунктов, с местоположением, установленным относительно ориентира, расположенного в границах участка, имеющего почтовый адрес: Самарская обл., г. Тольятти, Автозаводский р-н, ул. Юбилейная;

– части земельного участка с кадастровым номером 63:09:0101180:10715 общей площадью 1854 кв.м (площадь части – 301 кв.м), относящегося к категории земель населенных пунктов, с местоположением: Российская Федерация, Самарская область, городской округ Тольятти, г. Тольятти, ул. Юбилейная;

– части земельного участка с кадастровым номером 63:09:0101180:10716 общей площадью 3550 кв.м (площадь части – 580 кв.м), относящегося к категории земель населенных пунктов, с местоположением: Российская Федерация, Самарская область, городской округ Тольятти, г. Тольятти, ул. Юбилейная, земельный участок № 91А;

– части земельного участка с кадастровым номером 63:09:0101179:529 общей площадью 7393 кв.м (площадь части – 141 кв.м), относящегося к категории земель населенных пунктов, с местоположением, установленным относительно ориентира, расположенного в границах участка, имеющего почтовый адрес: Самарская обл., г. Тольятти, Автозаводский р-н, ул. Юбилейная;

– части земельного участка с кадастровым номером 63:09:0105019:511 общей площадью 627311 кв.м (площадь части – 6652 кв.м), относящегося к категории земель населенных пунктов, с местоположением, установленным относительно ориентира, расположенного в границах участка, имеющего почтовый адрес:

Самарская обл., г. Тольятти, Автозаводский р-н, южнее ул. Спортивной до Куйбышевского водохранилища;

– части земельного участка с кадастровым номером 63:09:0105020:9 общей площадью 204171 кв.м (площадь части – 9633 кв.м), относящегося к категории земель населенных пунктов, с местоположением, установленным относительно ориентира, расположенного в границах участка, имеющего почтовый адрес: Самарская обл., г. Тольятти, Автозаводский р-н, южнее ул. Спортивной до Куйбышевского водохранилища;

– части земельного участка с кадастровым номером 63:09:0105020:511 общей площадью 8687 кв.м (площадь части – 6652 кв.м), относящегося к категории земель населенных пунктов, с местоположением, установленным относительно ориентира, расположенного в границах участка, имеющего почтовый адрес: Самарская обл., г. Тольятти, Автозаводский р-н, южнее ул. Спортивной до Куйбышевского водохранилища;

– части земельного участка с кадастровым номером 63:09:0105020:522 общей площадью 5039 кв.м (площадь части – 689 кв.м), относящегося к категории земель населенных пунктов, с местоположением, установленным относительно ориентира, расположенного в границах участка, имеющего почтовый адрес: Самарская обл., г. Тольятти, Автозаводский р-н, южнее ул. Спортивной до Куйбышевского водохранилища.

2. Определить, что публичный сервитут устанавливается в целях реконструкции сети водоснабжения от колодца ВК-3 до колодца ВК-61, части сети водоснабжения от колодца ВК-24 до колодца ВК-60, реконструкции части сети бытовой канализации от колодца 8004 до колодца 8025, строительства сетей бытовой и ливневой канализации, необходимых для подключения (технологического присоединения) к сетям инженерно-

технического обеспечения объекта: «Проектирование и реконструкция Набережной Автозаводского района г.о. Тольятти. 2, 3 этапы строительства».

3. Утвердить границы публичного сервитута согласно прилагаемой к настоящему постановлению схеме расположения границ публичного сервитута на кадастровом плане территории (Приложение № 1).

4. Срок действия, устанавливаемого пунктом 1 настоящего постановления публичного сервитута, – 10 лет.

5. Срок, в течение которого использование частей земельных участков с кадастровыми номерами 63:09:0105020:5, 63:09:0105020:3 (в составе единого землепользования с кадастровым номером 63:09:0000000:79), 63:09:0101179:7, 63:09:0101180:35 (в составе единого землепользования с кадастровым номером 63:09:0000000:102), 63:09:0000000:10032, 63:09:0101180:37, 63:09:0101180:10715, 63:09:0101180:10716, 63:09:0101179:529, 63:09:0105019:511, 63:09:0105020:9, 63:09:0105020:511, 63:09:0105020:522 будет невозможно или существенно затруднено в связи с осуществлением сервитута – 6 месяцев.

6. Утвердить прилагаемый график проведения работ при осуществлении деятельности, для обеспечения которой устанавливается публичный сервитут (Приложение № 2).

7. Плата за публичный сервитут, установленный в отношении земельных участков с кадастровыми номерами 63:09:0105020:5, 63:09:0105020:3 (в составе единого землепользования с кадастровым номером 63:09:0000000:79), 63:09:0101179:7, 63:09:0101180:35 (в составе единого землепользования с кадастровым номером 63:09:0000000:102), 63:09:0000000:10032, государственная собственность на которые не разграничена, устанавливается в размере 0,01 процента, исходя из среднего уровня кадастровой стоимости земельных участков по городскому округу, за каждый год использования этого земельного участка, но не может быть менее 0,1 процента кадастровой стоимости земельного участка, обремененного сервитутом, за весь срок сервитута

согласно приложению к настоящему постановлению (Приложение № 3) и вносится владельцем публичного сервитута единовременным платежом не позднее шести месяцев со дня принятия настоящего постановления.

8. Обязать АО «ТЕВИС» обеспечить приведение земельных участков с кадастровыми номерами 63:09:0105020:5, 63:09:0105020:3 (в составе единого землепользования с кадастровым номером 63:09:0000000:79), 63:09:0101179:7, 63:09:0101180:35 (в составе единого землепользования с кадастровым номером 63:09:0000000:102), 63:09:0000000:10032, 63:09:0101180:37, 63:09:0101180:10715, 63:09:0101180:10716, 63:09:0101179:529, 63:09:0105019:511, 63:09:0105020:9, 63:09:0105020:511, 63:09:0105020:522 в состояние, пригодное для дальнейшего использования в соответствии с разрешенным использованием, после окончания срока действия публичного сервитута в срок, не позднее чем три месяца после завершения реконструкции сети водоснабжения от колодца ВК-3 до колодца ВК-61, части сети водоснабжения от колодца ВК-24 до колодца ВК-60, реконструкции части сети бытовой канализации от колодца 8004 до колодца 8025, строительства сетей бытовой и ливневой канализации, необходимых для подключения (технологического присоединения) к сетям инженерно-технического обеспечения объекта: «Проектирование и реконструкция Набережной Автозаводского района г.о. Тольятти. 2, 3 этапы строительства».

9. Предложить АО «ТЕВИС» сформировать описание границ публичного сервитута в виде файла в формате XML, созданного с использованием XML-схем, обеспечивающих считывание и контроль представленных данных.

10. Направить копию решения об установлении публичного сервитута в течение пяти рабочих дней со дня принятия настоящего постановления:

10.1. в Управление Росреестра по Самарской области;

10.2. в АО «ТЕВИС».

11. Департаменту градостроительной деятельности администрации городского округа Тольятти в течение пяти рабочих дней после предоставления АО «ТЕВИС» описания границ публичного сервитута в виде файла в формате XML обратиться в Управление Росреестра по Самарской области с целью размещения схемы границ публичного сервитута на официальном сайте Федеральной службы государственной регистрации, кадастра и картографии (Росреестр) в информационно-телекоммуникационной сети «Интернет».

12. Организационному управлению администрации городского округа Тольятти в течение пяти рабочих дней со дня принятия настоящего постановления обеспечить размещение его на официальном сайте в информационно-телекоммуникационной сети «Интернет».

Глава городского округа









Н.А.Ренц





*Примечание №1
К поэтажному плану
от 22.08.2023 № 2570-П/1*

СХЕМА РАСПОЛОЖЕНИЯ ГРАНИЦ ПУБЛИЧНОГО СЕРВИТУТА

УСЛОВНЫЕ ОБОЗНАЧЕНИЯ:

-  проектируемая граница сети вывозов канализации
-  проектируемая граница сети лифтовой канализации
-  проектируемая граница сети водоснабжения

-  граница публичного сервитута
-  граница/кадастровый номер ОКС, сведения о котором имеются в ЕГРН
-  граница/кадастровый номер земельного участка, сведения о котором имеются в ЕГРН

-  граница/номер кадастрового квартала
-  учетный номер/граница территориальной зоны
-  учетный номер/граница ЗОУТ
-  характеристика точки границы, сведения о которой позволяют однозначно определить ее положение на местности

Масштаб 1:2000

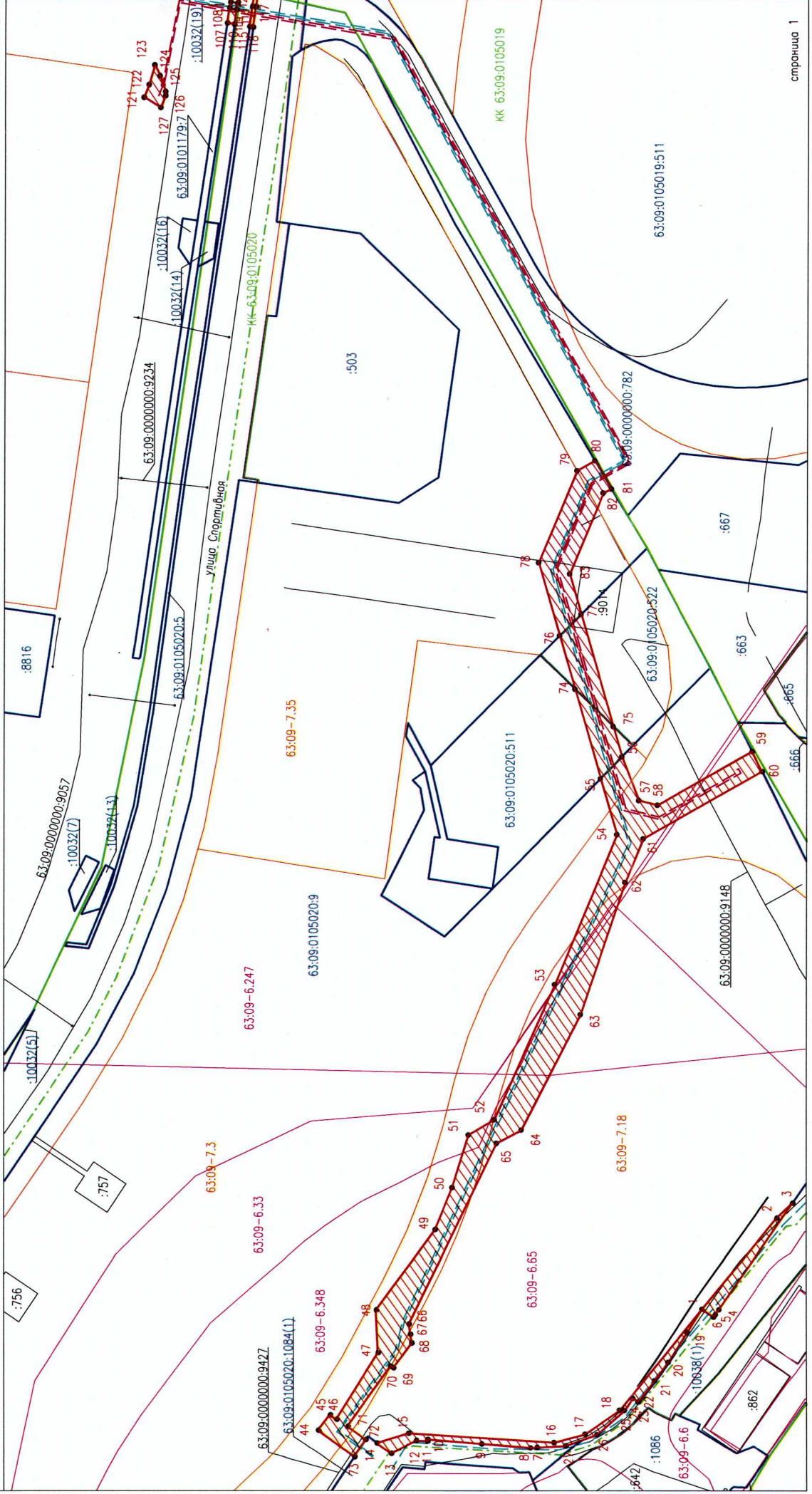






СХЕМА РАСПОЛОЖЕНИЯ ГРАНИЦ ПУБЛИЧНОГО СЕРВИТУТА

УСЛОВНЫЕ ОБОЗНАЧЕНИЯ:

-  проектируемая граница сети водоснабжения
-  проектируемая граница сети лифтовой канализации
-  проектируемая граница сети бытовой канализации

-  проектируемая граница публичного сервитута
- 63:09:0000000:9234 граница/кадастровый номер ОКС, сведения о котором имеются в ЕГРН
- 63:09:0105020:9 граница/кадастровый номер земельного участка, сведения о котором имеются в ЕГРН

- 63:09-7.35 учетный номер/граница территориальной зоны
- 63:09-6.247 учетный номер/граница ЗОУиТ
- 1 характеристика точки границ, сведения о которой позволяют однозначно определить ее положение на местности

- 63:09:0105020:9 граница/номер кадастрового квартала
- 63:09-7.35 учетный номер/граница территориальной зоны
- 63:09-6.247 учетный номер/граница ЗОУиТ

характеристика точки границ, сведения о которой позволяют однозначно определить ее положение на местности

Масштаб 1:2000

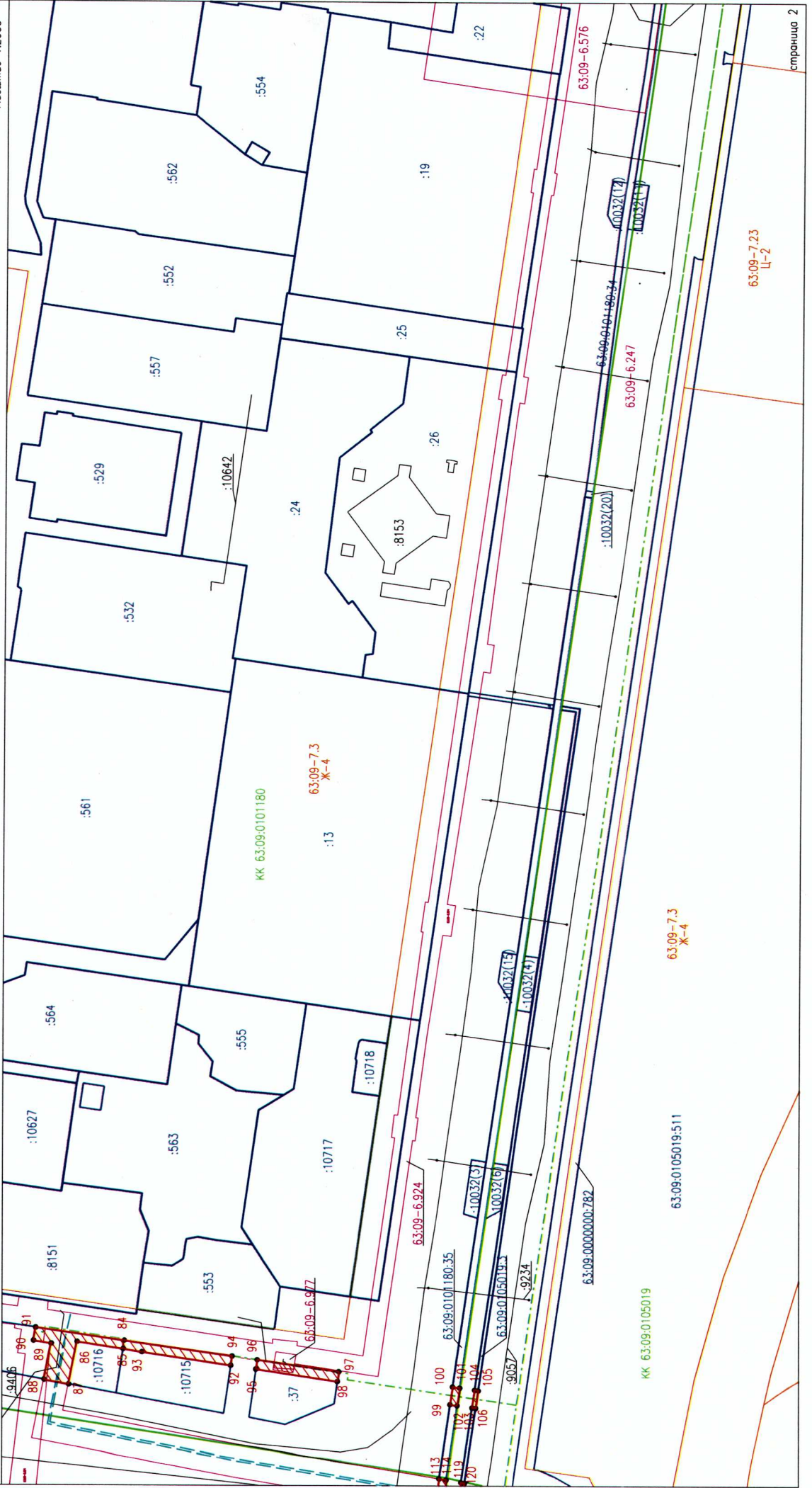





СХЕМА РАСПОЛОЖЕНИЯ ГРАНИЦ ПУБЛИЧНОГО СЕРВИТУТА

УСЛОВНЫЕ ОБОЗНАЧЕНИЯ:

-  проектируемая граница сети бытовой канализации
-  проектируемая граница сети лифтовой канализации
-  проектируемая граница сети водоснабжения

-  проектируемая граница публичного сервитута
- 63:09:0000000:9234 граница/кадастровый номер ОКС, сведения о котором имеются в ЕГРН
- 63:09:0105020:9 граница/кадастровый номер земельного участка, сведения о котором имеются в ЕГРН

- 63:09:0105020:9 граница/кадастровый номер земельного участка, сведения о котором имеются в ЕГРН
- 63:09:0105020:9 граница/кадастровый номер земельного участка, сведения о котором имеются в ЕГРН

- 63:09-7.35 уличный номер/граница территориальной зоны
- 63:09-6.247 уличный номер/граница ЗОНИТ

характерная точка границы, сведения о которой позволяют однозначно определить ее положение на местности

Масштаб 1:2000

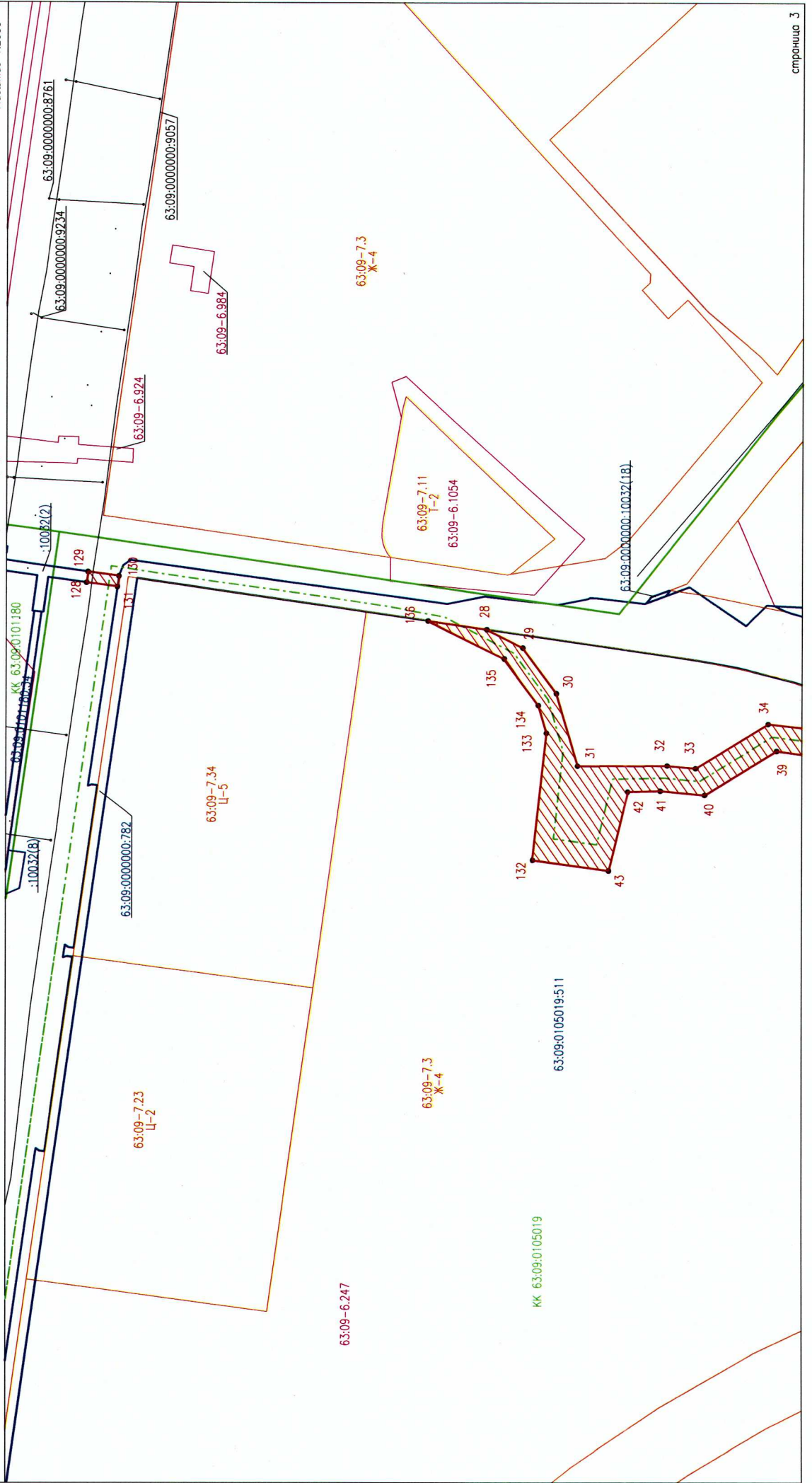











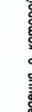
СХЕМА РАСПОЛОЖЕНИЯ ГРАНИЦ ПУБЛИЧНОГО СЕРВИТУТА

УСЛОВНЫЕ ОБОЗНАЧЕНИЯ:

-  проектируемая граница сети бытовых канализаций
-  проектируемая граница сети ливневой канализации
-  проектируемая граница сети водоснабжения

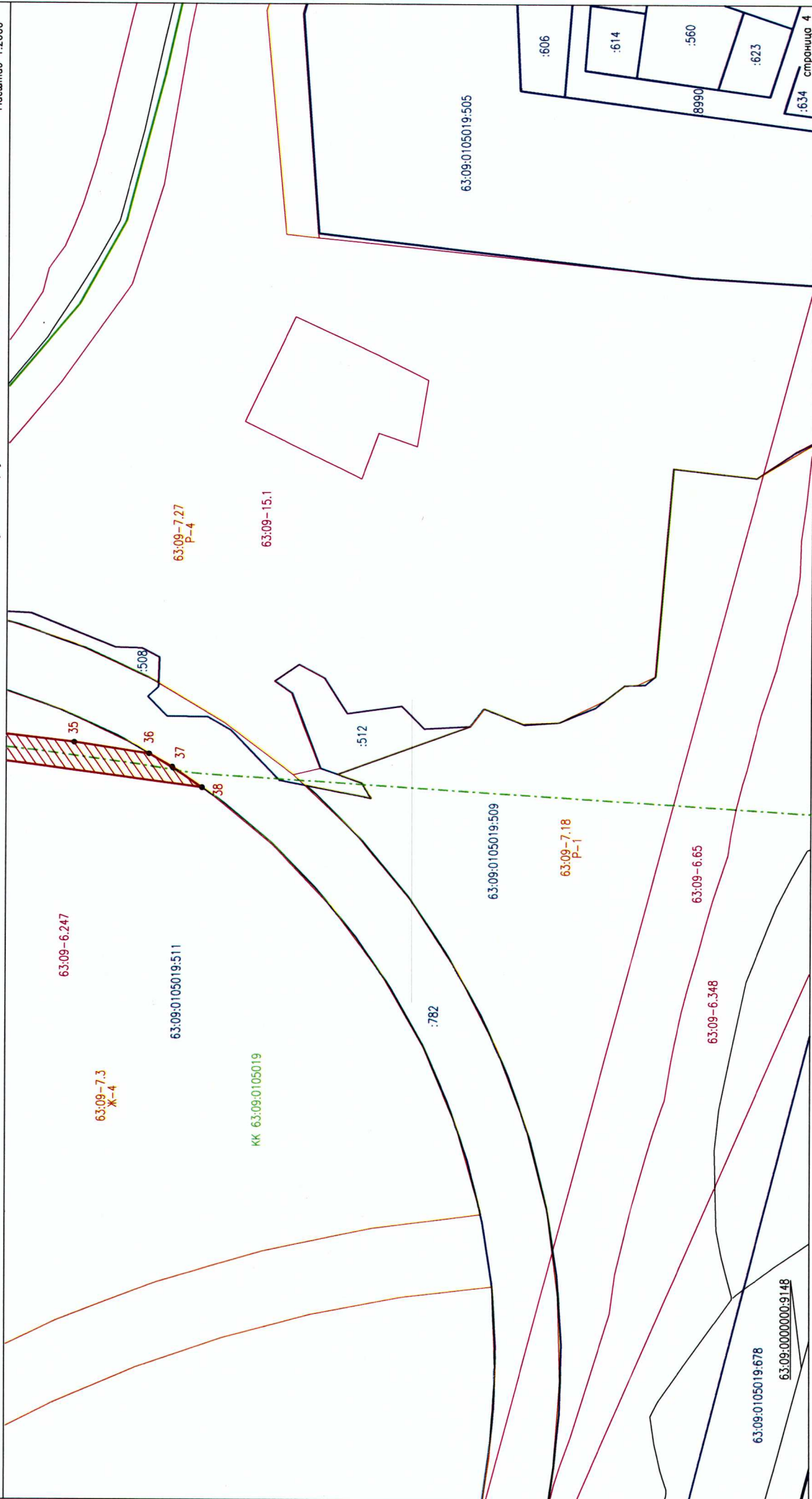
-  проектная граница публичного сервитута
63:09:0000000:9234
-  проектная граница публичного сервитута
63:09:0105020:9

-  проектная граница публичного сервитута
КК 63:09:0105020
-  граница/кадастровый номер ОКС,
сведения о котором имеются в ЕГРН
63:09-7.3 Ж-4
-  граница/кадастровый номер земельного участка,
сведения о котором имеются в ЕГРН
63:09:0105019:511

-  граница/номер кадастрового квартала
63:09-7.35
-  учетный номер/граница территориальной зоны
63:09-6.247
-  учетный номер/граница ЗОУиТ
63:09-7.27 Р-4

характерная точка границ, сведения о которой позволяют однозначно определить ее положение на местности

Масштаб 1:2000



1	2	3	Координаты, м	
			X	Y
77	420723.18	1315766.45		
75	420705.35	1315704.84		
74	420726.44	1315725.32		
Площадь публичного сервитута в пределах ЗУ с 63:09:0101180:10716 - 580 кв.м.				
Обозначение характерных точек границ			Координаты, м	
1	2	3	X	Y
84	421088.89	1316180.49		
85	421089.63	1316175.78		
86	421114.94	1316179.75		
87	421119.53	1316156.20		
88	421133.19	1316158.73		
89	421129.15	1316178.72		
90	421138.96	1316180.23		
91	421137.81	1316187.49		
84	421088.89	1316180.49		
Площадь публичного сервитута в пределах ЗУ с 63:09:0101180:10715-301/чпу1 кв.м.				
Обозначение характерных точек границ			Координаты, м	
1	2	3	X	Y
92	421030.13	1316166.85		
93	421079.22	1316174.15		
85	421089.62	1316175.78		
84	421088.89	1316180.49		
94	421029.39	1316171.97		
92	421030.13	1316166.85		
Площадь публичного сервитута в пределах ЗУ с 63:09:0101180:37-2/45/чпу1 кв.м.				
Обозначение характерных точек границ			Координаты, м	
1	2	3	X	Y
95	421016.27	1316164.79		
96	421015.53	1316170.00		
97	420970.49	1316163.55		
98	420971.28	1316158.09		
95	421016.27	1316164.79		
Площадь публичного сервитута в пределах ЗУ с 63:09:0101180:35 - 65 кв.м.				
Обозначение характерных точек границ			Координаты, м	
1	2	3	X	Y
99	420909.08	1316145.60		
100	420907.66	1316155.44		
101	420903.71	1316154.87		
102	420905.13	1316145.02		
99	420909.08	1316145.60		

1	2	3	Координаты, м	
			X	Y
111	420915.98	1316098.84		
113	420915.02	1316105.18		
114	420911.08	1316104.49		
112	420912.03	1316098.15		
111	420915.98	1316098.84		
Площадь публичного сервитута в пределах ЗУ с 63:09:0105019:3 - 33 кв.м.				
Обозначение характерных точек границ			Координаты, м	
1	2	3	X	Y
103	420896.99	1316143.84		
104	420895.55	1316153.68		
105	420893.57	1316153.39		
106	420895.01	1316143.55		
103	420896.99	1316143.84		
116	420903.93	1316096.49		
119	420902.96	1316103.08		
120	420900.98	1316102.79		
117	420901.92	1316096.34		
116	420903.93	1316096.49		
Площадь публичного сервитута в пределах ЗУ с 63:09:0101179:7 - 32 кв.м.				
Обозначение характерных точек границ			Координаты, м	
1	2	3	X	Y
107	420917.69	1316087.38		
108	420916.49	1316095.37		
109	420912.55	1316094.69		
110	420913.76	1316086.72		
107	420917.69	1316087.38		
Площадь публичного сервитута в пределах ЗУ с 63:09:00000:10032 - 117 кв.м.				
Обозначение характерных точек границ			Координаты, м	
1	2	3	X	Y
108	420916.49	1316095.37		
111	420915.98	1316098.84		
112	420912.03	1316098.15		
109	420912.55	1316094.69		
108	420916.49	1316095.37		
128	420750.41	1317088.61		
129	420749.56	1317094.55		
130	420732.53	1317092.26		
131	420733.39	1317086.32		
128	420750.41	1317088.61		

Площадь публичного сервитута в пределах ЗУ с 63:09:0105020:5 - 22 кв.м.				
Обозначение характерных точек границ	Координаты, м			Y
	X	2	3	
115	420905.53	1316085.50		
116	420903.93	1316096.49		
117	420901.92	1316096.34		
118	420903.56	1316085.17		
115	420905.53	1316085.50		
Площадь публичного сервитута в пределах ЗУ с 63:09:0101179:529 - 141 кв.м.				
Обозначение характерных точек границ			Координаты, м	
1	2	3	X	Y
121	420963.03	1316047.42		
122	420960.22	1316054.25		
123	420957.16	1316064.80		
124	420954.35	1316059.04		
125	420951.30	1316050.60		
126	420951.26	1316048.37		
127	420953.88	1316041.91		
121	420963.03	1316047.42		
Площадь публичного сервитута в пределах ЗУ с 63:09:0105019:511 - 6652 кв.м.				
Обозначение характерных точек границ			Координаты, м	
1	2	3	X	Y
28	420529.77	1317063.36		
29	420509.75	1317053.38		
30	420491.18	1317028.41		
31	420479.41	1316988.27		
32	420429.80	1316988.55		
33	420414.05	1316987.16		
34	420373.98	1317011.78		
35	420318.37	1317005.49		
36	420277.68	1316999.30		
37	420265.12	1316992.17		
38	420248.99	1316980.97		
39	420369.30	1316996.88		
40	420409.08	1316972.44		
41	420433.62	1316974.61		
42	420451.62	1316974.17		
43	420462.02	1316930.82		
132	420504.07	1316936.54		
133	420496.59	1317006.41		
134	420501.08	1317021.74		
135	420520.15	1317047.36		
136	420562.28	1317068.02		
28	420529.77	1317063.36		

Примечание №2
к постановлению
от 22.08.2023
№ 2570-п/1

ГРАФИК ПРОИЗВОДСТВА РАБОТ

Объект: Реконструкция сети водоснабжения от колодца ВК-3 до колодца ВК-61, части сети водоснабжения от колодца ВК-24 до колодца ВК-60, реконструкция части сети бытовой канализации от колодца 8004 до колодца 8025, строительство сетей бытовой и ливневой канализации, необходимых для подключения (технологического присоединения) к сетям инженерно-технического обеспечения объекта: «Проектирование и реконструкция Набережной Автозаводского района г.о. Тольятти. 2, 3 этапы строительства»

Наименование работ	2023г.	2024г.	2025г.	2026г.	2027г.	2028г.	2029г.	2030г.	2031г.	2032г.
Реконструкция сети водоснабжения от колодца ВК-3 до колодца ВК-61										
Реконструкция части сети водоснабжения от колодца ВК-24 до колодца ВК-60										
Реконструкция части сети бытовой канализации от колодца 8004 до колодца 8025										
Строительство сети бытовой канализации										
Строительство сети ливневой канализации										
Проведение работ по благоустройству земельного участка										

Представитель АО «ТЕВИС»

Е.А. Проничева

к постановлению
от 22.08.2023
№ 2570-п/1

ПОРЯДОК

Расчета и внесения платы за публичный сервитут в отношении земельных участков с кадастровыми номерами 63:09:0105020:5, 63:09:0105020:3 (в составе единого землепользования с кадастровым номером 63:09:0000000:79), 63:09:0101179:7, 63:09:0101180:35 (в составе единого землепользования с кадастровым номером 63:09:0000000:102), 63:09:0000000:10032, государственная собственность на которые не разграничена, и не обремененных правами третьих лиц

Обладатель публичного сервитута – АО «ТЕВИС».

Расчет платы за публичный сервитут осуществляется в соответствии с пунктом 4 статьи 39.46 Земельного кодекса Российской Федерации.

1. Плата за публичный сервитут в отношении земельного участка с кадастровым номером 63:09:0105020:5 (в составе единого землепользования с кадастровым номером 63:09:0000000:79), общей площадью 22 кв.м составляет:

$$17\,628,38 \times 0,01\% \times 10 = 17,63 \text{ рубля, где}$$

17 628,38 – кадастровая стоимость земельного участка (рублей).

2. Плата за публичный сервитут в отношении земельного участка с кадастровым номером 63:09:0105020:3 (в составе единого землепользования с кадастровым номером 63:09:0000000:79), общей площадью 33 кв.м составляет:

$$26\,442,57 \times 0,01\% \times 10 = 26,44 \text{ рубля, где}$$

26 442,57 – кадастровая стоимость земельного участка (рублей).

Порядок внесения платы определен пунктом 2 статьи 39.46 Земельного кодекса Российской Федерации.

3. Плата за публичный сервитут в отношении земельного участка с кадастровым номером 63:09:0101179:7 (в составе единого землепользования с кадастровым номером 63:09:0000000:102), общей площадью 32 кв.м составляет:

$$25\,641,28 \times 0,01\% \times 10 = 25,64 \text{ рубля, где}$$

25 641,28 – кадастровая стоимость земельного участка (рублей).

4. Плата за публичный сервитут в отношении земельного участка с кадастровым номером 63:09:0101180:35 (в составе единого землепользования с кадастровым номером 63:09:0000000:102), общей площадью 65 кв.м составляет:

$$52\,083,85 \times 0,01\% \times 10 = 52,08 \text{ рубля, где}$$

52 083,85 – кадастровая стоимость земельного участка (рублей).

5. Плата за публичный сервитут в отношении земельного участка с кадастровым номером 63:09:0000000:10032 общей площадью 117 кв.м составляет:

$$191\,461,14 \times 0,01\% \times 10 = 191,46 \text{ рубля, где}$$

191 461,14 – кадастровая стоимость земельного участка (рублей).

Порядок внесения платы определен пунктом 2 статьи 39.46 Земельного кодекса Российской Федерации.

