



АДМИНИСТРАЦИЯ ГОРОДСКОГО ОКРУГА ТОЛЬЯТТИ

ПОСТАНОВЛЕНИЕ

21.10.2020 № *3202-П/1*

г. Тольятти, Самарской области

Об установлении
публичного сервитута для обеспечения прохода,
проезда неограниченного круга лиц
через земельный участок с кадастровым
номером 63:09:0103035:3941, с местоположением:
Самарская область, г. Тольятти, Автозаводский район

Рассмотрев обращение ТСН «БЕРЕГ» об установлении публичного сервитута для обеспечения интересов местного населения для прохода и проезда через земельный участок с кадастровым номером 63:09:0103035:3941, на основании статьи 23 Земельного кодекса Российской Федерации, в соответствии с Уставом городского округа Тольятти, администрация городского округа Тольятти ПОСТАНОВЛЯЕТ:

1. Утвердить границы публичного сервитута в соответствии со схемой расположения границ публичного сервитута (Приложение).
2. Установить публичный сервитут с постоянным сроком действия для обеспечения прохода, проезда неограниченного круга лиц через земельный участок с кадастровым номером 63:09:0103035:3941 площадью 4034 кв.м с местоположением: Самарская область, г. Тольятти, Автозаводский район в отношении части земельного участка, площадью 1008 кв.м в границах, согласно схеме расположения границ публичного сервитута.

3. Департаменту по управлению муниципальным имуществом администрации городского округа Тольятти (Сорокина И.О.) довести настоящее постановление до сведения Управления Росреестра по Самарской области в срок не более чем пять рабочих дней со дня его принятия.

4. Организационному управлению администрации городского округа Тольятти (Власов В.А.) в течение пяти рабочих дней обеспечить опубликование настоящего постановления в средствах массовой информации, разместить на официальном сайте в информационно-телекоммуникационной сети «Интернет».

Глава городского округа



С.А.Анташев

Утверждена

постановление
(наименование документа об утверждении, включая
администрации
наименования органов государственной власти или
г.о. Тольятти
органов местного самоуправления, принявших

решение об утверждении схемы или подписавших
соглашение о перераспределении земельных
участков)

от 21.10.2020 N 3202-П/1

СХЕМА РАСПОЛОЖЕНИЯ ГРАНИЦ
ПУБЛИЧНОГО СЕРВИТУТА

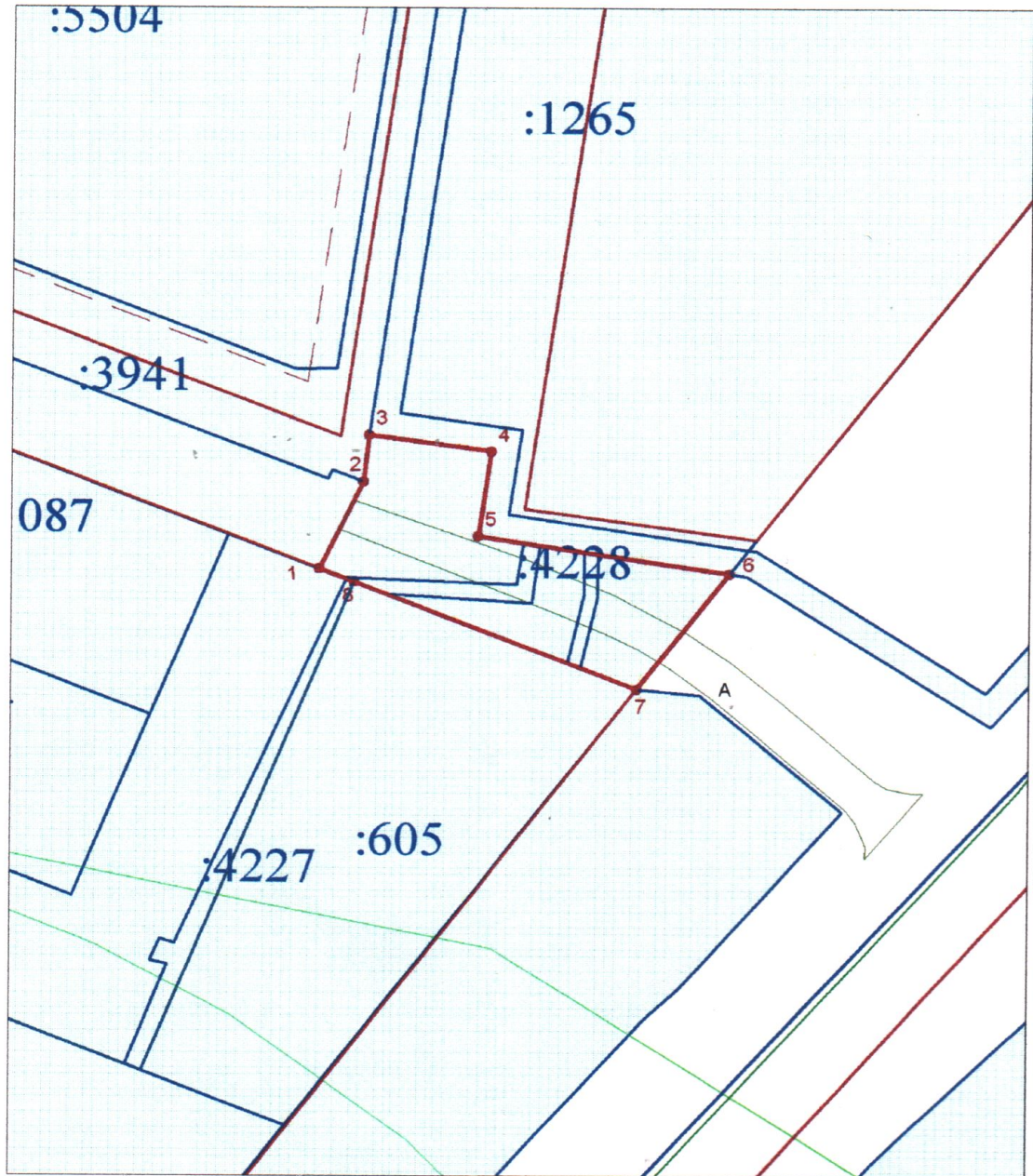
Условный номер земельного участка: -		
Площадь земельного участка 1008 кв.м.		
Обозначение характера	Координаты, м	
	X	Y
1	2	3
1	421443,29	1314567,85
2	421456,62	1314574,19
3	421463,85	1314575,00
4	421461,34	1314592,68
5	421448,27	1314590,79
6	421442,56	1314627,23
7	421424,77	1314613,87
8	421441,26	1314572,90
1	421443,29	1314567,85

Система координат:
МСК-63

			Российская Федерация, Самарская область, город Тольятти, восточнее многоквартирного жилого дома, имеющего адрес: ул. Спортивная, 75		
Фамилия И.О.	Подпись	Дата	Масштаб	Лист	Листов
Директор	Керасирова Т.И.				
Разработал	Печкурова Ю.Н.		СХЕМА РАСПОЛОЖЕНИЯ ГРАНИЦ ПУБЛИЧНОГО СЕРВИТУТА		







КК № 63:09:0103035



Масштаб 1:2000

Условные обозначения

-  - граница части земельного участка с кадастровым номером 63:09:0103035:3941 для установления сервитута
Проектная площадь 1008 кв.м.
-  - учтенные земельные участки
- :85** - кадастровые номера учтенных земельных участков
-  **1** - обозначение характерных точек границ
-  - Красная линия