



АДМИНИСТРАЦИЯ ГОРОДСКОГО ОКРУГА ТОЛЬЯТТИ

ПОСТАНОВЛЕНИЕ

21.12.2023 № 3347-п/1

г. Тольятти, Самарской области



О внесении

изменений в постановление администрации городского округа Тольятти от 14.09.2022 № 2138-п/1 «Об утверждении схемы размещения гаражей, являющихся некапитальными сооружениями, либо стоянки транспортных средств передвижения инвалидов вблизи их места жительства на земельных участках, расположенных на территории городского округа Тольятти»

В соответствии со статьей 39.33 Земельного кодекса Российской Федерации, Законом Самарской области от 05.04.2005 № 94-ГД «О земле», Уставом городского округа Тольятти, администрация городского округа Тольятти ПОСТАНОВЛЯЕТ:

1. Внести в постановление администрации городского округа Тольятти от 14.09.2022 № 2138-п/1 «Об утверждении схемы размещения гаражей, являющихся некапитальными сооружениями, либо стоянки технических или других средств передвижения инвалидов вблизи их места жительства на земельных участках, расположенных на территории городского округа Тольятти» (далее – Постановление) (газета «Городские ведомости», 2022, 16 сентября) изменения, заменив в пункте 4 Постановления слово «Дроботова А.А.» словами «по имуществу и градостроительству.».

2. Приложение к Постановлению изложить в редакции согласно Приложению к настоящему постановлению.

3. Настоящее постановление вступает в силу после дня его официального опубликования.

4. Организационному управлению администрации городского округа Тольятти (Власов В.А.) опубликовать настоящее постановление в газете «Городские ведомости».

5. Контроль за исполнением настоящего постановления возложить на заместителя главы городского округа по имуществу и градостроительству.

Глава городского округа



Н.А.Ренц

Приложение
к постановлению администрации
городского округа Тольятти

от 21.09.2023 № 3344-п/1

Приложение
к постановлению администрации
городского округа Тольятти
от 14.09.2022 № 2138-п/1

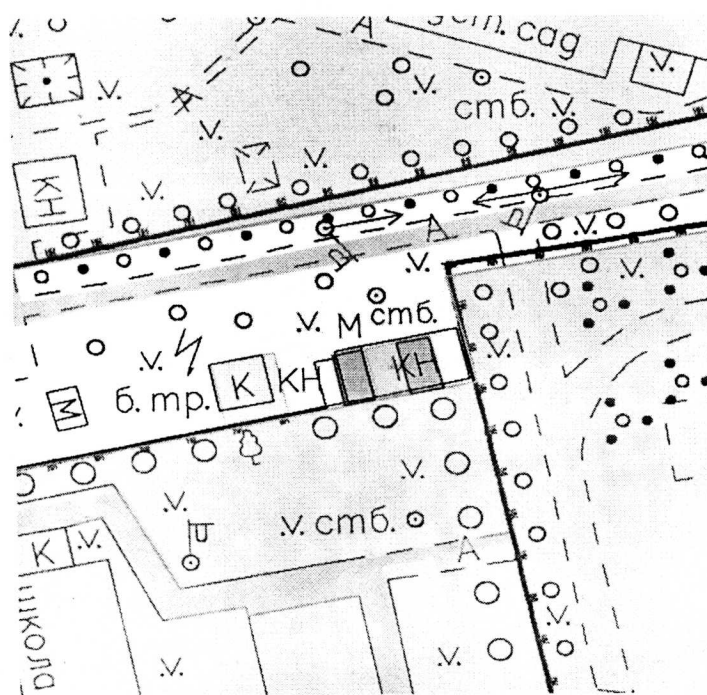
Схема размещения гаражей,
являющихся некапитальными сооружениями,
либо стоянки технических или других средств
передвижения инвалидов вблизи их места жительства
на земельных участках, расположенных на территории городского округа
Тольятти

Центральный район

Таблица 1.1



п/п	Условный номер объекта ¹	Адресные ориентиры объекта	Кадастровый квартал или кадастровый номер земельного участка ²	Вид объекта ³	Площадь земельного участка или места размещения объекта, квадратных метров ⁴
1	2	3	4	5	6
1	Ц1Г1	ул. Ленина, 106	63:09:0301157	Гараж	27,7 м ²
2	Ц1Г2	ул. Ленина, 106	63:09:0301157	Гараж	29,75 м ²

Графическое изображение места (мест) размещения объекта (объектов)



Лист №: 1
 Масштаб: 1:500

Условные обозначения:

-  - Место размещения объекта
-  - Граница земельного участка, состоящего на ГКУ

Срок расположения объекта: 5 лет

Форма собственности: государственная собственность не разграничена

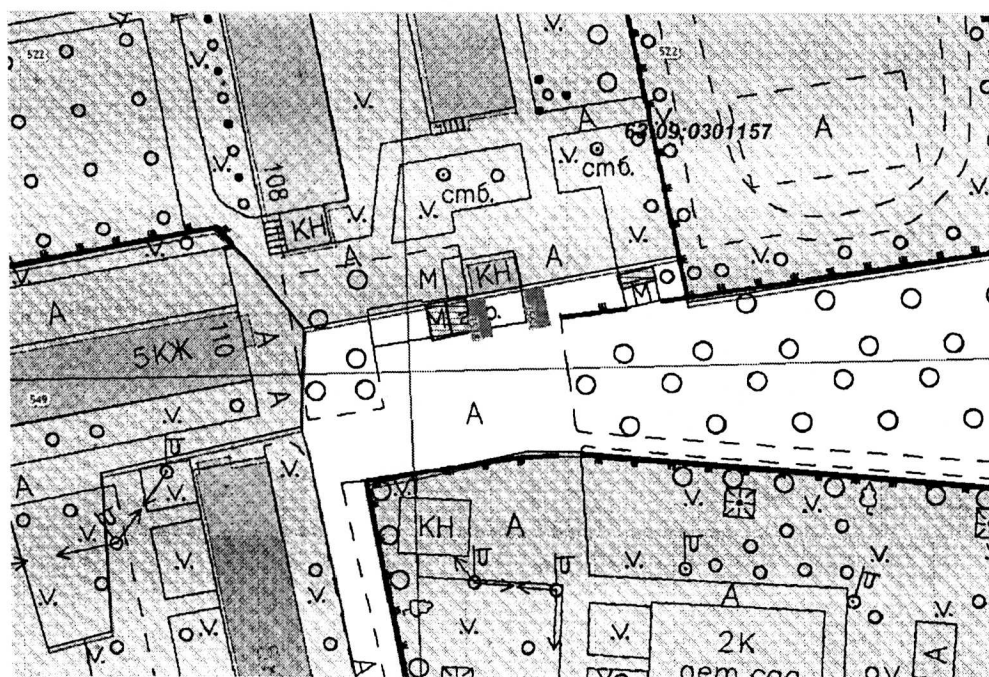
Предоставляется администрацией городского округа Тольятти на основании договора на возведение гаража, являющегося некапитальным сооружением, либо на основании разрешения на использование земель, для стоянки технических или других средств передвижения инвалидов

Условный номер объекта ¹	Обозначение характерных точек границ	Координаты (Система координаты МСК-63) ³	
		X	Y
ЦІГ1	1	422632,55	1325721,10
	2	422631,71	1325717,39
	3	422624,69	1325718,80
	4	422625,44	1325722,61
	1	422632,55	1325721,10
ЦІГ2	1	422634,28	1325729,51
	2	422627,13	1325731,33
	3	422626,26	1325727,20
	4	422633,47	1325725,46
	1	422634,28	1325729,51

Таблица 1.2

№ п/п	Условный номер объекта ¹	Адресные ориентиры объекта	Кадастровый квартал или кадастровый номер земельного участка ²	Вид объекта ³	Площадь земельного участка или места размещения объекта, квадратных метров ⁴
1	2	3	4	5	6
1	Ц2Г1	ул. Ленина, 110	63:09:0301157	Гараж	20,5 м ²
2	Ц2Г2	ул. Ленина, 110	63:09:0301157	Гараж	20,5 м ²
3	Ц2Г3	ул. Ленина, 110	63:09:0301157	Гараж	14,2 м ²

Графическое изображение места (мест) размещения объекта (объектов)



Лист №: 2

Масштаб: 1:500



- Место размещения объекта

Условные обозначения:



- Граница земельного участка, состоящего на ГКУ

Срок расположения объекта: 5 лет

Форма собственности: государственная собственность не разграничена

Предоставляется администрацией городского округа Тольятти на основании договора на возведение гаража, являющегося некапитальным сооружением, либо на основании разрешения на использование земель, для стоянки технических или других средств передвижения инвалидов

Условный номер объекта ¹	Обозначение характерных точек границ	Координаты (Система координаты МСК-63) ⁵	
		X	Y
Ц2Г1	1	422505,97	1325720,21
	2	422500,19	1325721,31

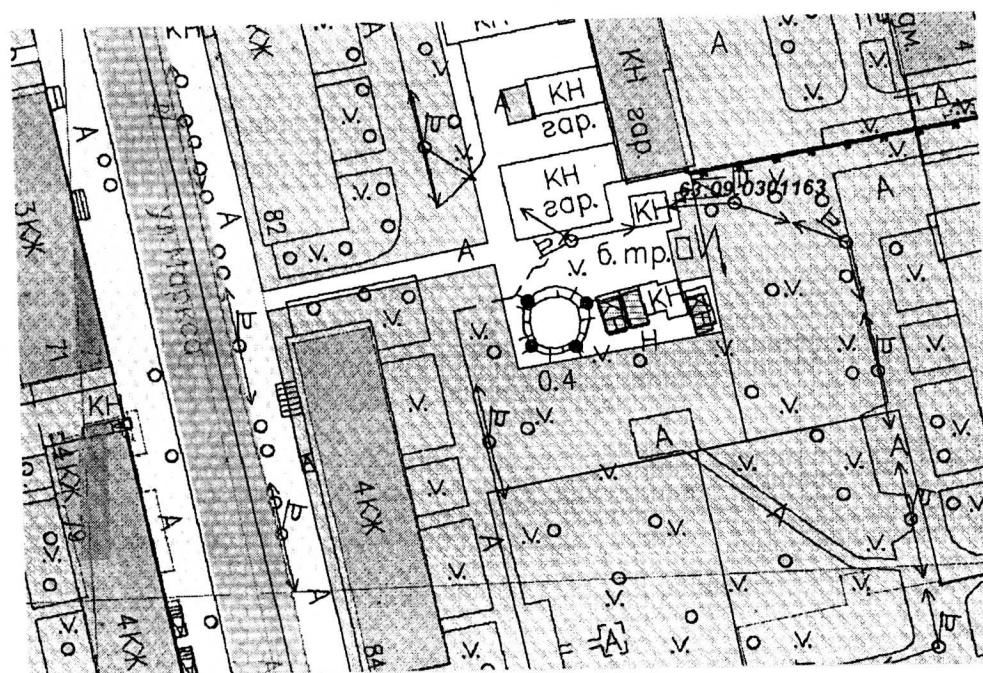
Handwritten signature and initials.

	3	422499,51	1325718,05
	4	422505,34	1325716,91
	1	422505,97	1325720,21
Ц2Г2	1	422500,90	1325724,55
	2	422506,60	1325723,50
	3	422506,01	1325720,33
	4	422500,23	1325721,43
	1	422500,90	1325724,55
Ц2Г3	1	422508,08	1325749,14
	2	422510,43	1325748,54
	3	422511,96	1325754,24
	4	422509,64	1325754,84
	1	422508,08	1325749,14

Таблица 1.3

№ п/п	Условный номер объекта ¹	Адресные ориентиры объекта	Кадастровый квартал или кадастровый номер земельного участка ²	Вид объекта ³	Площадь земельного участка или места размещения объекта, квадратных метров ⁴
1	2	3	4	5	6
1	ЦЗГ1	ул. К. Маркса, 84	63:09:0301163	Гараж	19,5 м ²
2	ЦЗГ2	ул. К. Маркса, 84	63:09:0301163	Гараж	18,2 м ²
3	ЦЗГ3	ул. К. Маркса, 84	63:09:0301163	Гараж	18,5 м ²

Графическое изображение места (мест) размещения объекта (объектов)




Лист №: 3

Масштаб: 1:500

Условные обозначения:



- Место размещения объекта



- Граница земельного участка, состоящего на ГКУ

Срок расположения объекта: 5 лет

Форма собственности: государственная собственность не разграничена

Предоставляется администрацией городского округа Тольятти на основании договора на возведение гаража, являющегося некапитальным сооружением, либо на основании разрешения на использование земель, для стоянки технических или других средств передвижения инвалидов

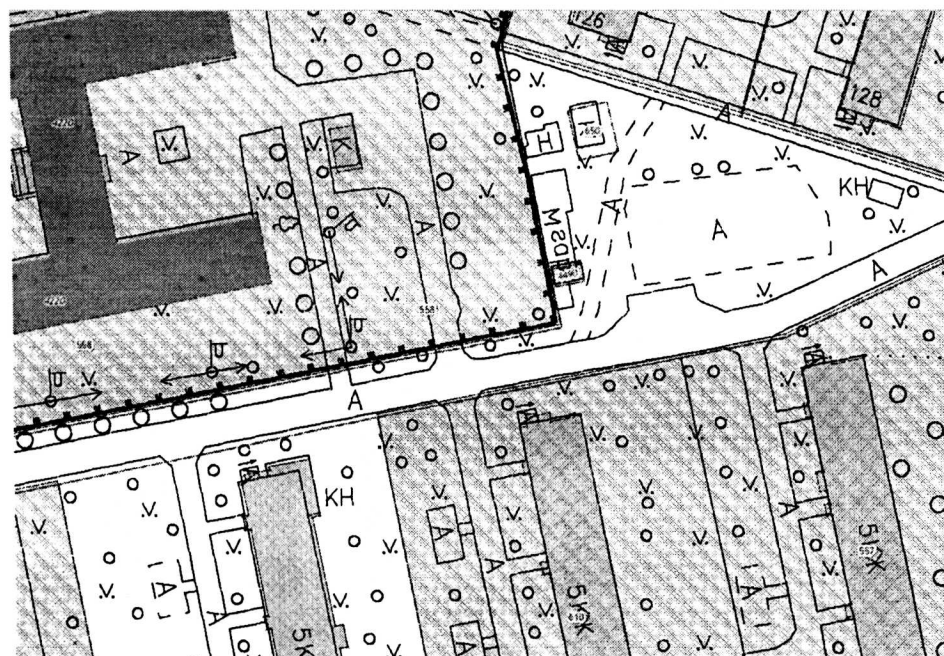
Условный номер объекта ¹	Обозначение характерных точек границ	Координаты (Система координаты МСК-63) ⁵	
		X	Y
ЦЗГ1	1	421781,37	1325570,82

	2	421782,26	1325573,93
	3	421788,01	1325572,48
	4	421787,17	1325569,28
	1	421781,37	1325570,82
ЦЗГ2	1	421789,04	1325575,89
	2	421783,15	1325577,57
	3	421782,41	1325574,61
	4	421788,32	1325573,05
	1	421789,04	1325575,89
ЦЗГ3	1	421787,44	1325583,55
	2	421788,22	1325586,43
	3	421782,12	1325587,98
	4	421781,36	1325585,16
	1	421787,44	1325583,55

Таблица 1.4

№ п/п	Условный номер объекта ¹	Адресные ориентиры объекта	Кадастровый квартал или кадастровый номер земельного участка ²	Вид объекта ³	Площадь земельного участка или места размещения объекта, квадратных метров ⁴
1	2	3	4	5	6
1	Ц4Г1	ул. Мира, 124	63:09:0301152:4490	Гараж	20 м ²

Графическое изображение места (мест) размещения объекта (объектов)



Лист №: 4

Масштаб: 1:500

Условные обозначения:



- Место размещения объекта



- Граница земельного участка, состоящего на ГКУ

Срок расположения объекта: 5 лет

Форма собственности: государственная собственность не разграничена

Предоставляется администрацией городского округа Тольятти на основании договора на возведение гаража, являющегося некапитальным сооружением, либо на основании разрешения на использование земель, для стоянки технических или других средств передвижения инвалидов

Условный номер объекта ¹	Обозначение характерных точек границ	Координаты (Система координаты МСК-63) ⁵	
		X	Y
Ц4Г1	1	422405,84	1326845,91
	2	422406,97	1326851,61
	3	422403,63	1326852,34

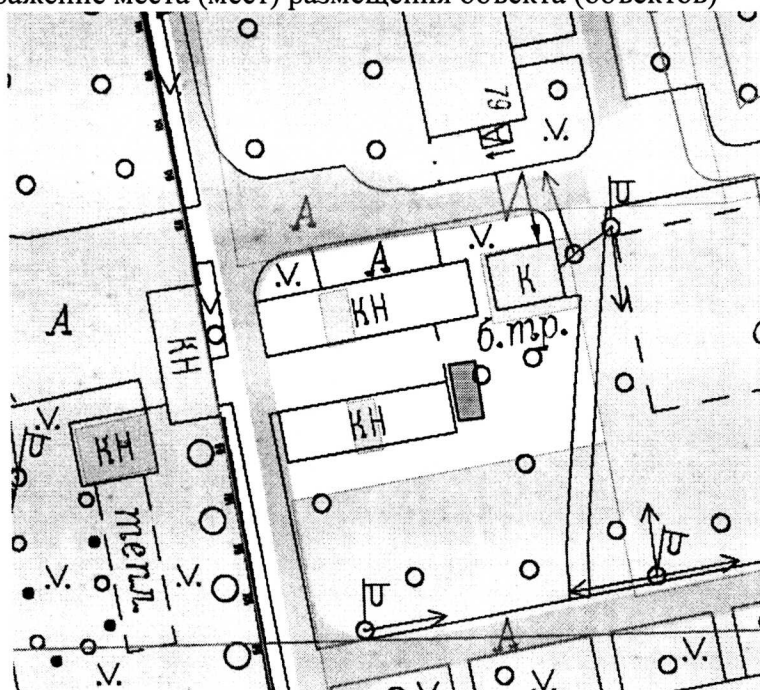
	4	422402,45	1326846,60
	1	422405,84	1326845,91



Таблица 1.5



№ п/п	Условный номер объекта ¹	Адресные ориентиры объекта	Кадастровый квартал или кадастровый номер земельного участка ²	Вид объекта ³	Площадь земельного участка или места размещения объекта, квадратных метров ⁴
1	2	3	4	5	6
1	Ц5Г1	ул. Ленина, 110	63:09:0301164	Гараж	20,7 м ²

Графическое изображение места (мест) размещения объекта (объектов)



Лист №: 5
Масштаб: 1:500

Условные обозначения:

-  - Место размещения объекта
-  - Граница земельного участка, состоящего на ГКУ

Срок расположения объекта: 5 лет
 Форма собственности: государственная собственность не разграничена
 Предоставляется администрацией городского округа Тольятти на основании договора на возведение гаража, являющегося некапитальным сооружением, либо на основании разрешения на использование земель, для стоянки технических или других средств передвижения инвалидов

Условный номер объекта ¹	Обозначение характерных точек границ	Координаты (Система координаты МСК-63) ⁵	
		X	Y
Ц5Г1	1	421003,65	1324903,98
	2	420997,06	1324905,09
	3	420997,39	1324908,09

Handwritten signatures and initials.

	4	421004,08	1324907,11
	1	421003,65	1324903,98

¹ Указывается условный номер объекта, представляющий собой последовательный ряд цифр, состоящий из трех позиций:

позиция 1 – обозначение наименования района (Ц – Центральный район);

позиция 2 – порядковый номер листа (1, 2, ...n);

позиция 3 – обозначение вида объекта (Г – гараж, С – стоянка);

позиция 4 – порядковый номер объекта (1, 2, ...n).

² Указывается номер кадастрового квартала, либо при наличии кадастровый номер земельного участка.

³ Указывается вид объекта (гараж, стоянка).

⁴ Указывается ориентировочная площадь места размещения объекта.

⁵ Указывается ориентировочные координаты размещения объекта, в системе координат МСК-63.