



## АДМИНИСТРАЦИЯ ГОРОДСКОГО ОКРУГА ТОЛЬЯТТИ

### ПОСТАНОВЛЕНИЕ

16.03.2023 № 891-П/1

г. Тольятти, Самарской области

Об установлении  
публичного сервитута в отношении  
земельных участков в целях размещения  
объекта электросетевого хозяйства –  
«Электросетевой комплекс  
«ЛЭП ПС Северная Ф-25»

Рассмотрев ходатайство ПАО «РОССЕТИ ВОЛГА» (вх. № 560-вх/5.1 от 09.02.2023) об установлении публичного сервитута в отношении земельных участков, учитывая наличие права собственности ПАО «РОССЕТИ ВОЛГА» на объект - Линия электропередач (ЛЭП) Ф-25 ПС Северная с кадастровым номером 63:32:0000000:9950 (свидетельство о государственной регистрации права от 03.02.2016 № 63-63/009-63/032/701/2015-6839/1, выписка из единого государственного реестра недвижимости от 17.02.2023 № КУВИ-001/2023-40276061), руководствуясь статьей 3.6 Федерального закона от 25.10.2001 № 137-ФЗ "О введении в действие Земельного кодекса Российской Федерации", на основании пункта 1 статьи 39.37 Земельного кодекса Российской Федерации, в соответствии с Уставом городского округа Тольятти, администрация городского округа Тольятти ПОСТАНОВЛЯЕТ:

1. Установить в интересах ПУБЛИЧНОГО АКЦИОНЕРНОГО ОБЩЕСТВА «РОССЕТИ ВОЛГА» (ПАО «РОССЕТИ ВОЛГА»),

ИНН 6450925977, ОГРН 1076450006280), являющегося собственником объекта - Линия электропередач (ЛЭП) Ф-25 ПС Северная с кадастровым номером 63:32:0000000:9950, публичный сервитут в отношении земельных участков с кадастровыми номерами 63:09:0000000:10068, 63:09:0000000:10067, 63:09:0000000:876, 63:09:0000000:996, 63:09:0000000:1020, 63:09:0000000:10058, 63:09:0301166:15, 63:09:0301166:516, 63:09:0301166:4316, 63:09:0303070:11, 63:09:0303070:575, 63:09:0310003:49, 63:09:0310003:674, 63:09:0310003:715, 63:09:0310003:791, 63:09:0310003:1002, 63:09:0310003:1003, 63:09:0310003:1045, 63:09:0310003:1046, 63:09:0310003:1047, 63:09:0310003:1049, 63:09:0310003:1053, 63:09:0310003:1232, 63:09:0310003:1234, 63:09:0310003:1332, 63:09:0310003:1377, 63:09:0310003:1378, 63:09:0310003:1520, 63:09:0310003:1569, 63:09:0310003:1576, 63:09:0310003:1579, 63:09:0310003:1580, 63:09:0310003:1582, 63:09:0310003:1583, 63:09:0310003:1680, 63:09:0310003:1706, 63:09:0310003:1710, 63:09:0310003:1711, 63:09:0310003:1712, 63:09:0310003:1713, 63:09:0310003:1714, 63:09:0310003:1715, 63:09:0310003:1785, 63:09:0310003:1786, 63:09:0310003:1787, 63:09:0310003:1788, 63:09:0310003:2118 и земель, государственная собственность на которые не разграничена.

2. Определить, что публичный сервитут устанавливается в целях эксплуатации объекта. - Линия электропередач (ЛЭП) Ф-25 ПС Северная с кадастровым номером 63:32:0000000:9950.

3. Утвердить границы публичного сервитута согласно схеме границ публичного сервитута (Приложение).

4. Срок действия, устанавливаемого пунктом 1 настоящего постановления публичного сервитута – 49 лет.

5. Предложить ПАО «РОССЕТИ ВОЛГА» сформировать описание границ публичного сервитута в виде файла в формате XML, созданного



с использованием XML-схем, обеспечивающих считывание и контроль представленных данных.

6. Департаменту градостроительной деятельности администрации городского округа Тольятти (Квасов И.Н.) в течение пяти рабочих дней после предоставления ПАО «РОССЕТИ ВОЛГА» описания границ публичного сервитута в виде файла в формате XML обратиться в Управление Росреестра с целью размещения схемы границ публичного сервитута на официальном сайте Федеральной службы государственной регистрации, кадастра и картографии (Росреестр) в информационно-телекоммуникационной сети "Интернет".

7. Организационному управлению администрации городского округа Тольятти (Власов В.А.) в течение пяти рабочих дней со дня принятия настоящего постановления обеспечить его размещение на официальном сайте в информационно-телекоммуникационной сети «Интернет».

Глава городского округа

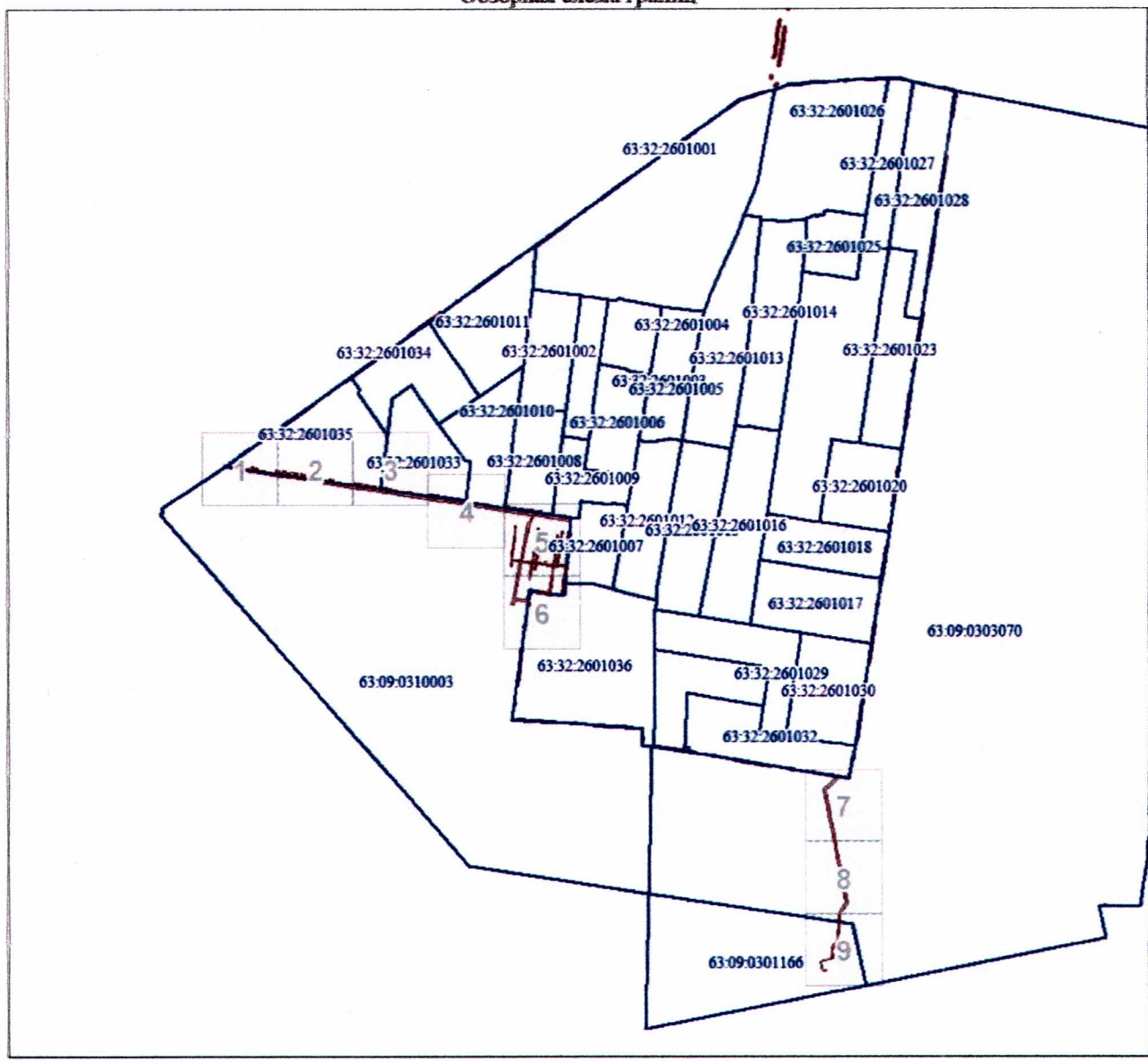


Н.А.Ренц






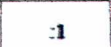

Применение  
к постановке  
от 16.03.2023 № 891-п/1

Схема границ публичного сервитута

Обзорная схема границ



Исключительные условные знаки и обозначения:

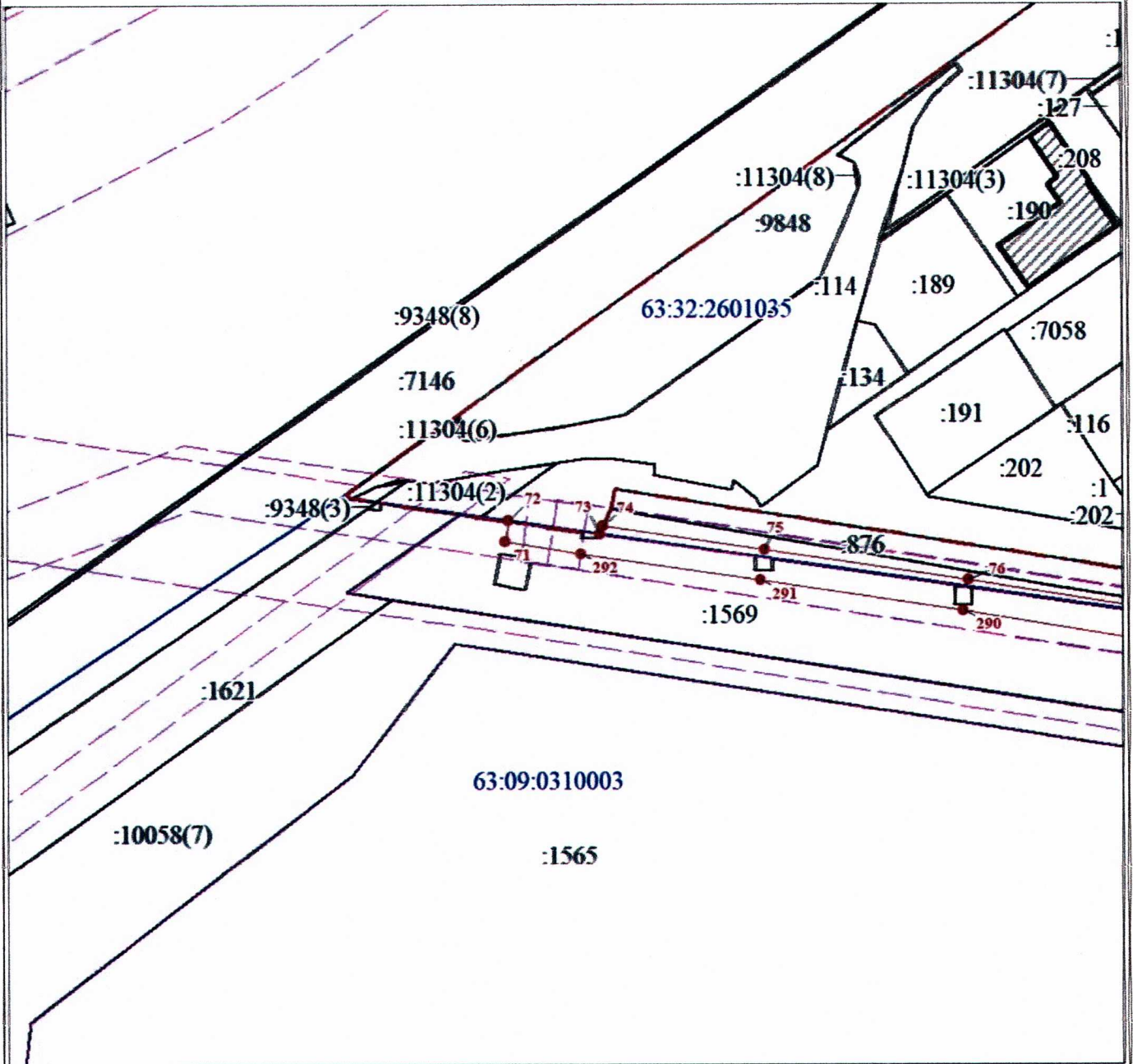
-  1
- 
- 
- 
-  1
-  2
- 

- Характерная точка границы объекта
- Граница публичного сервитута
- Граница охранной зоны
- Граница территориальной зоны
- Существующая часть границы, имеющаяся в ЕГРН сведения о которой достаточны для определения ее местоположения
- Идентификация кадастрового номера земельного участка
- Граница кадастрового квартала
- Обозначение кадастрового квартала

63:32:2601001

Схема границ публичного сервитута

Выносной лист № 1



Масштаб 1:2000

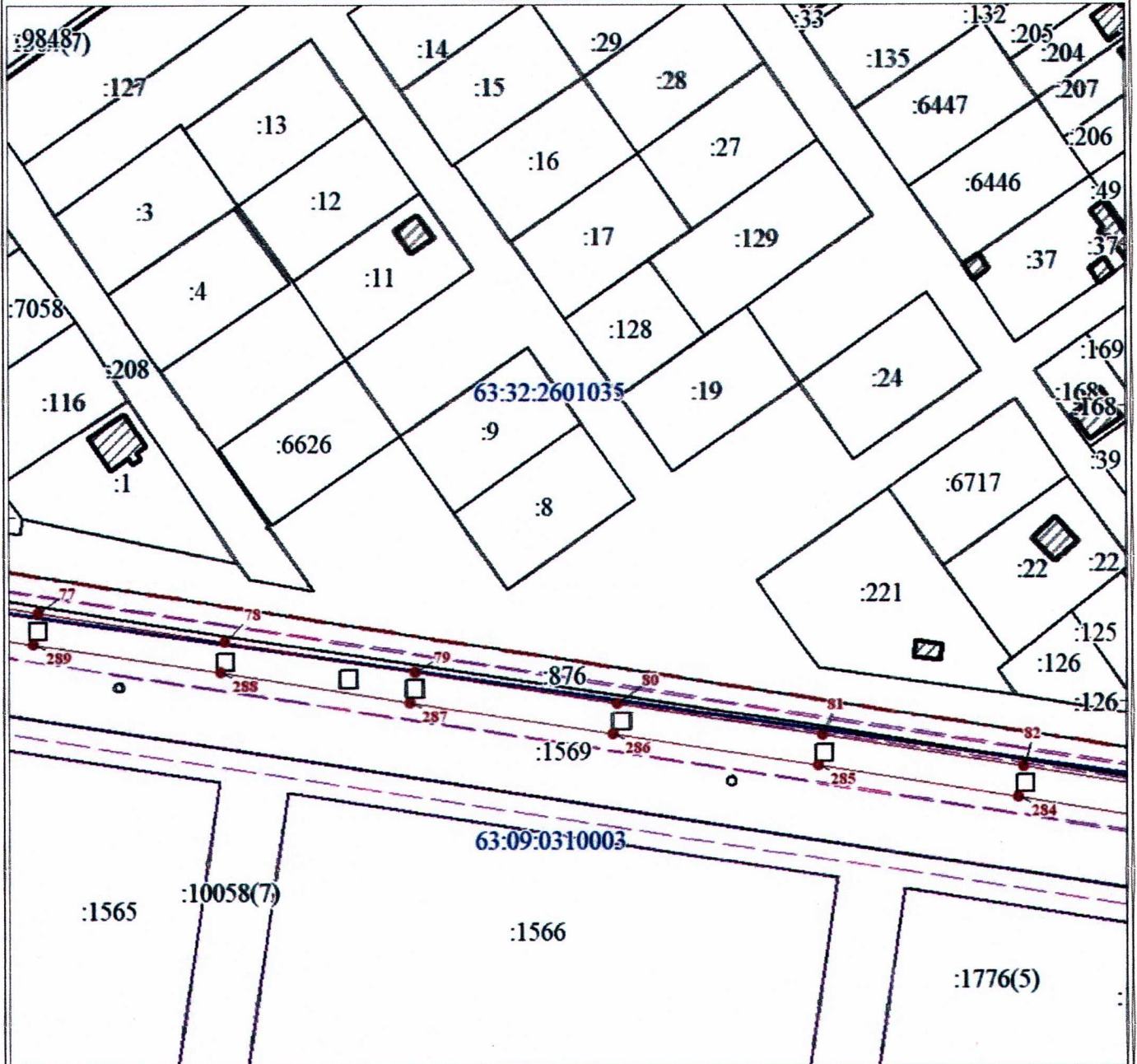
Используемые условные знаки и обозначения:

Условные обозначения представлены на листе 10



Схема границ публичного сервитута

Выносной лист № 2



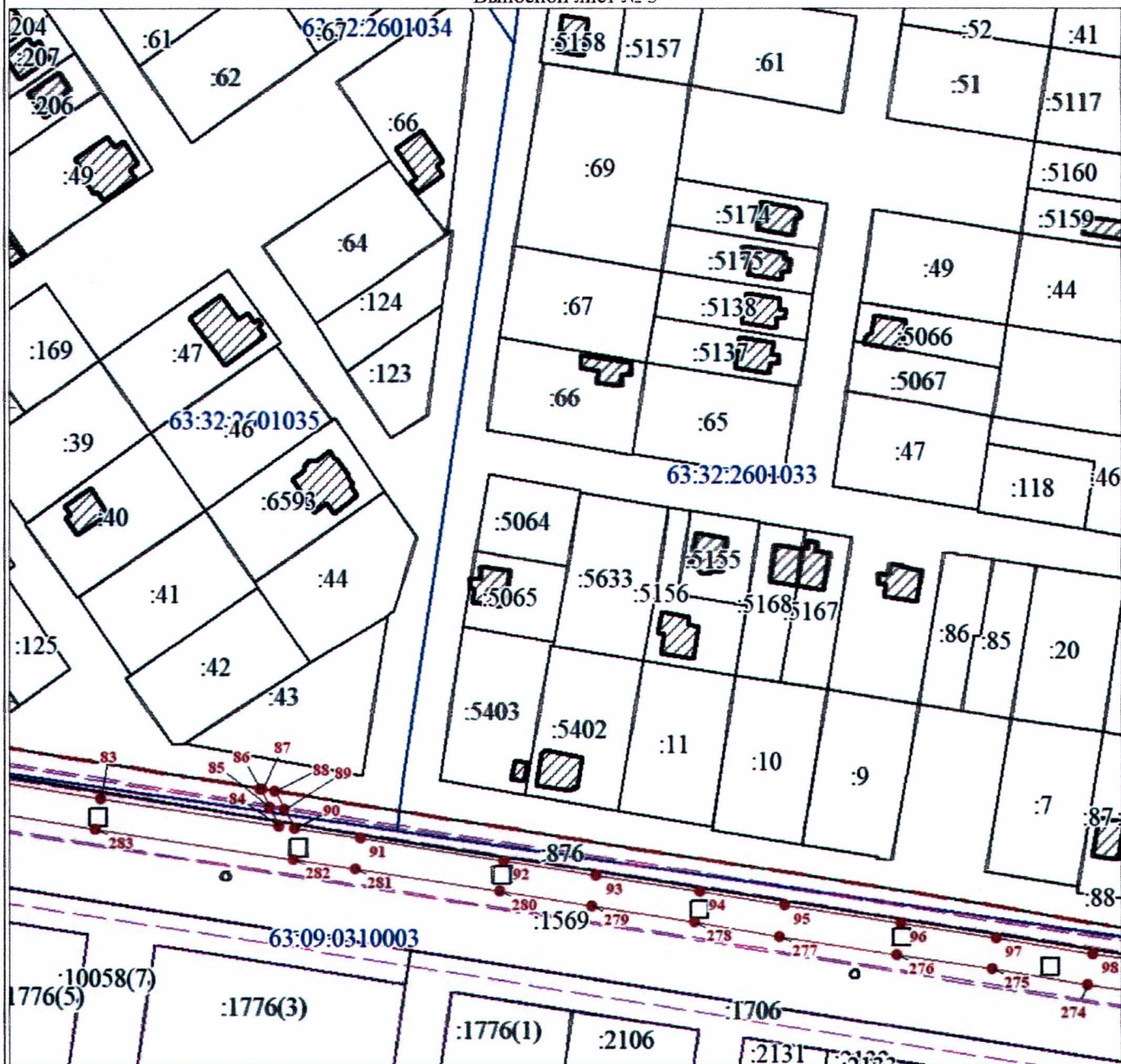
Масштаб 1:2000

Используемые условные знаки и обозначения:

Условные обозначения представлены на листе 10

Схема границ публичного сервитута

Выносной лист № 3



Масштаб 1:2000

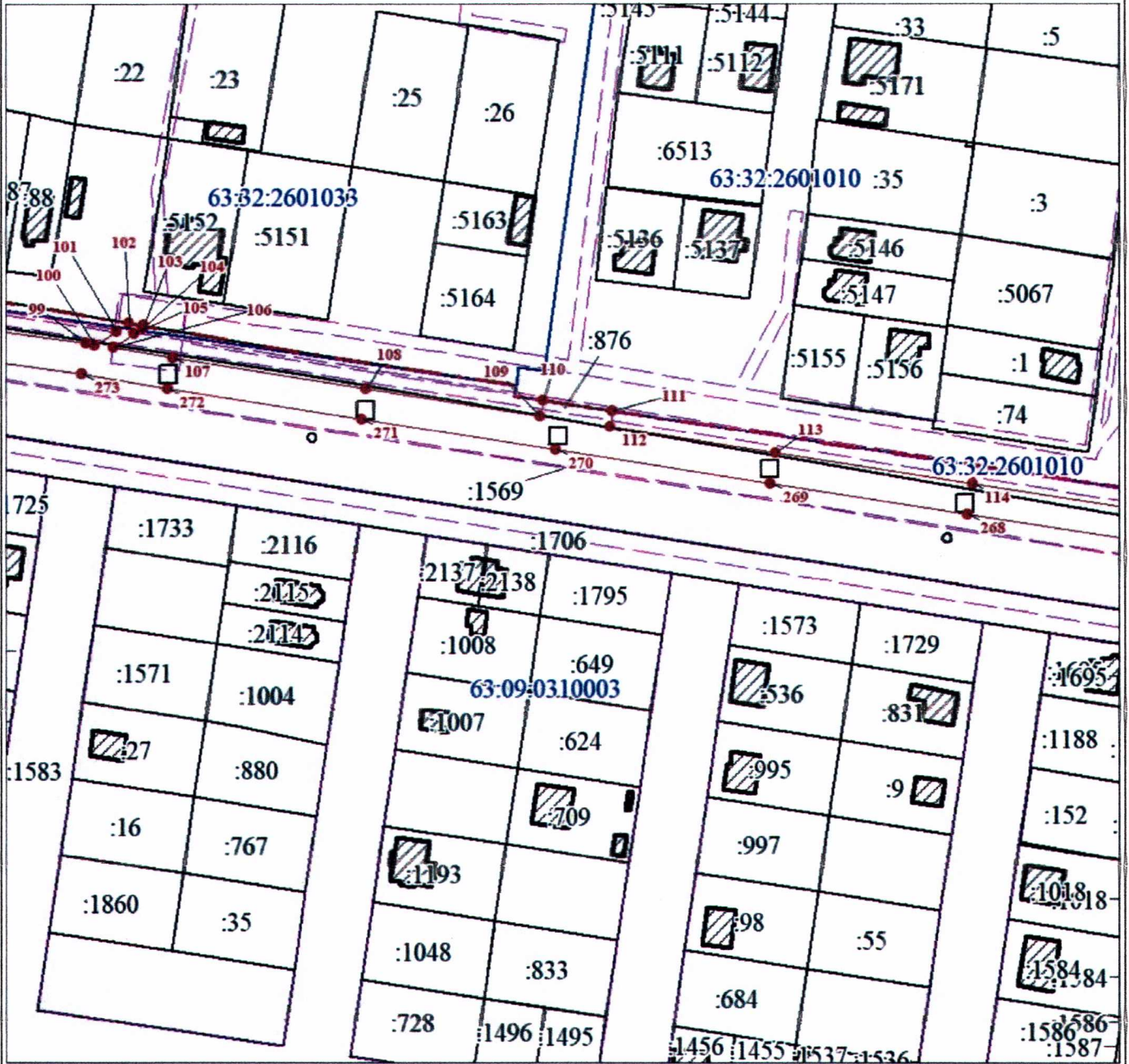
Используемые условные знаки и обозначения:

Условные обозначения представлены на листе 10



Схема границ публичного сервитута

Выносной лист № 4



Масштаб 1:2000

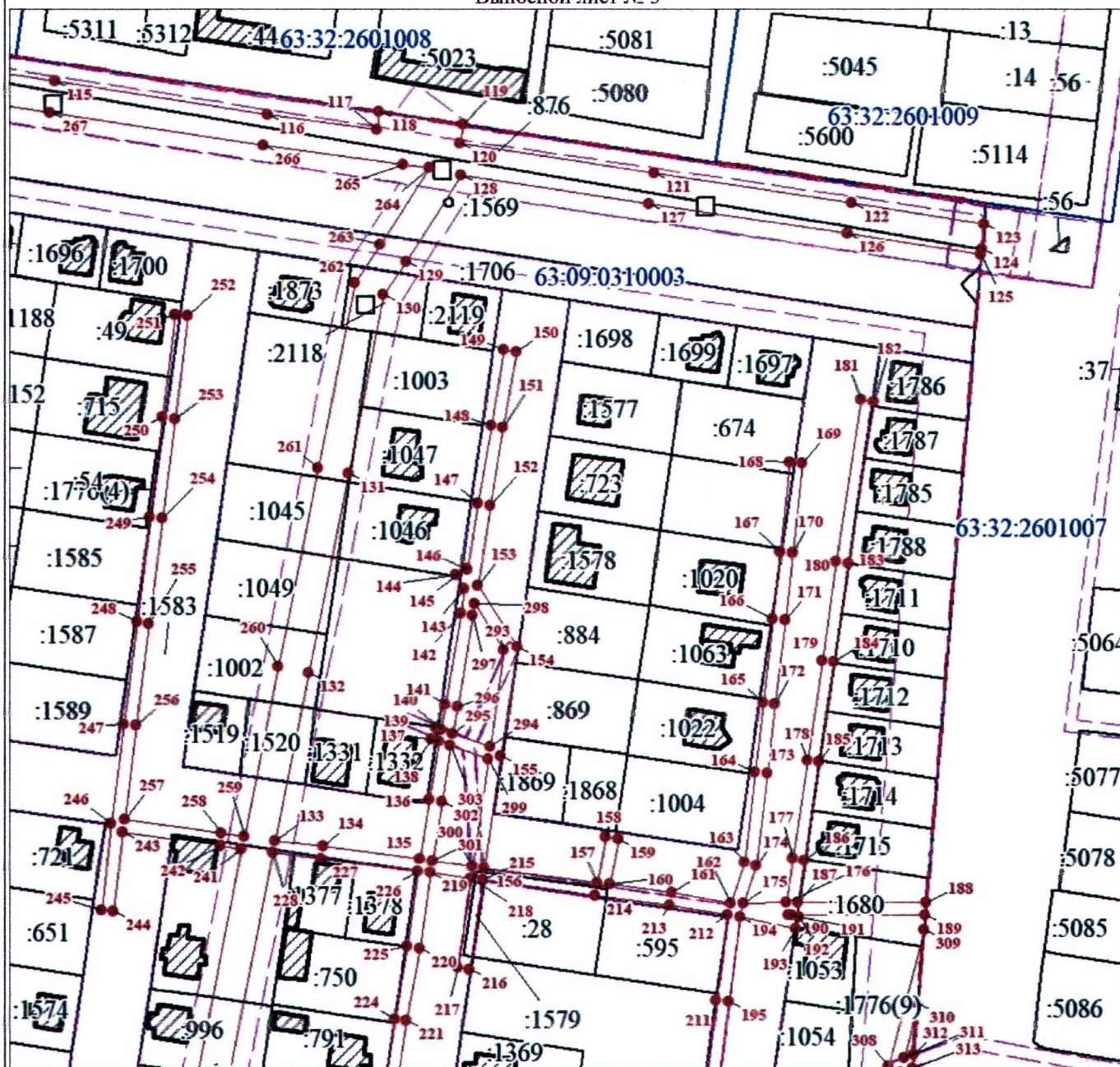
Используемые условные знаки и обозначения:

Условные обозначения представлены на листе 10



Схема границ публичного сервитута

Выносной лист № 5



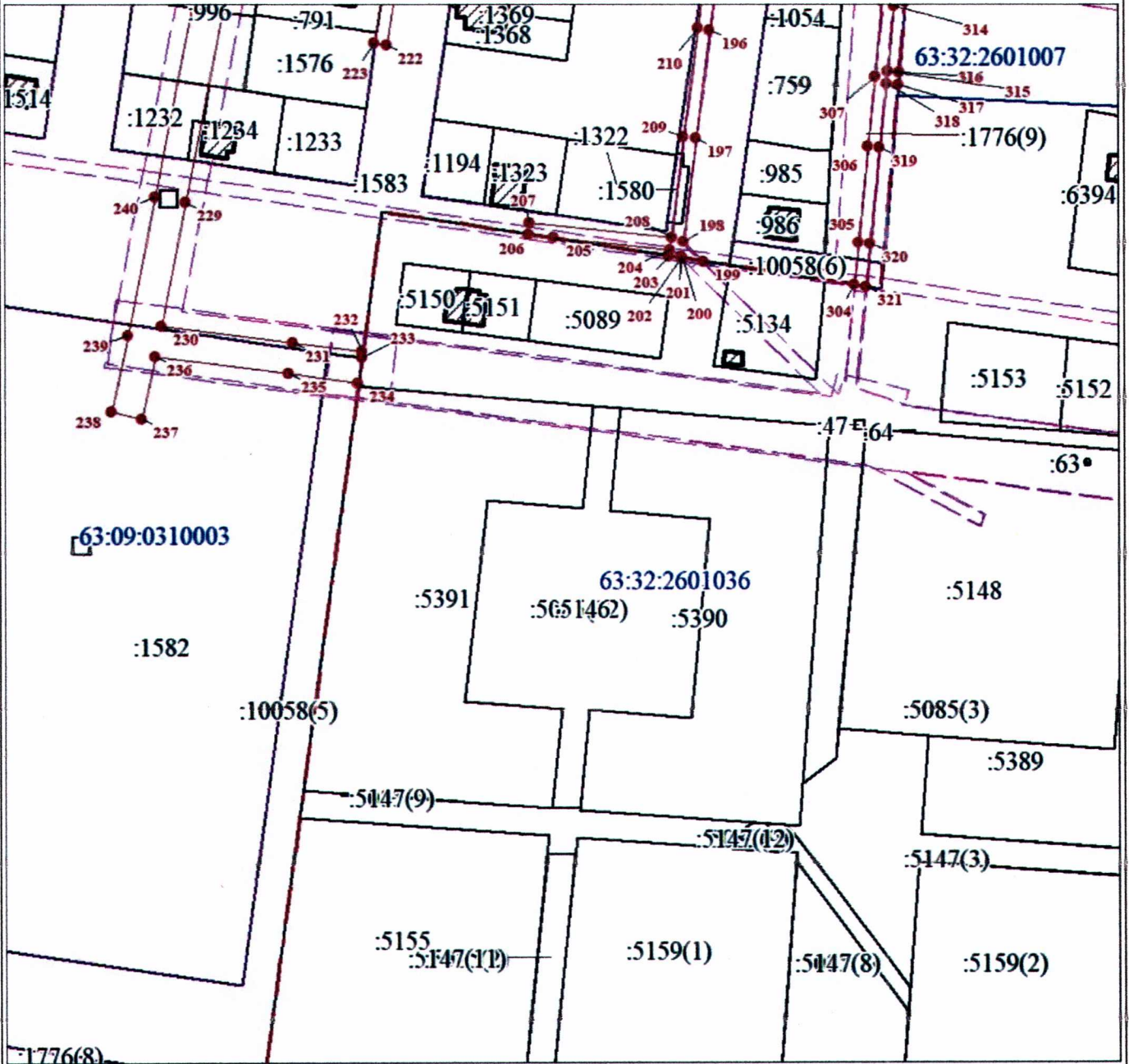
Масштаб 1:2000

Используемые условные знаки и обозначения:

Условные обозначения представлены на листе 10

Схема границ публичного сервитута

Выносной лист № 6



Масштаб 1:2000

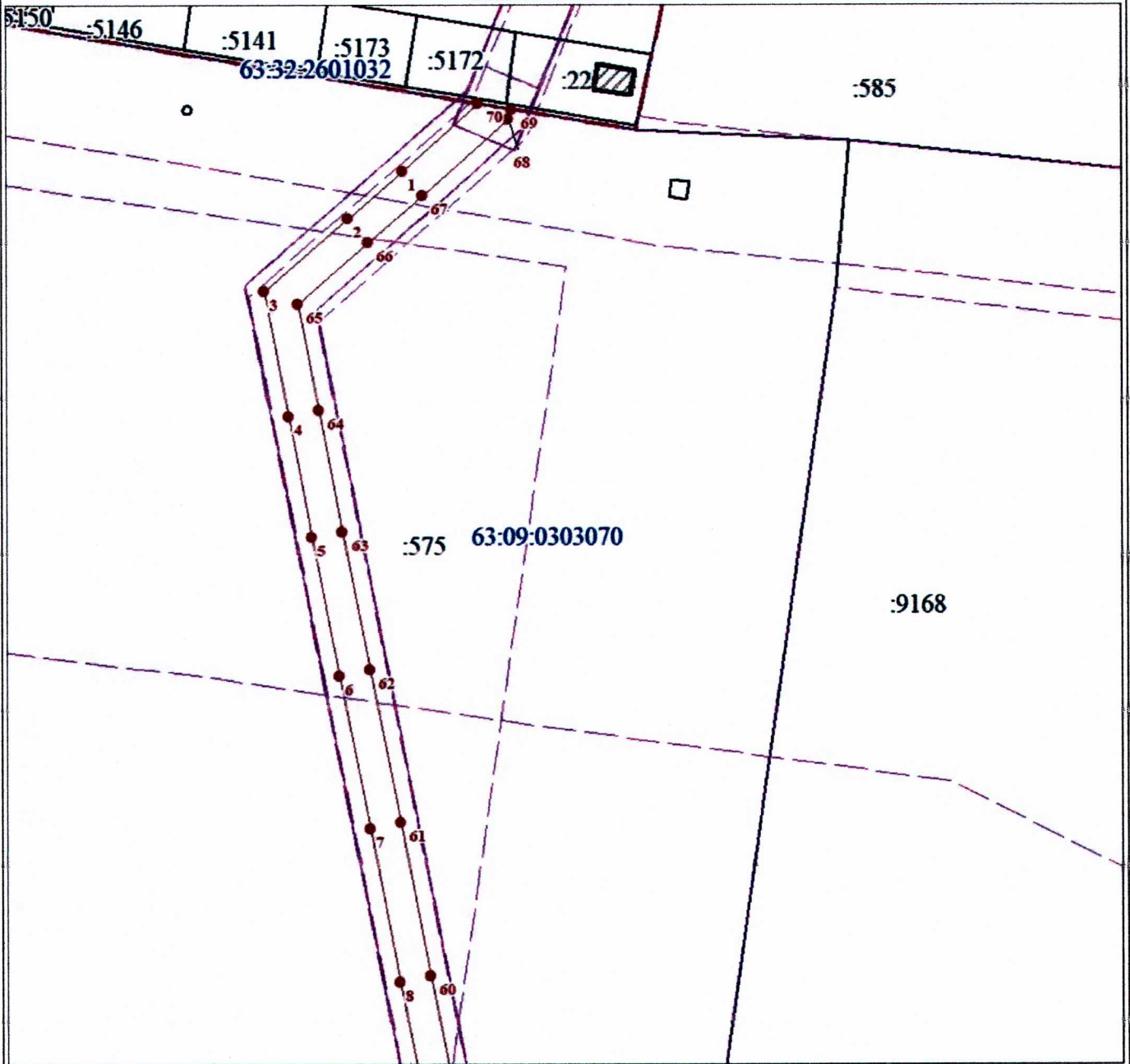
Используемые условные знаки и обозначения:

Условные обозначения представлены на листе 10



Схема границ публичного сервитута

Выносной лист № 7



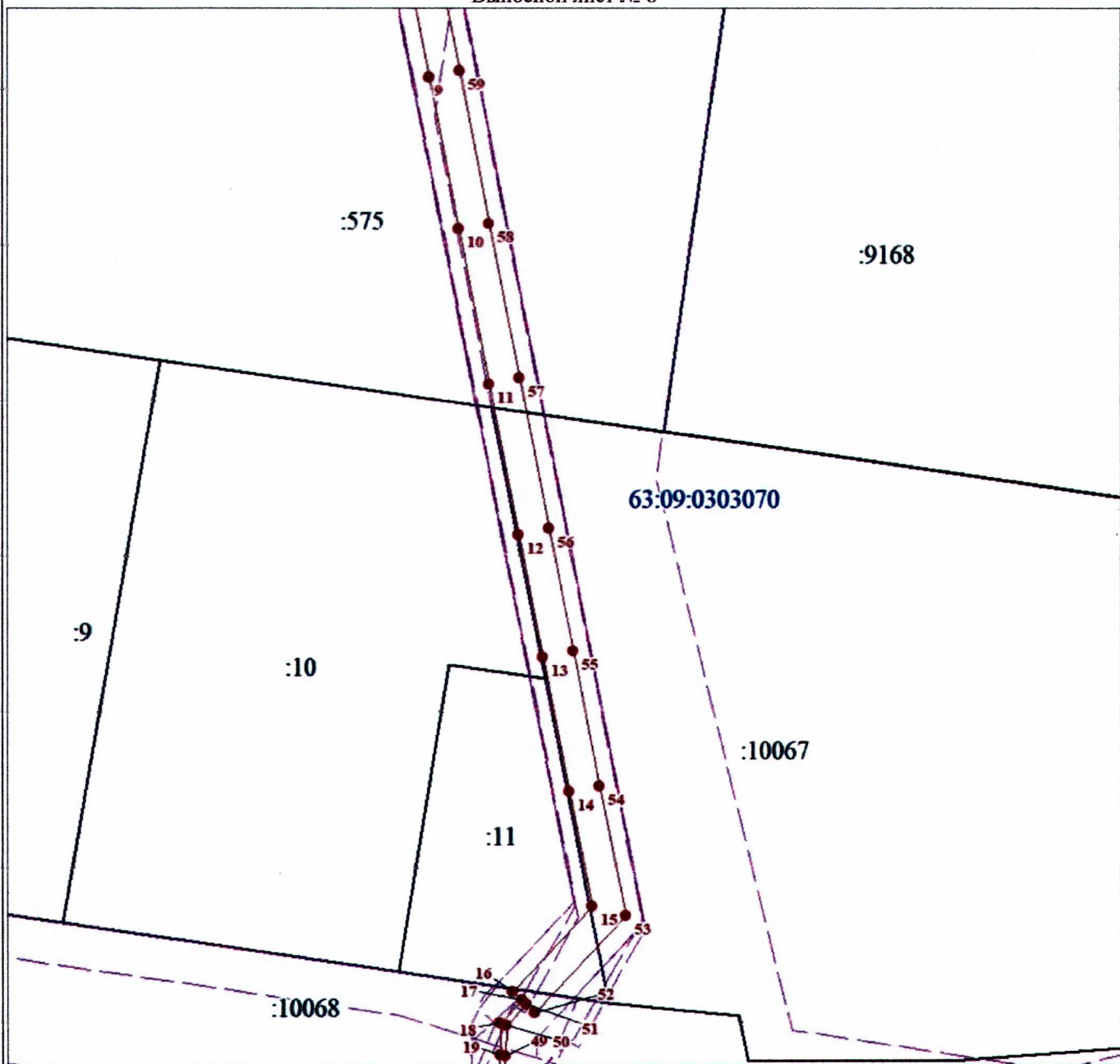
Масштаб 1:2000

Используемые условные знаки и обозначения:

Условные обозначения представлены на листе 10

Схема границ публичного сервитута

Выносной лист № 8



Масштаб 1:2000

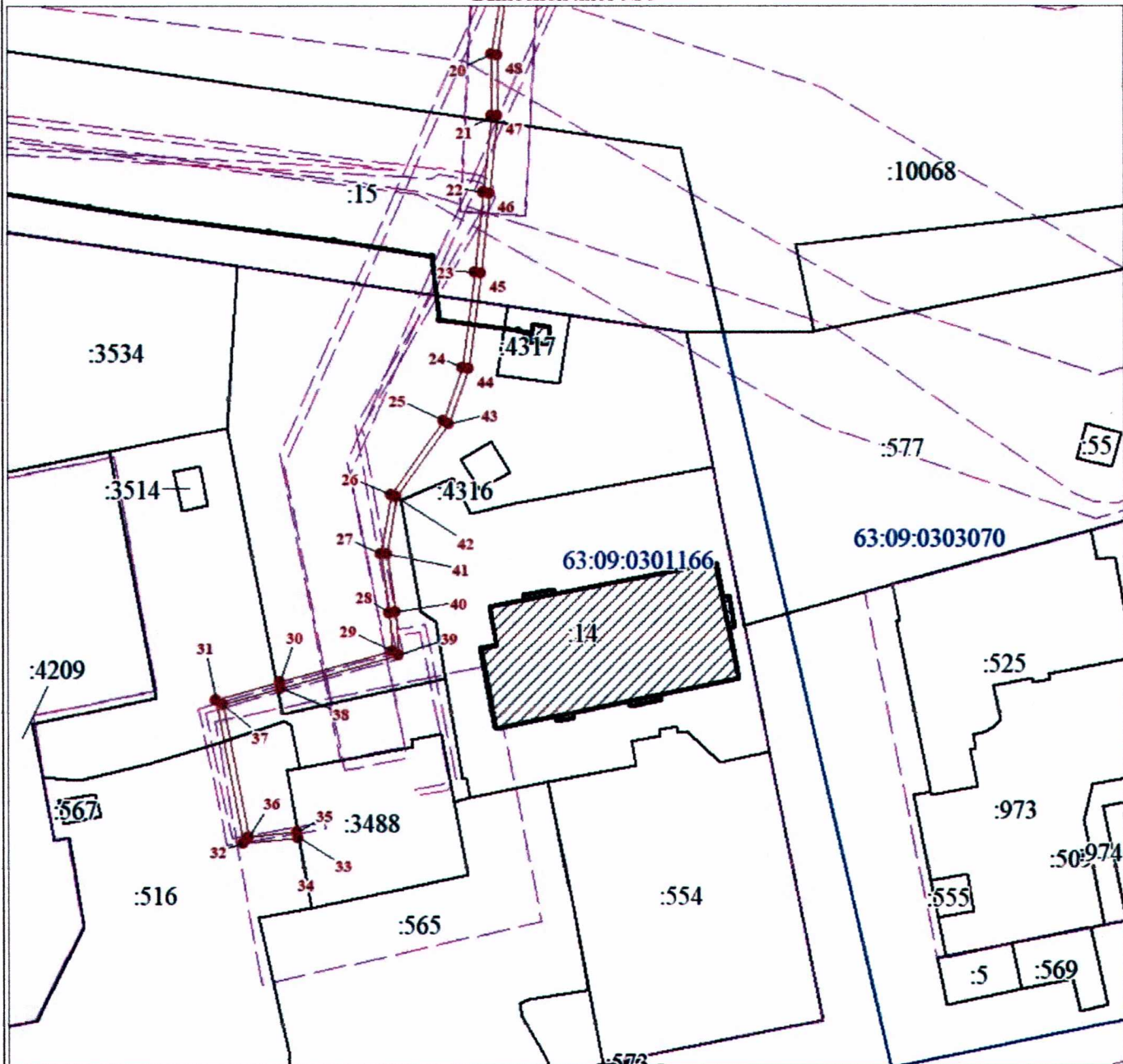
Используемые условные знаки и обозначения:

Условные обозначения представлены на листе 10



Схема границ публичного сервитута

Выносной лист № 9



Масштаб 1:2000

Используемые условные знаки и обозначения:

Условные обозначения представлены на листе 10