

филиал Федерального государственного бюджетного учреждения "Федеральная кадастровая палата Федеральной службы государственной регистрации, кадастра и картографии" по Самарской области

(полное наименование органа кадастрового учета)

КВ.1

КАДАСТРОВАЯ ВЫПИСКА О ЗЕМЕЛЬНОМ УЧАСТКЕ

"21" января 2016 г. № 63-00-102/16-41322

1	Кадастровый номер:	63-09-0202053:1224	2	Лист № 1	3	Всего листов: 7
4	Номер кадастрового квартала:	63-09-0202053				
5	Предыдущие номера:	63-09-0202053:559	6	Дата внесения номера в государственный кадастр недвижимости: 04.07.2014		
7						
8	Кадастровые номера объектов капитального строительства: —					
9	Адрес (описание местоположения): Местоположение установлено относительно ориентира, расположенного в границах участка. Почтовый адрес ориентира: Самарская область, г. Тольятти					
10	Категория земель: Земли населенных пунктов					
11	Разрешенное использование: склады					
12	Площадь: 6129+/-27 кв. м					
13	Кадастровая стоимость: 11649329.01 руб.					
14	Система координат: СК кадастрового района					
15	Сведения о правах: —					
16	Особые отметки: В соответствии с ч. 4 ст. 24 Федерального закона "О государственном кадастре недвижимости" если по истечении пяти лет со дня постановки на учет земельного участка не осуществлена государственная регистрация права на данный земельный участок или договора его аренды, сведения о земельном участке аннулируются и исключаются из государственного кадастра недвижимости.					
17	Характер сведений государственного кадастра недвижимости (статус записи о земельном участке): Сведения об объекте недвижимости имеют статус временные.					
18	Дата истечения временного характера сведений - 05.07.2019.					
Дополнительные сведения:						
18.1	Сведения о природных объектах, расположенных в пределах земельного участка: —					
18.2	Кадастровые номера участков, образованных из земельного участка: —					
19	Сведения о кадастровых инженерах: Гурчева Галина Борисовна, 63-11-267, МПТео-Лидг, 04.04.2014 г.					

БЕЛУШИНА Т. ТЕХНОЛОГ

(полное наименование должности)



Фахрутдинова Д.Д.  
(подпись, фамилия)

М.П.

ТОЛЬЯТТИ 630011

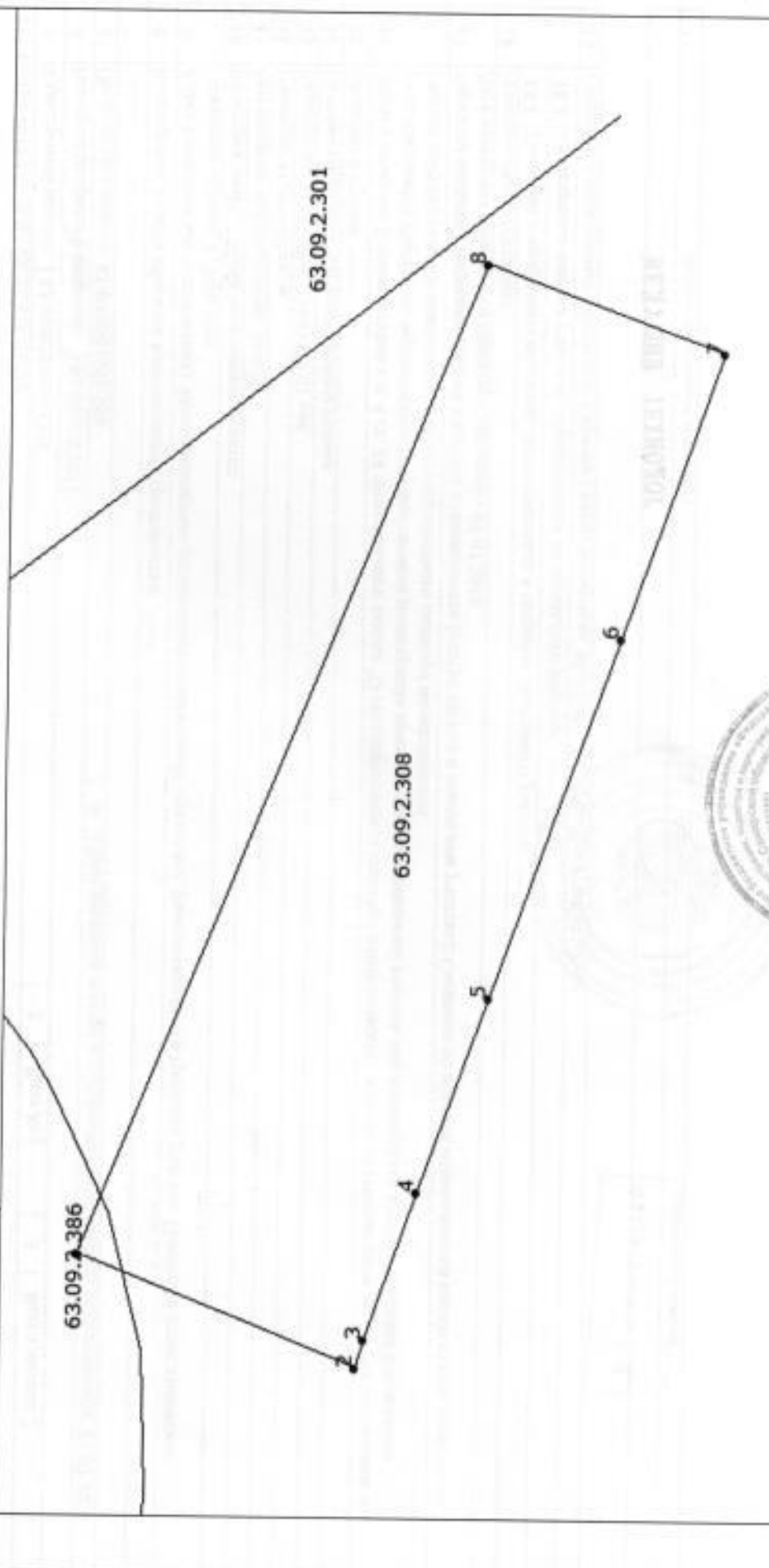
КАДАСТРОВАЯ ВЫПИСКА О ЗЕМЕЛЬНОМ УЧАСТКЕ

"21" января 2016 г. № 63-00-102/16-4/322  
1 Кадастровый номер: 63:09:0202053:1224  
4 План (чертеж, схема) земельного участка

2 Лист № 2

3

Всего листов: 2



5 Масштаб 1:900



ВЕДУЩИЙ ТЕХНОЛОГ

(полное наименование должности)

Фазриядинова Д.Д.

(инициалы, фамилия)

## КАДАСТРОВАЯ ВЫПИСКА О ЗЕМЕЛЬНОМ УЧАСТКЕ

\*21" января 2016 г. № 63-00-102/16-41322

1		Кадастровый номер:	63-09-0202053:1224	2	Лист № 2	3	Всего листов: 7
4							
Сведения о частях земельного участка и обременениях							
Номер п/п	Учетный номер части	Площадь (м <sup>2</sup> )	Характеристика части				
1	2	3	4				
1	1	6129	Временные. Дата истечения временного характера сведений о части земельного участка - 05.07.2019. Ограничения прав на земельный участок, предусмотренные статьями 56, 56.1 Земельного кодекса Российской Федерации				
2	2	7	Временные. Дата истечения временного характера сведений о части земельного участка - 05.07.2019. Ограничения прав на земельный участок, предусмотренные статьями 56, 56.1 Земельного кодекса Российской Федерации				

Фазригдинов Д.Д.

**ВЕДУЩИЙ ТЕХНОЛОГ**

(полное наименование должности)

(подпись)

(инициалы, фамилия)

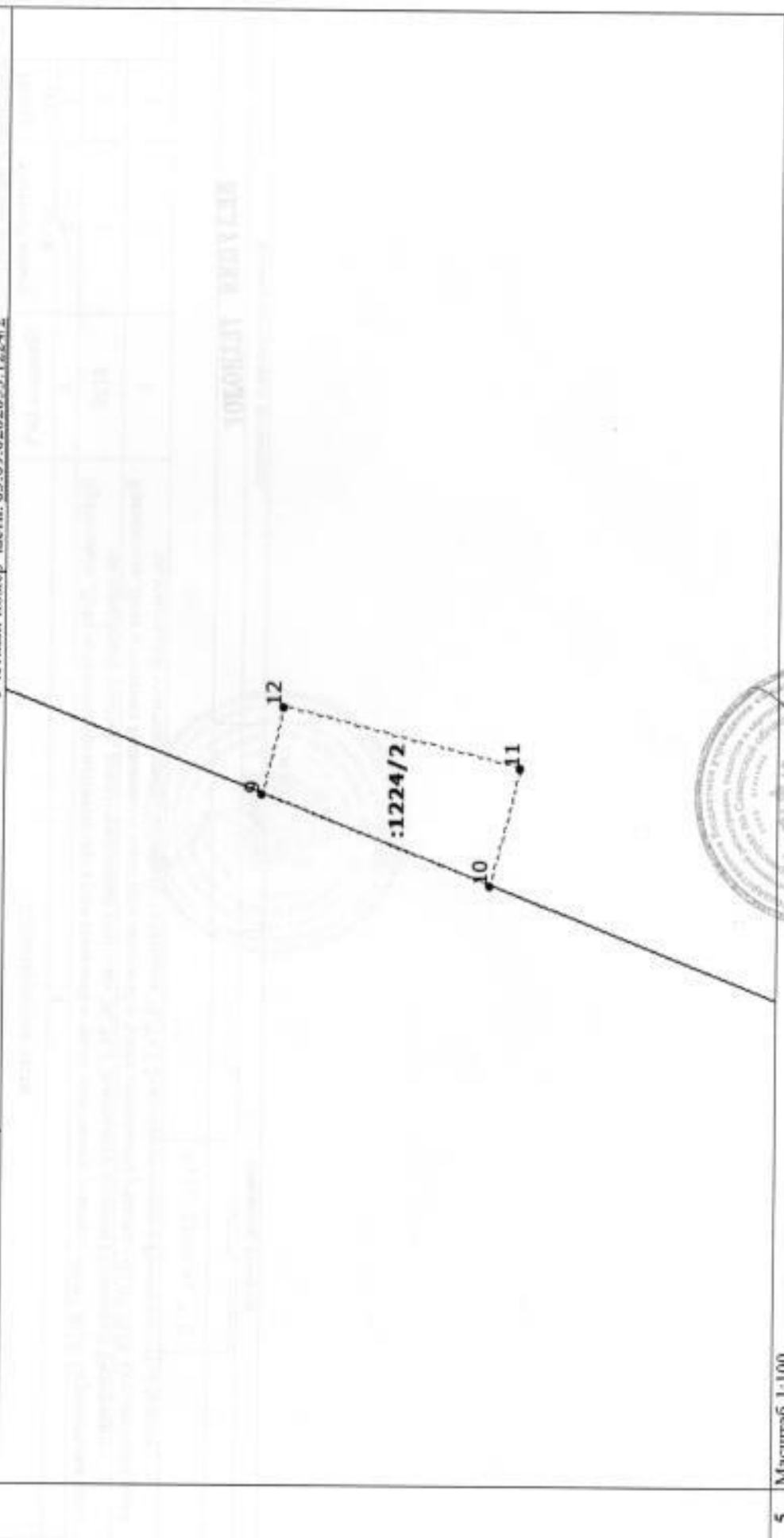


10:00:37 16/01/2016

КАДАСТРОВАЯ ВЫПИСКА О ЗЕМЕЛЬНОМ УЧАСТКЕ

"21" января 2016 г. № 63-00-102/16-41322

1	Кадастровый номер:	63-09-0202053:1224
4	План (чертеж, схема) части земельного участка	Учетный номер части: 63-09-0202053:1224/2



5 Масштаб 1:100



**ВЕДУЩИЙ ТЕХНОЛОГ**

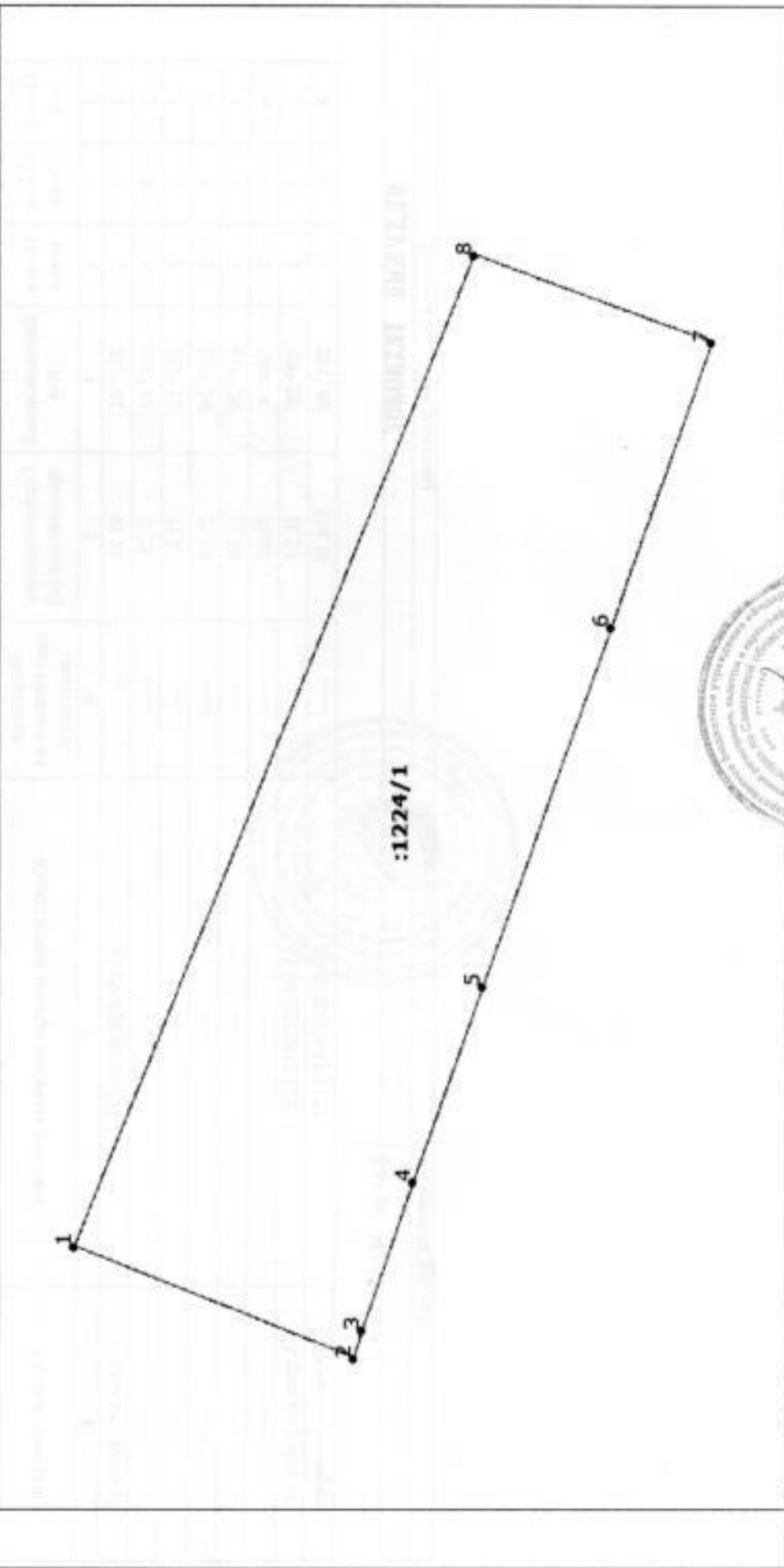
(полное наименование должности)

Фазрудинова Д.Д.  
(подпись, фамилия)

КАДАСТРОВАЯ ВЫПИСКА О ЗЕМЕЛЬНОМ УЧАСТКЕ

"21" января 2016 г. № 63-00-102/16-41322

1	Кадастровый номер:	63-09-0202053:1224	2	Лист № 5	3	Всего листов: 7
4	План (чертеж, схема) части земельного участка Учетный номер части: 63-09-0202053:1224/1					



5. Масштаб 1:900



ВЕДУША ТЕХНОЛОГ

(полное наименование должности)

Факриядилова Д.А.

(полное, фамилия)

КАДАСТРОВАЯ ВЫПИСКА О ЗЕМЕЛЬНОМ УЧАСТКЕ

"21" января 2016 г. № 63-00-102/16-41322

1		2		3		3	
Кадастровый номер: 63-09-0202053:1224		Лист № 6		3		Всего листов: 7	
4 Описание местоположения границ земельного участка							
Номер п/п	Номер точки	Номер точки	Дирекционный угол	Горизонтальное проложение (м)	Описание закрепления на местности	Кадастровые номера смежных участков	Особые отметки
1	2	3	4	5	6	7	8
1	1	2	201° 41'	43.10	—	63-09-0202053:1223	Адрес отсутствует
2	2	3	104° 48'	4.23	—	—	—
3	3	4	109° 28'	22.41	—	—	—
4	4	5	109° 34'	29.90	—	—	—
5	5	6	109° 26'	55.10	—	—	—
6	6	7	109° 4'	43.48	—	—	—
7	7	8	20° 28'	36.27	—	63-09-0202053:1223	Адрес отсутствует
8	8	1	291° 46'	154.19	—	63-09-0202053:1223	Адрес отсутствует



**ВЕДУШИЙ ТЕХНОЛОГ**

(полное наименование должности)

Федоркина Д.Д.  
(инициалы, фамилия)

М.П.  
(подпись)

ТОЛОВАТ ЛИНУКС

## КАДАСТРОВАЯ ВЫПИСКА О ЗЕМЕЛЬНОМ УЧАСТКЕ

"21" января 2016 г. № 63-00-102/16-41322

1 Кадастровый номер: 63-09-0202053:1224

2 Лист № 7

3

Всего листов: 7

4	Описание поворотных точек границы земельного участка	Координаты			Особые отметки (точность определения)
		Х	Y		
1	1	17651.38	34492.75	0.10	
2	2	17611.33	34476.82	0.10	
3	3	17610.25	34480.91	0.10	
4	4	17602.78	34502.04	0.10	
5	5	17592.77	34530.21	0.10	
6	6	17574.44	34582.17	0.10	
7	7	17560.24	34623.27	0.10	
8	8	17594.22	34635.95	0.10	
9	9	17621.72	34480.95	0.10	
10	10	17617.98	34479.46	0.10	
11	11	17617.49	34481.38	0.10	
12	12	17621.36	34482.37	0.10	

ВЕДУЩИЙ ТЕХНОЛОГ

(полное наименование должности)

Федоридинова Д.Д.

(подпись, фамилия)

