

ФИНАЛ ФЕДЕЛЬНОГО ГОСУДАРСТВЕННОГО БЮДЖЕТНОГО УЧРЕЖДЕНИЯ "ФЕДЕЛЬНАЯ КАДАСТРОВАЯ ПАЛАТА ФЕДЕЛЬНОЙ СЛУЖБЫ ГОСУДАРСТВЕННОЙ РЕГИСТРАЦИИ КАДАСТРА И КАРТОГРАФИИ" ИЮ САМАРСКОЙ ОБЛАСТИ

(далее - инициатор; далее - кадастровый учасок)

КАДАСТРОВАЯ ВЫПИСКА О ЗЕМЕЛЬНОМ УЧАСТКЕ

КВ.1

"10" августа 2017г. №63-09-102155-1447

1	Кадастровый номер:	63-09-102155-1447	2	Лист № 1	3	Кесто листов: 8
4	Номер кадастрового квартала:	63-09-102155	6	Дата внесения номера в государственный кадастр недвижимости: 04.08.2017		
5	Предельный номер:					
7						
8	Кадастровые номера объектов капитального строительства:					
9	Адрес (отнесение местоположения): Республика Федерация Самарская область, городской округ Тольятти, г. Тольятти, Автозаводский район район, Улица Коммунальная, земельный участок №17А					
10	Категория земель: Земли населенных пунктов					
11	Разрешенное использование: иерриарное обслуживание					
12	Площадь: 1056 +/- 11,3 кв. м					
13	Кадастровая стоимость: 5168359,68 руб.					
14	Система координат: СК кадастрового района					
15	Сведения о правах Сведения о регистрации прав отсутствуют					
16	Особые отметки:					
17	Характер сведений государственного кадастра недвижимости (статус явниси о земельном участке): Сведения об объекте недвижимости имеют статус учетные Дополнительные сведения:					
18	18.1	Сведения о природных объектах, расположенных в пределах земельного участка:				
	18.2	Кадастровые номера участков, образованных из земельного участка:				
19	Сведения о кадастровых нижеперех П/у мская Галина Эдуардовна №63-11-264, ООО "Т-С-Строй", 22.06.2017					

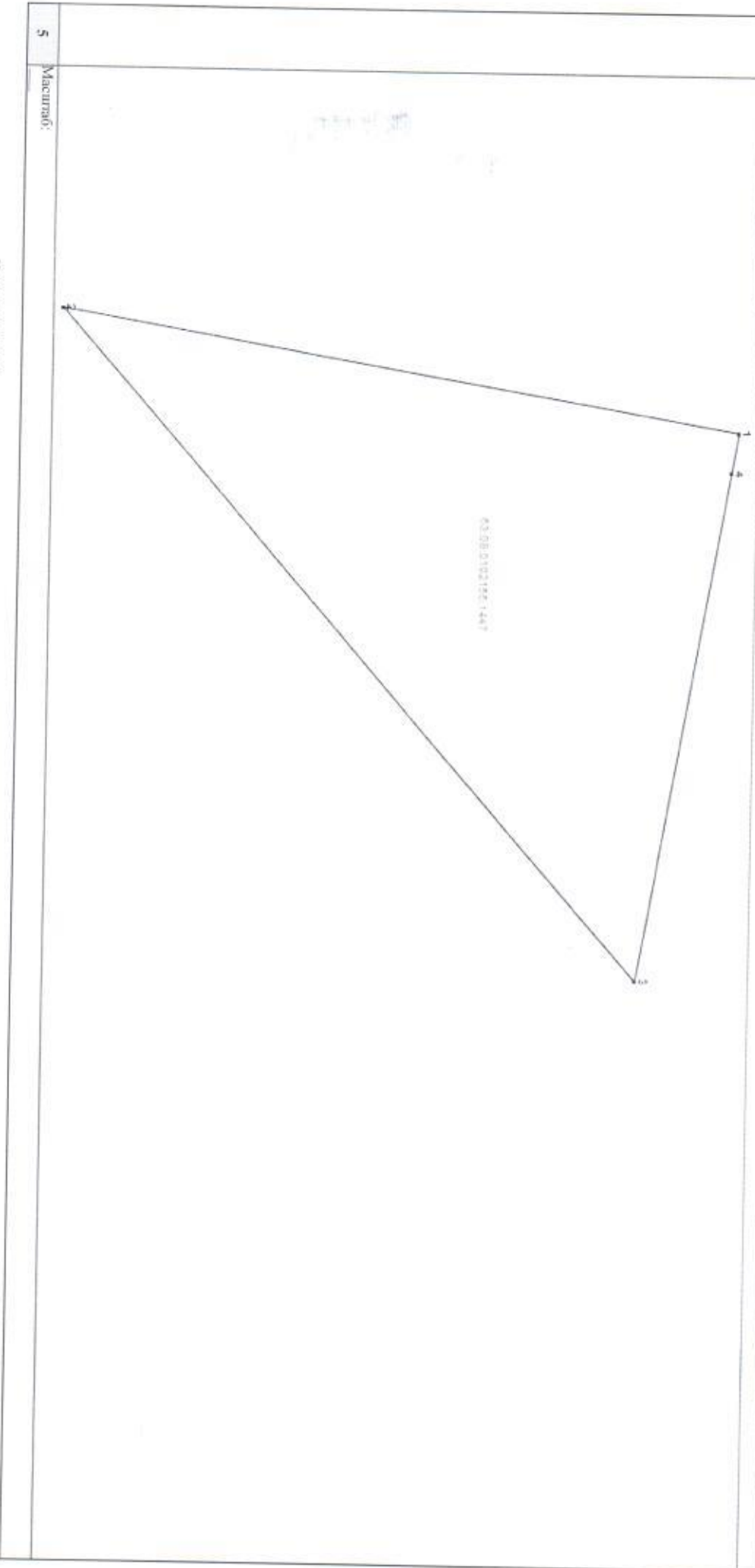
Начальник отдела _____ (подпись) М.П. _____ (подпись) И.В. Кашкина (подпись, фамилия)

0000 N 8845-7/14

КАДАСТРОВАЯ ВЫПИСКА О ЗЕМЕЛЬНОМ УЧАСТКЕ

"10" августа 2017г. №63-00-102/17-797118

1	Кадастровый номер:	63:09:0101155:1447	2	Лист № 2	3	Всего листов: 8
4	План (чертеж, схема) земельного участка:					



5 Масштаб: _____

Почтовый адрес (полное наименование)

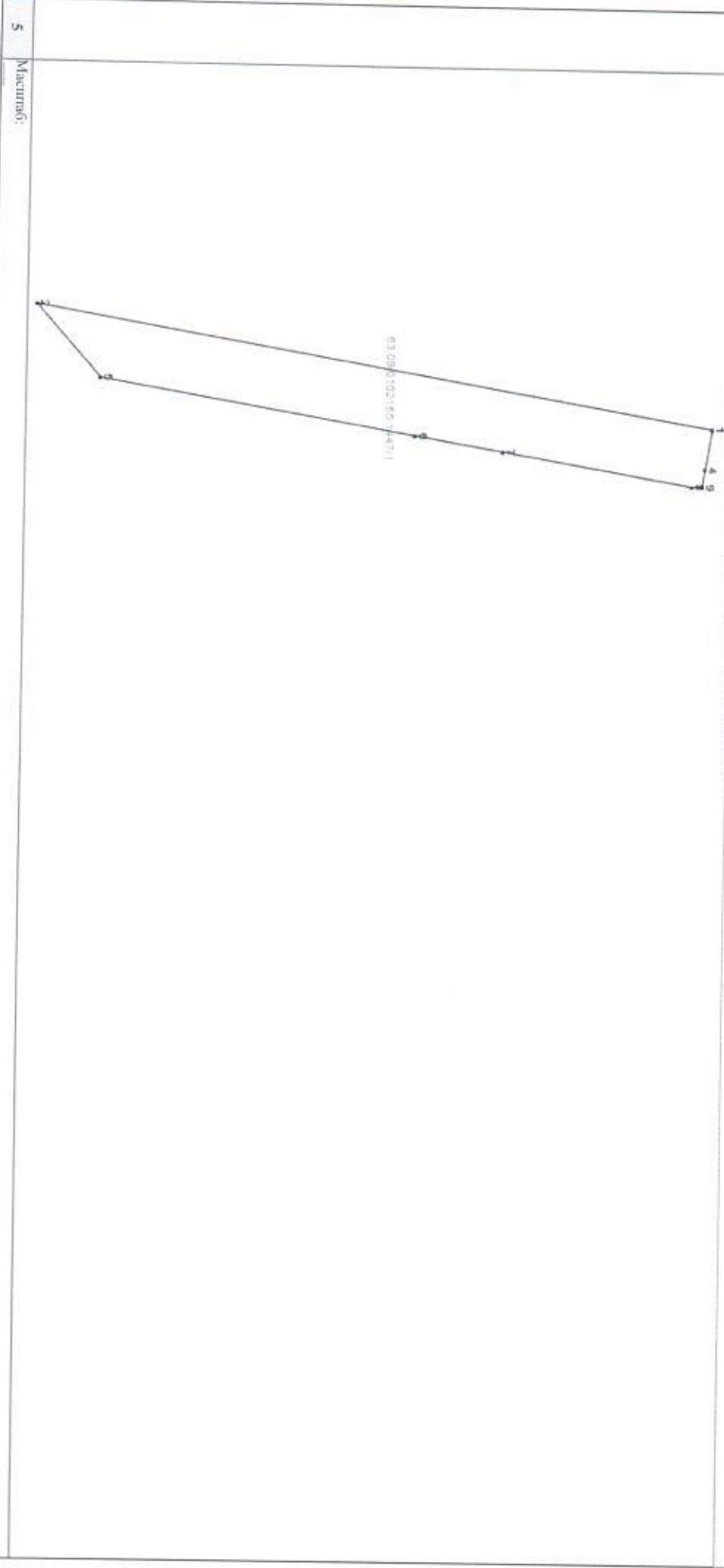
М.П. _____ (подпись)

И.В. КАЧУРА (подпись, фамилия)

КАДАСТРОВАЯ ВЫПИСКА О ЗЕМЕЛЬНОМ УЧАСТКЕ

"10" августа 2017г. № 63-00-102/17-797118

1	Кадастровый номер:	63-09-0102155-1447	2	Лист № 4	3	Всего листов: 8
4	План (сметка, схема) части земельного участка:	Участки номер части: 63-09-0102155-1447/1				



Инженер ОТДЕЛА
(подпись)

М.П.

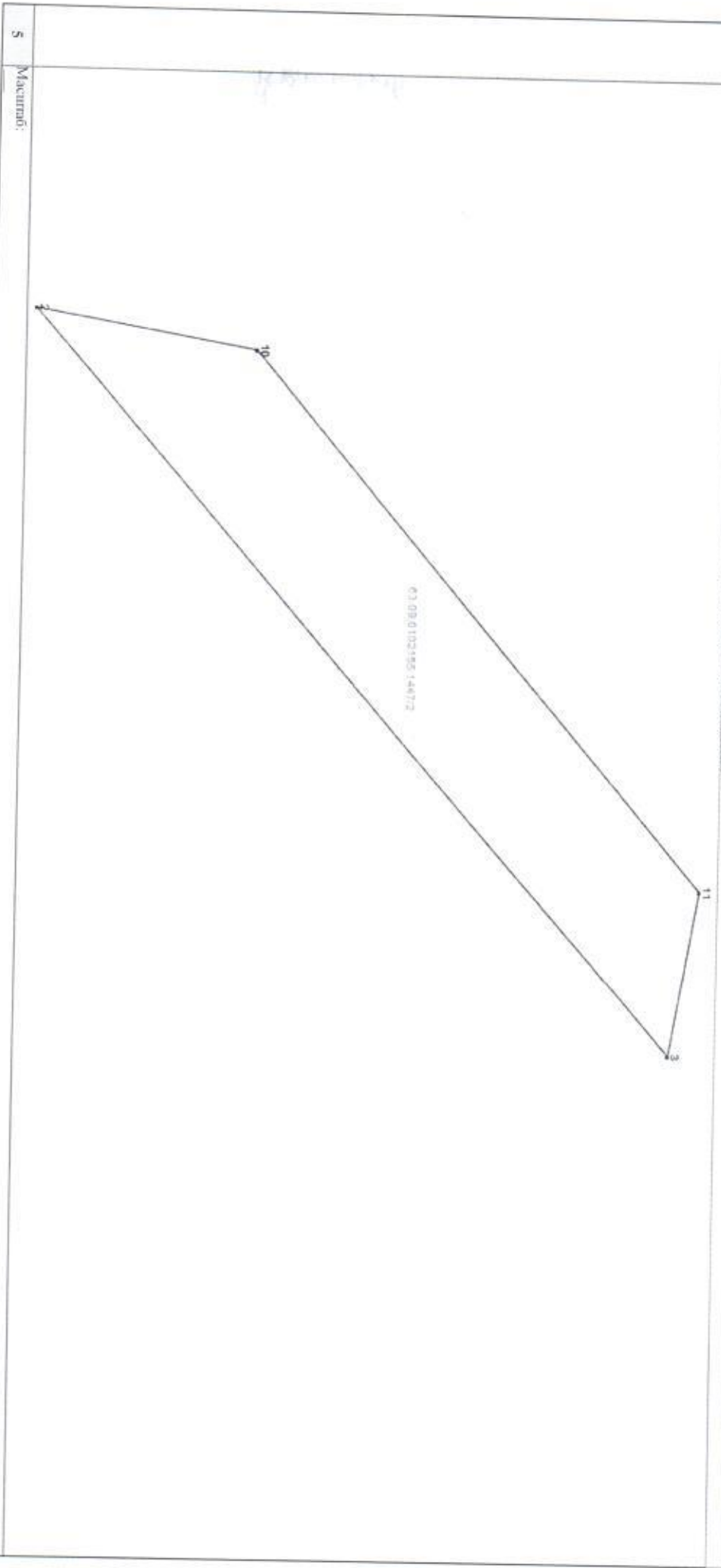
(подпись)

И.В. КАРПИНА
(подпись)

КАДАСТРОВАЯ ВЫПИСКА О ЗЕМЕЛЬНОМ УЧАСТКЕ

"10" августа 2017г. № 63-09-102/17-797118

1	Кадастровый номер:	63-09-0102155-1447	2	Лист №	5	3	Всего листов	8
4	План (чертеж, схема) участка земельного участка:	Участный номер, часть: 63-09-0102155-1447/2						



Начальник отдела
(подпись, должность)

МП

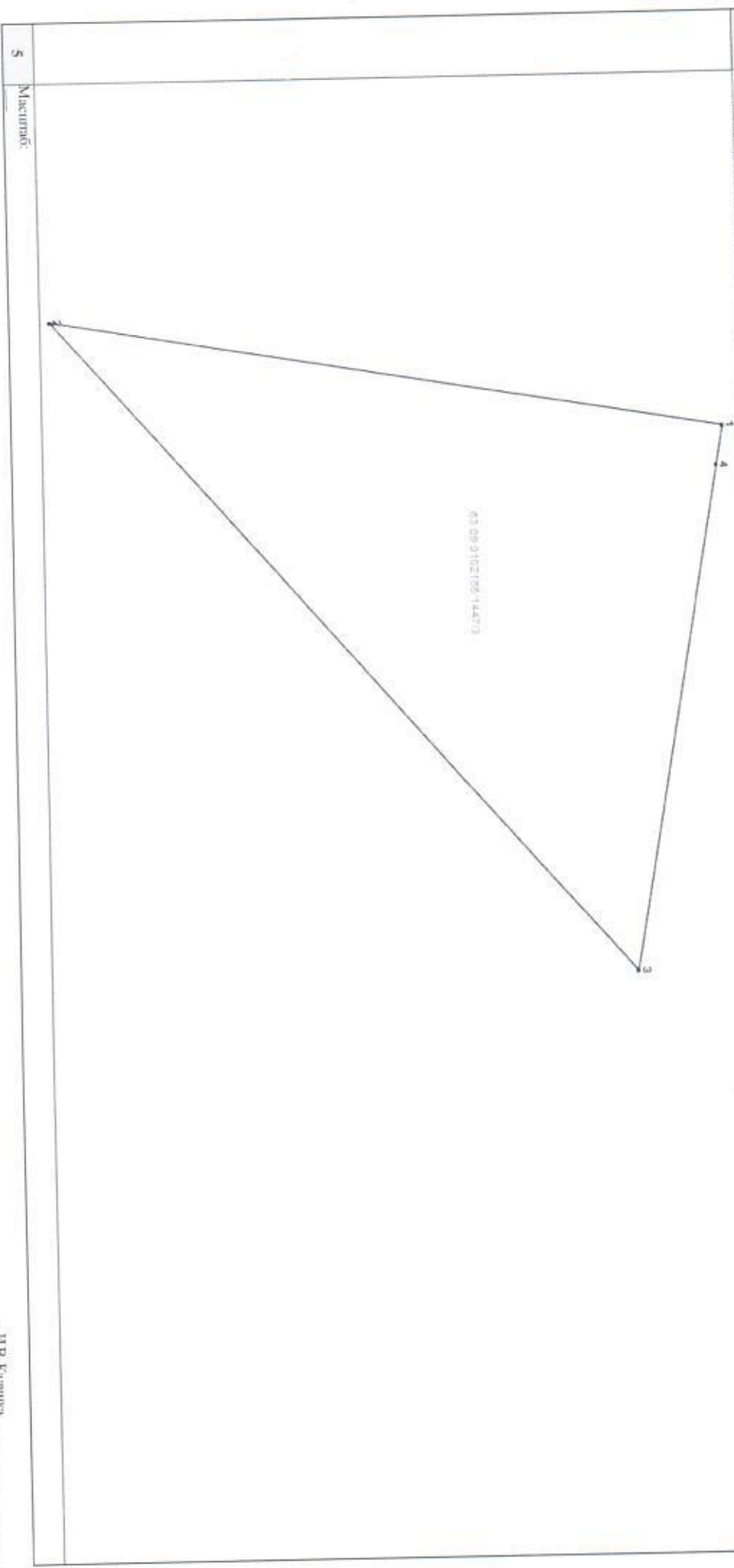
(подпись)

И.Р. Калинин
(подпись, фамилия)

КАДАСТРОВАЯ ВЫПИСКА О ЗЕМЕЛЬНОМ УЧАСТКЕ

"10" августа 2017г. № 63-00-102/17-797118

1	Кадастровый номер: 63-09-0102155-1447	2	Лист № 6	3	Листов листов: 8
4	План (сметка, схема) части земельного участка: 63-09-0102155-1447/3	Участный номер части: 63-09-0102155-1447/3			



5 Местный:

Начальник отдела
(подпись, должность)

М.П.

(подпись)

И.В. Калинин
(инициал, фамилия)

КАДАСТРОВАЯ ВЫПИСКА О ЗЕМЕЛЬНОМ УЧАСТКЕ

"10" августа 2017г. № 63-00-102/17-797118

1		2		3		4	
Кадастровый номер:		63-00-0102155-1447		Лист № 7		Всего листов: 8	
Описание местоположения Границ земельного участка:							
Номер п/п	Номер точки	Номер точки	Дирекционный угол	Горизонтальное продолжение (м)	Описание изреживания на местности	Кадастровые номера смежных участков	Среднее отстояние
1	2	3	4	5	6	7	8
1	1	2	189° 44'	50.79	—	—	—
2	1	2	189° 44'	50.79	—	—	—
3	1	2	189° 44'	50.79	—	—	—
4	2	5	49° 2'	7.23	—	—	—
5	2	3	49° 2'	65.63	—	—	—
6	2	3	49° 2'	65.63	—	—	—
7	2	3	49° 2'	65.63	—	—	—
8	3	11	279° 43'	11.31	—	—	—
9	3	4	279° 44'	38.58	—	—	—
10	3	4	279° 44'	38.58	—	—	—
11	4	1	279° 49'	2.99	—	—	—
12	4	1	279° 49'	2.99	—	—	—
13	4	1	279° 49'	2.99	—	—	—
14	5	6	9° 31'	23.70	—	—	—
15	6	7	9° 36'	6.59	—	—	—
16	7	8	9° 36'	14.20	—	—	—
17	8	9	358° 25'	0.72	—	—	—
18	9	4	279° 36'	1.32	—	—	—
19	10	2	189° 43'	14.92	—	—	—
20	11	10	229° 54'	46.92	—	—	—

Начальник отдела: _____ (подпись) _____ И.В. Калюжная (подпись, фамилия)

М.П. _____ (подпись)

КАДАСТРОВАЯ ВЫПИСКА О ЗЕМЕЛЬНОМ УЧАСТКЕ

"10" августа 2017г. № 63-00-102/17-797118

Календарный номер: 63-09-0102155-1447

2 Лист № 8

3 Всего листов: 8

1	Описание поворотных точек границ земельного участка	Координаты		4	Описание закрепления на местности	5	Особые отметки (точность, определение)
		X	Y				
4	1	26063.33	23093.33			0.10	
	2	26013.27	23084.75			0.10	
	3	26056.30	23134.31			0.10	
	4	26062.82	23096.28			0.10	
	5	26018.01	23090.21				
	6	26041.38	23094.13				
	7	26047.88	23095.23				
	8	26061.88	23097.60				
	9	26062.60	23097.58				
	10	26027.98	23087.27				
	11	26058.21	23123.16				

Наименование отряда
(наименование должности)

МЛТ

(подпись)

ИВ Калина
(подпись, фамилия)