

КАДАСТРОВЫЙ ПАСПОРТ ЗЕМЕЛЬНОГО УЧАСТКА

"24" марта 2016 г. № 63-00-102/16-224962

1	Кадастровый номер:	63-09-0201062:5579	2	Лист № 1	3	Всего листов: 4
4	Номер кадастрового квартала:	63-09-0201062				
5	Предельные номера:	—	6	Дата внесения номера в государственный кадастр недвижимости:	24.03.2016	
7	—	—				
8	Кадастровые номера объектов капитального строительства:	—				
9	Адрес (описание местоположения):	Российская Федерация, Самарская область, городская округ Тольятти, г. Тольятти, Комсомольский район, восточнее здания, имеющего адрес: ул. Куйбышева, 16				
10	Категория земель: Земли населенных пунктов					
11	Разрешенное использование: для оказания услуг розничной торговли					
12	Площадь: 60±/-3 кв. м					
13	Кадастровая стоимость: 530845,80 руб.					
14	Сведения о правах: —					
15	Особые отметки: —					
16	Сведения о природных объектах: —					
17	Дополнительные сведения:					
17.1	Кадастровые номера участков, образованных с земельным участком: —					
17.2	Кадастровый номер преобразованного участка: —					
17.3	Кадастровые номера участков, подлежащих снятию или снятых с кадастрового учета: —					
17.4	Кадастровые номера участков, образованных из земельного участка: —					
18	Характер сведений государственного кадастра недвижимости (статус записи о земельном участке): Сведения об объекте недвижимости имеют статус временные.					
19	Дата истечения временного характера сведений - 25.03.2021.					
	Сведения о кадастровых инженерах: Елисеев Евгений Михайлович, 63-11-183, 01.03.2016 г.					

Заместитель начальника отдела			
(полное наименование должности)	М.П.	Корнеева А.С.	(инициалы, фамилия)




"24" марта 2016 г. № 63-00-102/16-224962

КАДАСТРОВЫЙ ПАСПОРТ ЗЕМЕЛЬНОГО УЧАСТКА

КЛ.2

1	Кадастровый номер:	63:09:0201062:5579	2	Лист № 2	3	Всего листов: 4
4	План (чертеж, схема) земельного участка <b>MapXtreme 2008 © SDK Developer License. © 2008 Pitney Bowes MapInfo Corporation</b>					



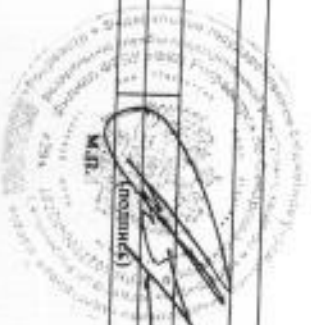
5 Масштаб 1:200

КАДАСТРОВЫЙ НАЧАЛЬНИК ОТДЕЛА

(полное наименование должности)

  
М.П.

Иванов Иван Иванович  
Иванов Иван Иванович



"24" марта 2016 г. № 63-00-102/16-224962

КАДАСТРОВЫЙ ПАСПОРТ ЗЕМЕЛЬНОГО УЧАСТКА


КП.3

1	Кадастровый номер: 63-09-0201062-5579	2	Лист № 3	3	Всего листов: 4
4	Сведения о частях земельного участка и обременениях		Характеристика части		
	Номер п/п	Учетный номер части	Площадь (кв.м)	4	
	1	2	3	Временные. Дата истечения временного характера сведений о части земельного участка - 25.03.2021. Иные обременения (обременения) прав	
	1	1	60		

ЗАЯВИТЕЛЬ НАЧЕЛЕНИЕ ОДЛОНА  
(полное наименование должности)

И.М.  
(подпись)

Корниев А.С.  
(инициалы, фамилия)

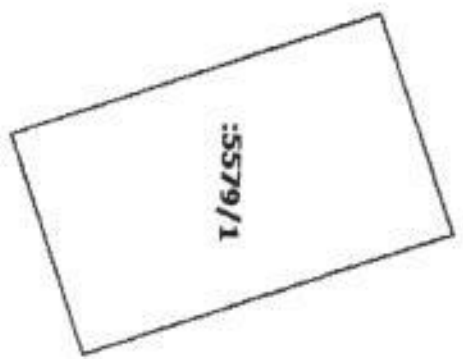


"24" марта 2016 г. № 63-00-107/16-224962

КАДАСТРОВЫЙ ПАСПОРТ ЗЕМЕЛЬНОГО УЧАСТКА

КЛ/4


1	Кадастровый номер: 63:09:0201062:5579	2	Лист № 4	3	Всего листов: 4
4	План (чертеж, схема) части земельного участка <b>MapXtreme 2008 © SDK Developer License. © 2008 Pitney Bowes MapInfo Corporation</b>	Учетный номер части: 63:09:0201062:5579/1			



5 Масштаб 1:200

Заместитель начальника отдела

(полное наименование должности)



*[Signature]*  
(подпись)

Игорь Владимирович  
(инициалы, фамилия)