

1303. 1115

филиал Федерального государственного бюджетного учреждения "Федеральная кадастровая палата Федеральной службы государственной регистрации, кадастра и картографии" по Самарской области

(полное наименование органа кадастрового учета)

КП.1

КАДАСТРОВЫЙ ПАСПОРТ ЗЕМЕЛЬНОГО УЧАСТКА

"03" августа 2016 г. № 63-00-102/16-653889

1	Кадастровый номер:	63:09:0101176:10665	2	Лист № 1	3	Всего листов: 4
4	Номер кадастрового квартала:	63:09:0101176				
5	Предыдущие номера:					
7	Дата внесения номера в государственный кадастр недвижимости: 24.08.2015					
8	Кадастровые номера объектов капитального строительства: _____					
9	Адрес (описание местоположения): Самарская область, г.Тольятти, Автозаводский район, 6 квартал, Московский проспект, южнее жилого дома, имеющего адрес: Московский проспект, 57					
10	Категория земель: Земли населенных пунктов					
11	Разрешенное использование: многоквартирные многоэтажные жилые дома с встроенно-пристроенными помещениями делового, культурного и обслуживающего назначения					
12	Площадь: 2859 +/- 19 кв. м					
13	Кадастровая стоимость: 16090108.92 руб.					
14	Сведения о правах: _____					
15	Особые отметки: _____					
16	Сведения о природных объектах: _____					
17	Дополнительные сведения:					
17.1	Кадастровые номера участков, образованных с земельным участком: _____					
17.2	Кадастровый номер преобразованного участка: _____					
17.3	Кадастровые номера участков, подлежащих снятию или снятых с кадастрового учета: _____					
17.4	Кадастровые номера участков, образованных из земельного участка: _____					
18	Характер сведений государственного кадастра недвижимости (статус записи о земельном участке): Сведения об объекте недвижимости имеют статус временные.					
19	Дата истечения временного характера сведений - 25.08.2020.					
Сведения о кадастровых инженерах: Суркова Татьяна Борисовна, 63-11-262, ООО «РОСПРОЕКТ», 01.08.2015 г.						

Ведущий специалист

Территориального Отдела № 1
(полное наименование должности)



Фахритдинова Д.Д.


(инициалы, фамилия)

КАДАСТРОВЫЙ ПАСПОРТ ЗЕМЕЛЬНОГО УЧАСТКА

"03" августа 2016 г. № 63-00-102/16-653889

1	Кадастровый номер:	63:09:0101176:10665
4	План (чертеж, схема) земельного участка	

2	Лист № 2	3	Всего листов: 4
---	----------	---	-----------------



1:996:

5 Масштаб 1:600

Ведущий технолог
Территориального Отдела № 1
 (полное наименование должности)



Фохригидинова Д.Д.
 (инициалы, фамилия)

М.П.
 (подпись)

1001. 1005

КАДАСТРОВЫЙ ПАСПОРТ ЗЕМЕЛЬНОГО УЧАСТКА

"03" августа 2016 г. № 63-00-102/16-653889

1		Кадастровый номер:	63:09:0101176:10665		
4		Сведения о частях земельного участка и обременениях			
Номер п/п	Учетный номер части	Площадь (м ²)	2	Лист № 3	Всего листов: 4
1	2	3	4		
1	1	223	Временные. Дата истечения временного характера сведений о части земельного участка - 25.08.2020. Ограничения прав на земельный участок, предусмотренные статьей 56 Земельного кодекса Российской Федерации. Часть земельного участка занята охранной зоной электрокабеля 0.4кВ (Постановление Правительства РФ № 160 от 24.02.2009г.)		

Ведущий технолог
Территориального Отдела № 1

(полное наименование должности)




Фахригалинова Д. Д.
(инициалы, фамилия)


КАДАСТРОВЫЙ ПАСПОРТ ЗЕМЕЛЬНОГО УЧАСТКА

"03" августа 2016 г. № 63-00-102/16-653889

1	Кадастровый номер:	63:09:0101176:10665	2	Лист № 4	3	Всего листов: 4
4	План (чертеж, схема) части земельного участка					
Учетный номер части: 63:09:0101176:10665/1						



5 Масштаб 1:600



Ведущий технолог

Территориального Отдела № 1

(полное наименование должности)

Фахридинова Д.Д.

(инициалы, фамилия)

М.П.