



"УТВЕРЖДЕНО"

от _____ № _____

*СХЕМА расположения земельного участка
на кадастровом плане территории*

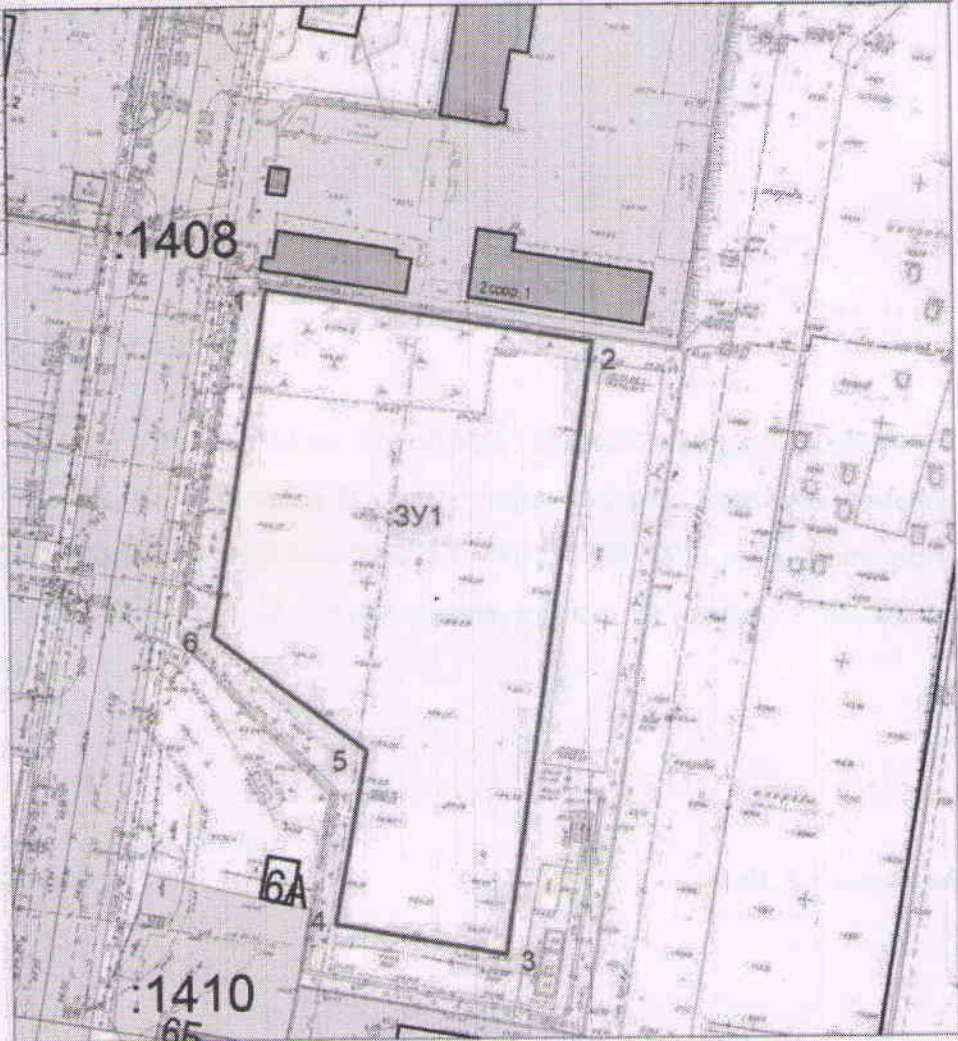
Условный номер земельного участка 63:09:0102158/ЗУ1

Площадь образуемого земельного участка- 7272 кв.м.

Координаты,м

КК № 63:09:0102158





1	429519,53	1317045,98
2	429510,21	1317113,93
3	429382,84	1317098,43
4	429388,30	1317062,98
5	429424,52	1317068,67
6	429447,58	1317036,33
1	429519,53	1317045,98



Система координат: МСК-63
Масштаб 1:1500

Территориальная зона ПК-2- Зона промышленных объектов III класса опасности

Условные обозначения

-  - граница земельного участка
-  - учтенные земельные участки
-  - 7272 кв.м. площадь земельного участка для размещения пункта приема вторичного сырья, для размещения которых не требуется разрешения на строительство;
-  - обозначение характерных точек границы земельного участка

Местоположение: Самарская обл., г.Тольятти,
южнее здания имеющего адрес: ул.Борковская 2,
сооружение 1