

Филиал публично-правовой компании "Роскадастр" по Самарской области

полное наименование органа регистрации прав

Выписка из Единого государственного реестра недвижимости об объекте недвижимости

Сведения о характеристиках объекта недвижимости

На основании запроса от 17.03.2025, поступившего на рассмотрение 17.03.2025, сообщаем, что согласно записям Единого государственного реестра недвижимости:

Раздел 1 Лист 1

Земельный участок			
вид объекта недвижимости			

Лист № 1 раздела 1	Всего листов раздела 1: 3	Всего разделов: 8	Всего листов выписки: 33
--------------------	---------------------------	-------------------	--------------------------

17.03.2025г. № КУВИ-001/2025-69403525	
Кадастровый номер:	63:09:0302049:27
Номер кадастрового квартала:	63:09:0302049
Дата присвоения кадастрового номера:	02.07.2007

Ранее присвоенный государственный учетный номер:	данные отсутствуют
Местоположение:	Местоположение установлено относительно ориентира, расположенного в границах участка. Почтовый адрес ориентира: Российская Федерация, Самарская обл., г. Тольятти, Центральный р-н, ул. Радищева, 45.
Площадь:	9378 +/- 34
Кадастровая стоимость, руб.:	10150840.98
Кадастровые номера расположенных в пределах земельного участка объектов недвижимости:	63:09:0302049:1747, 63:09:0302049:1746
Кадастровые номера объектов недвижимости, из которых образован объект недвижимости:	данные отсутствуют
Кадастровые номера образованных объектов недвижимости:	данные отсутствуют
Категория земель:	Земли населенных пунктов
Виды разрешенного использования:	Для эксплуатации базы спецкомбината (зона № ПК-4)
Сведения о кадастровом инженере:	данные отсутствуют
Сведения о лесах, водных объектах и об иных природных объектах, расположенных в пределах земельного участка:	данные отсутствуют
Сведения о том, что земельный участок полностью расположен в границах зоны с особыми условиями использования территории, территории объекта культурного наследия, публичного сервитута:	данные отсутствуют
Сведения о том, что земельный участок расположен в границах особой экономической зоны, территории опережающего развития, зоны территориального развития в Российской Федерации, игровой зоны:	данные отсутствуют

полное наименование должности	 ДОКУМЕНТ ПОДПИСАН ЭЛЕКТРОННОЙ ПОДПИСЬЮ Сертификат: 009F0BDC181A023B64597F1E2579BEFB50 Владелец: ФЕДЕРАЛЬНАЯ СЛУЖБА ГОСУДАРСТВЕННОЙ РЕГИСТРАЦИИ, КАДАСТРА И КАРТОГРАФИИ Действителен: с 02.08.2024 по 26.10.2025	инициалы, фамилия

Земельный участок			
вид объекта недвижимости			
Лист № 2 раздела 1	Всего листов раздела 1: 3	Всего разделов: 8	Всего листов выписки: 33

17.03.2025г. № КУВИ-001/2025-69403525

Кадастровый номер: 63:09:0302049:27

Сведения о том, что земельный участок расположен в границах особо охраняемой природной территории, Байкальской природной территории и ее экологических зон, лесопарковом зеленом поясе, охотничьего угодья, лесничества:	данные отсутствуют
Сведения о расположении земельного участка и (или) расположенного на нем объекта недвижимости в границах территории, в отношении которой принято решение о резервировании земель для государственных или муниципальных нужд:	данные отсутствуют
Сведения о результатах проведения государственного земельного надзора:	данные отсутствуют
Сведения о расположении земельного участка в границах территории, в отношении которой утвержден проект межевания территории:	данные отсутствуют
Условный номер земельного участка:	данные отсутствуют
Сведения о принятии акта и (или) заключении договора, предусматривающих предоставление в соответствии с земельным законодательством исполнительным органом государственным органом власти или органом местного самоуправления, находящегося в государственной или муниципальной собственности земельного участка для строительства наемного дома социального использования или наемного дома коммерческого использования:	данные отсутствуют
Сведения о том, что земельный участок или земельные участки образованы на основании решения об изъятии земельного участка и (или) расположенного на нем объекта недвижимости для государственных или муниципальных нужд:	данные отсутствуют
Сведения о том, что земельный участок образован из земель или земельного участка, государственная собственность на которые не разграничена:	данные отсутствуют
Сведения о наличии земельного спора о местоположении границ земельных участков:	данные отсутствуют
Статус записи об объекте недвижимости:	Сведения об объекте недвижимости имеют статус "актуальные, ранее учтенные"
Особые отметки:	Сведения об ограничениях права на объект недвижимости, обременениях данного объекта, не зарегистрированных в реестре прав, ограничений прав и обременений недвижимого имущества: вид



ДОКУМЕНТ ПОДПИСАН
ЭЛЕКТРОННОЙ ПОДПИСЬЮ

Сертификат: 009F0BDC181A023B64597F1E2579BEFB50

Владелец: ФЕДЕРАЛЬНАЯ СЛУЖБА ГОСУДАРСТВЕННОЙ

РЕГИСТРАЦИИ, КАДАСТРА И КАРТОГРАФИИ

Действителен: с 02.08.2024 по 26.10.2025

полное наименование должности

инициалы, фамилия

Земельный участок			
вид объекта недвижимости			
Лист № 3 раздела 1	Всего листов раздела 1: 3	Всего разделов: 8	Всего листов выписки: 33
17.03.2025г. № КУВИ-001/2025-69403525			
Кадастровый номер:		63:09:0302049:27	
		ограничения (обременения): ограничения прав на земельный участок, предусмотренные статьей 56 Земельного кодекса Российской Федерации; срок действия: с 24.02.2016; реквизиты документа-основания: постановление от 24.11.2014 № 75 выдан: Главный государственный санитарный врач РФ А.Ю.Попова. вид ограничения (обременения): ограничения прав на земельный участок, предусмотренные статьей 56 Земельного кодекса Российской Федерации; срок действия: с 23.06.2016; реквизиты документа-основания: иной документ от 24.12.2008 № 1059. вид ограничения (обременения): прочие ограничения прав и обременения объекта недвижимости; срок действия не установлен; реквизиты документа-основания: описание земельного участка № б/н. вид ограничения (обременения): прочие ограничения прав и обременения объекта недвижимости; срок действия не установлен; реквизиты документа-основания: описание земельного участка № б/н. вид ограничения (обременения): прочие ограничения прав и обременения объекта недвижимости; срок действия не установлен; реквизиты документа-основания: описание земельного участка № б/н. вид ограничения (обременения): прочие ограничения прав и обременения объекта недвижимости; срок действия не установлен; реквизиты документа-основания: описание земельного участка № б/н. вид ограничения (обременения): ограничения прав на земельный участок, предусмотренные статьей 56 Земельного кодекса Российской Федерации; срок действия: с 22.06.2016; реквизиты документа-основания: иной документ от 24.12.2008 № 1059. вид ограничения (обременения): ограничения прав на земельный участок, предусмотренные статьей 56 Земельного кодекса Российской Федерации; срок действия: с 22.06.2016; реквизиты документа-основания: иной документ от 24.12.2008 № 1059.	
Получатель выписки:		АДМИНИСТРАЦИЯ ГОРОДСКОГО ОКРУГА ТОЛЬЯТТИ	

полное наименование должности	 ДОКУМЕНТ ПОДПИСАН ЭЛЕКТРОННОЙ ПОДПИСЬЮ Сертификат: 009F0BDC181A023B64597F1E2579BEFB50 Владелец: ФЕДЕРАЛЬНАЯ СЛУЖБА ГОСУДАРСТВЕННОЙ РЕГИСТРАЦИИ, КАДАСТРА И КАРТОГРАФИИ Действителен: с 02.08.2024 по 26.10.2025	инициалы, фамилия
-------------------------------	---	-------------------

Выписка из Единого государственного реестра недвижимости об объекте недвижимости
Сведения о зарегистрированных правах

Земельный участок			
вид объекта недвижимости			
Лист № 1 раздела 2	Всего листов раздела 2: 2	Всего разделов: 8	Всего листов выписки: 33
17.03.2025г. № КУВИ-001/2025-69403525			
Кадастровый номер:		63:09:0302049:27	
1	Правообладатель (правообладатели):	1.1	Муниципальное образование городской округ Тольятти
	Сведения о возможности предоставления третьим лицам персональных данных физического лица:	1.1.1	данные отсутствуют
2	Вид, номер, дата и время государственной регистрации права:	2.1	Собственность 63:09:0302049:27-63/032/2017-1 20.09.2017 12:47:59
3	Сведения об осуществлении государственной регистрации сделки, права без необходимого в силу закона согласия третьего лица, органа:	3.1	данные отсутствуют
4	Ограничение прав и обременение объекта недвижимости:	не зарегистрировано	
5	Договоры участия в долевом строительстве:	не зарегистрировано	
6	Заявленные в судебном порядке права требования:	данные отсутствуют	
7	Сведения о возможности предоставления третьим лицам персональных данных физического лица	данные отсутствуют	
8	Сведения о возражении в отношении зарегистрированного права:	данные отсутствуют	
9	Сведения о наличии решения об изъятии объекта недвижимости для государственных и муниципальных нужд:	данные отсутствуют	
10	Сведения о невозможности государственной регистрации без личного участия правообладателя или его законного представителя:	данные отсутствуют	
11	Правопритязания и сведения о наличии поступивших, но не рассмотренных заявлений о проведении государственной регистрации права (перехода, прекращения права), ограничения права или обременения объекта недвижимости, сделки в отношении объекта недвижимости:	отсутствуют	



ДОКУМЕНТ ПОДПИСАН
ЭЛЕКТРОННОЙ ПОДПИСЬЮ

Сертификат: 009F0BDC181A023B64597F1E2579BEFB50

Владелец: ФЕДЕРАЛЬНАЯ СЛУЖБА ГОСУДАРСТВЕННОЙ

РЕГИСТРАЦИИ, КАДАСТРА И КАРТОГРАФИИ

Действителен: с 02.08.2024 по 26.10.2025

полное наименование должности

инициалы, фамилия

Земельный участок			
вид объекта недвижимости			
Лист № 2 раздела 2	Всего листов раздела 2: 2	Всего разделов: 8	Всего листов выписки: 33
17.03.2025г. № КУВИ-001/2025-69403525			
Кадастровый номер:		63:09:0302049:27	
11	Сведения о невозможности государственной регистрации перехода, прекращения, ограничения права на земельный участок из земель сельскохозяйственного назначения:	данные отсутствуют	

полное наименование должности	 ДОКУМЕНТ ПОДПИСАН ЭЛЕКТРОННОЙ ПОДПИСЬЮ Сертификат: 009F0BDC181A023B64597F1E2579BEFB50 Владелец: ФЕДЕРАЛЬНАЯ СЛУЖБА ГОСУДАРСТВЕННОЙ РЕГИСТРАЦИИ, КАДАСТРА И КАРТОГРАФИИ Действителен: с 02.08.2024 по 26.10.2025	инициалы, фамилия
-------------------------------	---	-------------------

Выписка из Единого государственного реестра недвижимости об объекте недвижимости
Описание местоположения земельного участка

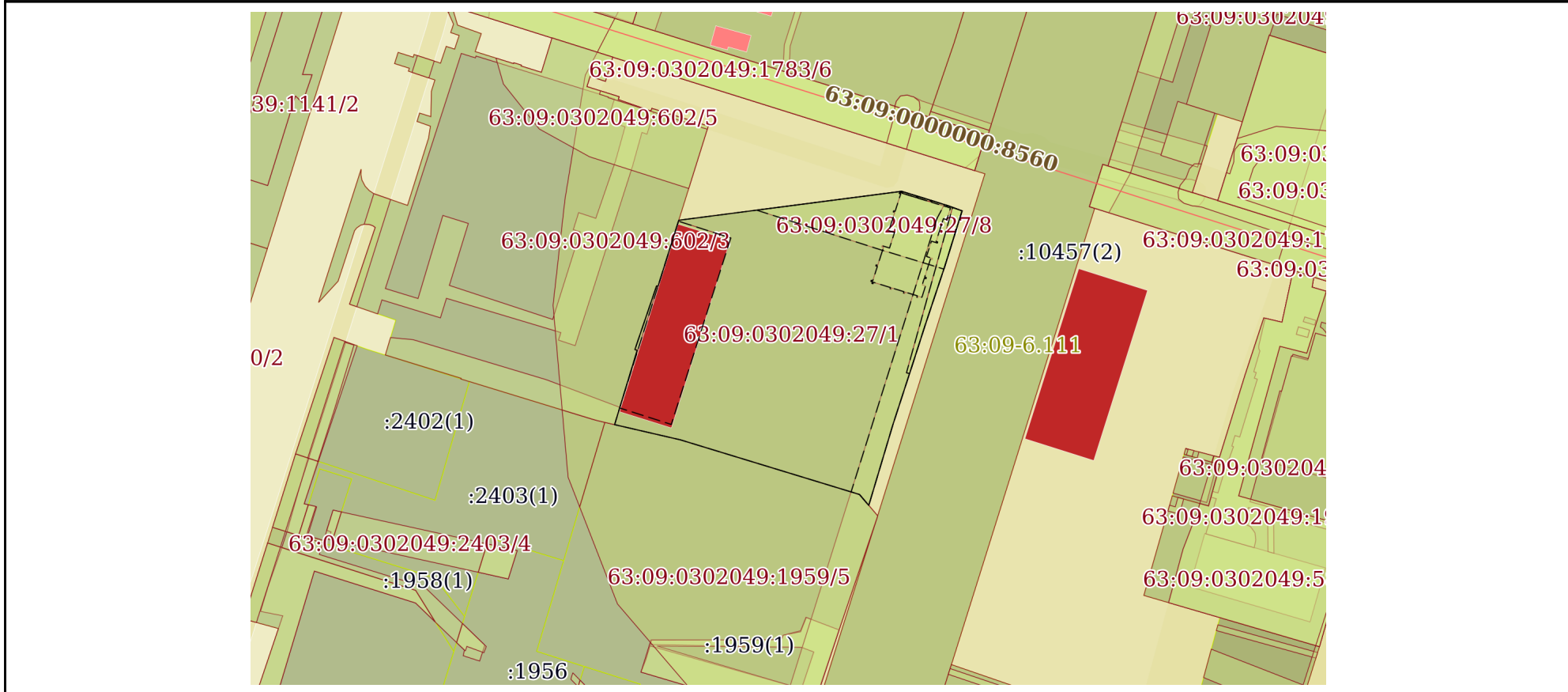
Земельный участок			
вид объекта недвижимости			

Лист № 1 раздела 3	Всего листов раздела 3: 1	Всего разделов: 8	Всего листов выписки: 33
--------------------	---------------------------	-------------------	--------------------------


17.03.2025г. № КУВИ-001/2025-69403525

Кадастровый номер: 63:09:0302049:27

План (чертеж, схема) земельного участка



Масштаб 1:2000 Условные обозначения:

	ДОКУМЕНТ ПОДПИСАН ЭЛЕКТРОННОЙ ПОДПИСЬЮ	
Сертификат: 009F0BDC181A023B64597F1E2579BEFB50	Владелец: ФЕДЕРАЛЬНАЯ СЛУЖБА ГОСУДАРСТВЕННОЙ РЕГИСТРАЦИИ, КАДАСТРА И КАРТОГРАФИИ	инициалы, фамилия
Действителен: с 02.08.2024 по 26.10.2025		
полное наименование должности		

Выписка из Единого государственного реестра недвижимости об объекте недвижимости

Описание местоположения земельного участка

Земельный участок			
вид объекта недвижимости			
Лист № 1 раздела 3.1	Всего листов раздела 3.1: 2	Всего разделов: 8	Всего листов выписки: 33
17.03.2025г. № КУВИ-001/2025-69403525			
Кадастровый номер:		63:09:0302049:27	

Описание местоположения границ земельного участка							
№ п/п	Номер точки		Дирекционный угол	Горизонтальное положение, м	Описание закрепления на местности	Кадастровые номера смежных участков	Сведения об адресах правообладателей смежных земельных участков
	начальная	конечная					
1	2	3	4	5	6	7	8
1	1.1.1	1.1.2	107°43.3'	10.76	данные отсутствуют	данные отсутствуют	данные отсутствуют
2	1.1.2	1.1.3	107°29.7'	5.59	данные отсутствуют	данные отсутствуют	данные отсутствуют
3	1.1.3	1.1.4	109°55.6'	5.22	данные отсутствуют	данные отсутствуют	данные отсутствуют
4	1.1.4	1.1.5	197°18.6'	19.96	данные отсутствуют	данные отсутствуют	данные отсутствуют
5	1.1.5	1.1.6	198°28.7'	20.57	данные отсутствуют	данные отсутствуют	данные отсутствуют
6	1.1.6	1.1.7	197°50.3'	14.89	данные отсутствуют	данные отсутствуют	данные отсутствуют
7	1.1.7	1.1.8	198°3.6'	20.77	данные отсутствуют	данные отсутствуют	данные отсутствуют
8	1.1.8	1.1.9	196°38.8'	28.59	данные отсутствуют	данные отсутствуют	данные отсутствуют
9	1.1.9	1.1.10	319°40.0'	4.87	данные отсутствуют	63:09:0302049:1959(1)	адрес отсутствует
10	1.1.10	1.1.11	286°57.5'	39.15	данные отсутствуют	63:09:0302049:1959(1)	адрес отсутствует
11	1.1.11	1.1.12	286°57.7'	24.34	данные отсутствуют	63:09:0302049:1959(1)	адрес отсутствует
12	1.1.12	1.1.13	283°0.7'	22.92	данные отсутствуют	63:09:0302049:1959(1)	адрес отсутствует
13	1.1.13	1.1.14	16°50.0'	6.11	данные отсутствуют	63:09:0302049:602(1)	445009, САМАРСКАЯ ОБЛАСТЬ, Г.О. ТОЛЬЯТТИ, Г ТОЛЬЯТТИ, УЛ РАДИЩЕВА, ВЛД. 43; адрес отсутствует
14	1.1.14	1.1.15	16°55.8'	20.23	данные отсутствуют	63:09:0302049:602(1)	445009, САМАРСКАЯ ОБЛАСТЬ, Г.О. ТОЛЬЯТТИ, Г ТОЛЬЯТТИ, УЛ РАДИЩЕВА, ВЛД. 43; адрес отсутствует
15	1.1.15	1.1.16	287°46.3'	0.82	данные отсутствуют	63:09:0302049:602(1)	445009, САМАРСКАЯ ОБЛАСТЬ, Г.О. ТОЛЬЯТТИ, Г ТОЛЬЯТТИ, УЛ РАДИЩЕВА, ВЛД. 43; адрес отсутствует
16	1.1.16	1.1.17	18°49.0'	22.82	данные отсутствуют	63:09:0302049:602(1)	445009, САМАРСКАЯ ОБЛАСТЬ, Г.О. ТОЛЬЯТТИ, Г ТОЛЬЯТТИ, УЛ РАДИЩЕВА, ВЛД. 43; адрес отсутствует



ДОКУМЕНТ ПОДПИСАН
ЭЛЕКТРОННОЙ ПОДПИСЬЮ

Сертификат: 009F0BDC181A023B64597F1E2579BEFB50

Владелец: ФЕДЕРАЛЬНАЯ СЛУЖБА ГОСУДАРСТВЕННОЙ
РЕГИСТРАЦИИ, КАДАСТРА И КАРТОГРАФИИ
Действителен: с 02.08.2024 по 26.10.2025

полное наименование должности

инициалы, фамилия

Земельный участок			
вид объекта недвижимости			
Лист № 2 раздела 3.1	Всего листов раздела 3.1: 2	Всего разделов: 8	Всего листов выписки: 33

17.03.2025г. № КУВИ-001/2025-69403525

Кадастровый номер: 63:09:0302049:27

1	2	3	4	5	6	7	8
17	1.1.17	1.1.18	106°41.9'	0.52	данные отсутствуют	63:09:0302049:602(1)	445009, САМАРСКАЯ ОБЛАСТЬ, Г.О. ТОЛЬЯТТИ, Г ТОЛЬЯТТИ, УЛ РАДИЩЕВА, ВЛД. 43; адрес отсутствует
18	1.1.18	1.1.19	17°25.4'	23.48	данные отсутствуют	63:09:0302049:602(1)	445009, САМАРСКАЯ ОБЛАСТЬ, Г.О. ТОЛЬЯТТИ, Г ТОЛЬЯТТИ, УЛ РАДИЩЕВА, ВЛД. 43; адрес отсутствует
19	1.1.19	1.1.1	82°36.2'	76.19	данные отсутствуют	данные отсутствуют	данные отсутствуют



ДОКУМЕНТ ПОДПИСАН
ЭЛЕКТРОННОЙ ПОДПИСЬЮ

Сертификат: 009F0BDC181A023B64597F1E2579BEFB50

Владелец: ФЕДЕРАЛЬНАЯ СЛУЖБА ГОСУДАРСТВЕННОЙ
РЕГИСТРАЦИИ, КАДАСТРА И КАРТОГРАФИИ
Действителен: с 02.08.2024 по 26.10.2025

полное наименование должности

инициалы, фамилия

Выписка из Единого государственного реестра недвижимости об объекте недвижимости

Описание местоположения земельного участка

Земельный участок			
вид объекта недвижимости			
Лист № 1 раздела 3.2	Всего листов раздела 3.2: 1	Всего разделов: 8	Всего листов выписки: 33
17.03.2025г. № КУВИ-001/2025-69403525			
Кадастровый номер:		63:09:0302049:27	

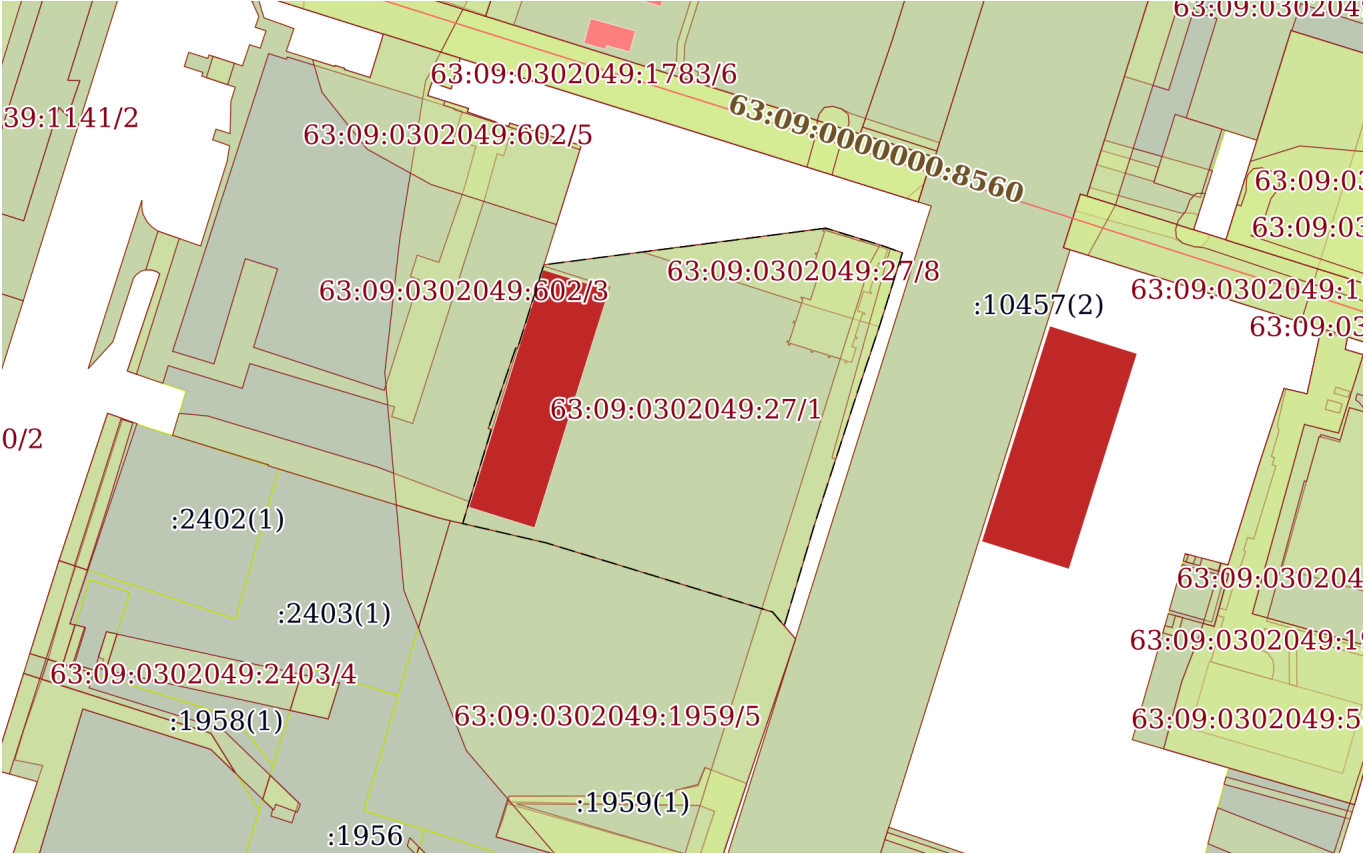
Сведения о характерных точках границы земельного участка				
Система координат МСК-63				
Номер точки	Координаты, м		Описание закрепления на местности	Средняя квадратичная погрешность определения координат характерных точек границ земельного участка, м
	X	Y		
1	2	3	4	5
1	424230.68	1326651.22	-	0.3
2	424227.52	1326661.51	-	0.3
3	424225.84	1326666.84	-	0.3
4	424224.06	1326671.75	-	0.3
5	424205	1326665.81	-	0.3
6	424185.49	1326659.29	-	0.3
7	424171.32	1326654.73	-	0.3
8	424151.57	1326648.29	-	0.3
9	424124.18	1326640.1	-	0.3
10	424127.89	1326636.95	-	0.3
11	424139.31	1326599.5	-	0.3
12	424146.41	1326576.22	-	0.3
13	424151.57	1326553.89	-	0.3
14	424157.42	1326555.66	-	0.3
15	424176.77	1326561.55	-	0.3
16	424177.02	1326560.77	-	0.3
17	424198.62	1326568.13	-	0.3
18	424198.47	1326568.63	-	0.3
19	424220.87	1326575.66	-	0.3
1	424230.68	1326651.22	-	0.3

	 <p>ДОКУМЕНТ ПОДПИСАН ЭЛЕКТРОННОЙ ПОДПИСЬЮ</p> <p>Сертификат: 009F0BDC181A023B64597F1E2579BEFB50 Владелец: ФЕДЕРАЛЬНАЯ СЛУЖБА ГОСУДАРСТВЕННОЙ РЕГИСТРАЦИИ, КАДАСТРА И КАРТОГРАФИИ Действителен: с 02.08.2024 по 26.10.2025</p>	
полное наименование должности	инициалы, фамилия	

Выписка из Единого государственного реестра недвижимости об объекте недвижимости
Сведения о частях земельного участка

Земельный участок			
вид объекта недвижимости			
Лист № 1 раздела 4	Всего листов раздела 4: 8	Всего разделов: 8	Всего листов выписки: 33
17.03.2025г. № КУВИ-001/2025-69403525			
Кадастровый номер:	63:09:0302049:27		

План (чертеж, схема) части земельного участка Учетный номер части: 63:09:0302049:27/1



Масштаб 1:2000 Условные обозначения:

**ДОКУМЕНТ ПОДПИСАН
ЭЛЕКТРОННОЙ ПОДПИСЬЮ**

Сертификат: 009F0BDC181A023B64597F1E2579BEFB50
Владелец: ФЕДЕРАЛЬНАЯ СЛУЖБА ГОСУДАРСТВЕННОЙ
РЕГИСТРАЦИИ, КАДАСТРА И КАРТОГРАФИИ
Действителен: с 02.08.2024 по 26.10.2025

_____ **полное наименование должности**

_____ **инициалы, фамилия**

Земельный участок

вид объекта недвижимости

Лист № 2 раздела 4

Всего листов раздела 4: 8

Всего разделов: 8

Всего листов выписки: 33

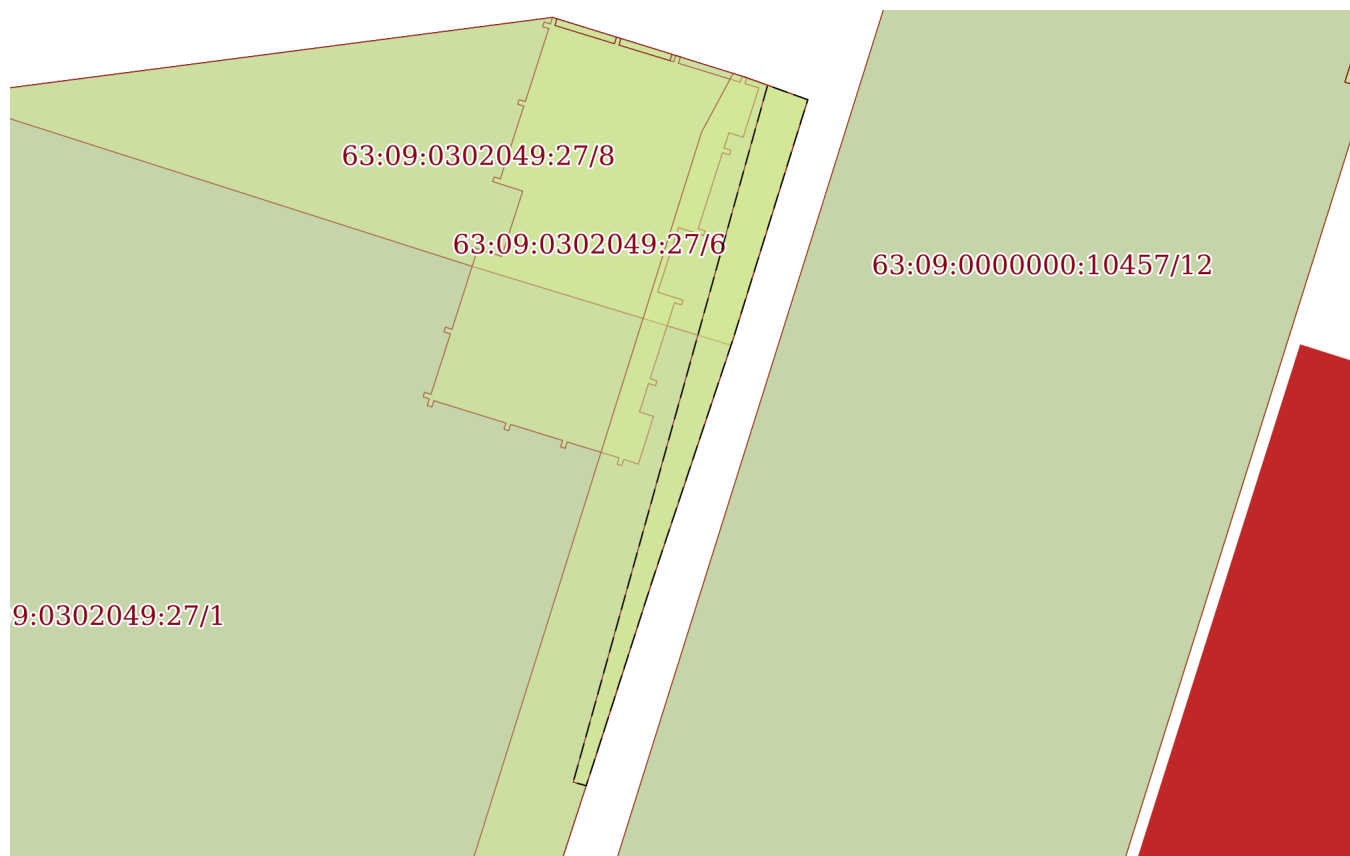
17.03.2025г. № КУВИ-001/2025-69403525

Кадастровый номер:

63:09:0302049:27

План (чертеж, схема) части земельного участка

Учетный номер части: 63:09:0302049:27/2



Масштаб 1:600

Условные обозначения:



ДОКУМЕНТ ПОДПИСАН
ЭЛЕКТРОННОЙ ПОДПИСЬЮ

Сертификат: 009F0BDC181A023B64597F1E2579BEFB50

Владелец: ФЕДЕРАЛЬНАЯ СЛУЖБА ГОСУДАРСТВЕННОЙ

РЕГИСТРАЦИИ, КАДАСТРА И КАРТОГРАФИИ

Действителен: с 02.08.2024 по 26.10.2025

полное наименование должности

инициалы, фамилия

Земельный участок

вид объекта недвижимости

Лист № 3 раздела 4

Всего листов раздела 4: 8

Всего разделов: 8

Всего листов выписки: 33

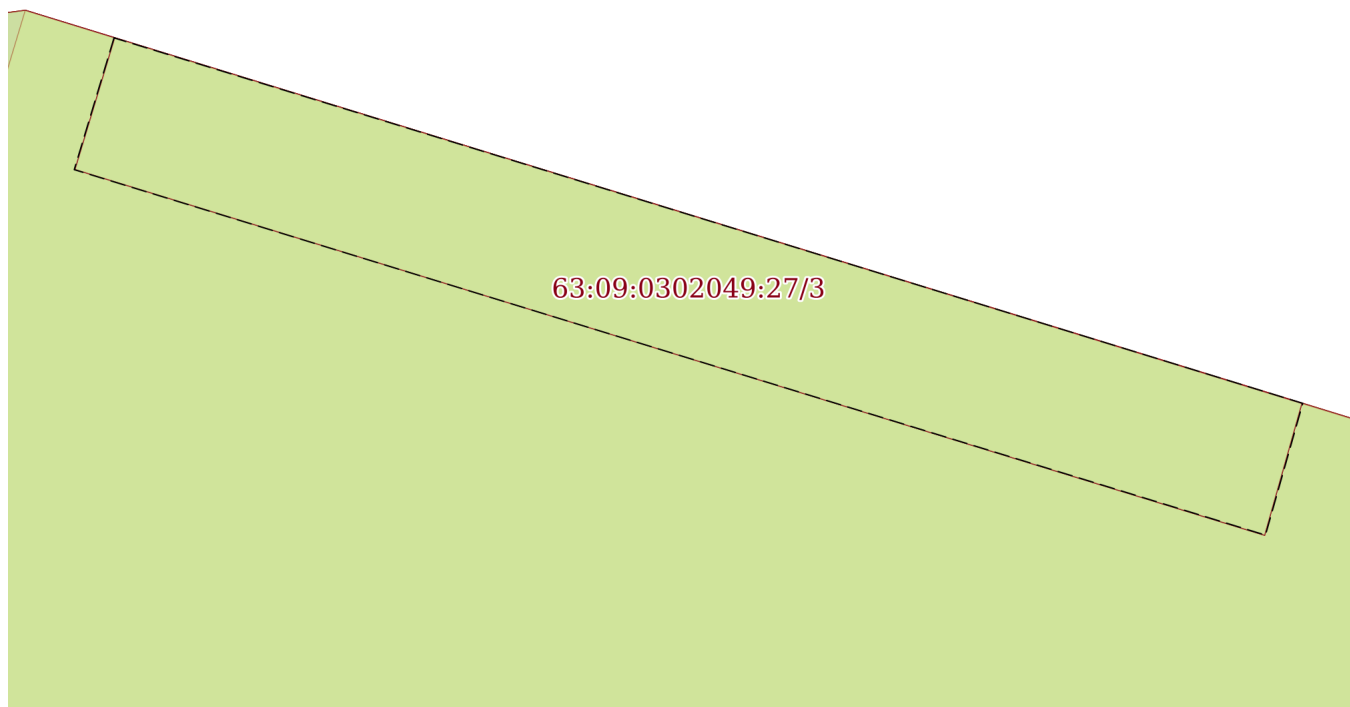
17.03.2025г. № КУВИ-001/2025-69403525

Кадастровый номер:

63:09:0302049:27

План (чертеж, схема) части земельного участка

Учетный номер части: 63:09:0302049:27/3



Масштаб 1:30

Условные обозначения:

ДОКУМЕНТ ПОДПИСАН
ЭЛЕКТРОННОЙ ПОДПИСЬЮ

Сертификат: 009F0BDC181A023B64597F1E2579BEFB50

Владелец: ФЕДЕРАЛЬНАЯ СЛУЖБА ГОСУДАРСТВЕННОЙ
РЕГИСТРАЦИИ, КАДАСТРА И КАРТОГРАФИИ
Действителен: с 02.08.2024 по 26.10.2025

полное наименование должности

инициалы, фамилия

Земельный участок

вид объекта недвижимости

Лист № 4 раздела 4

Всего листов раздела 4: 8

Всего разделов: 8

Всего листов выписки: 33

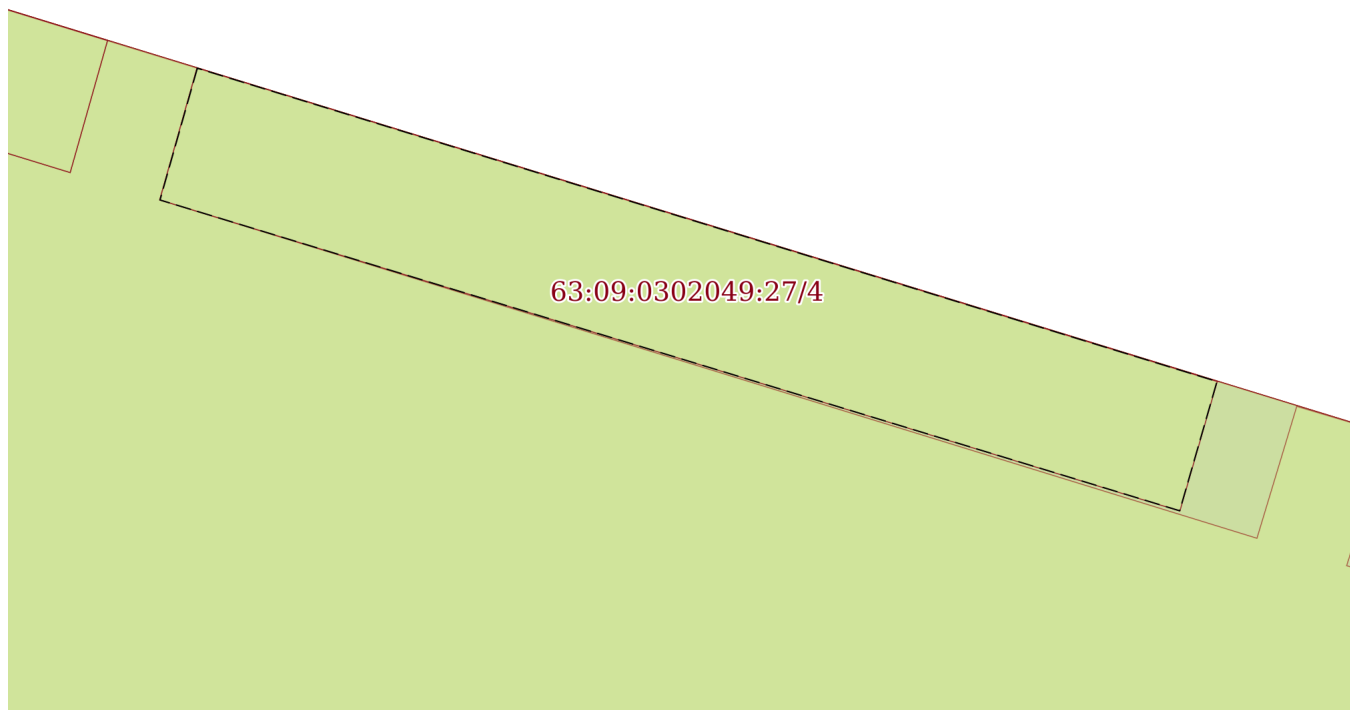
17.03.2025г. № КУВИ-001/2025-69403525

Кадастровый номер:

63:09:0302049:27

План (чертеж, схема) части земельного участка

Учетный номер части: 63:09:0302049:27/4



Масштаб 1:30

Условные обозначения:

ДОКУМЕНТ ПОДПИСАН
ЭЛЕКТРОННОЙ ПОДПИСЬЮ

Сертификат: 009F0BDC181A023B64597F1E2579BEFB50

Владелец: ФЕДЕРАЛЬНАЯ СЛУЖБА ГОСУДАРСТВЕННОЙ
РЕГИСТРАЦИИ, КАДАСТРА И КАРТОГРАФИИ
Действителен: с 02.08.2024 по 26.10.2025

полное наименование должности

инициалы, фамилия

Земельный участок

вид объекта недвижимости

Лист № 5 раздела 4

Всего листов раздела 4: 8

Всего разделов: 8

Всего листов выписки: 33

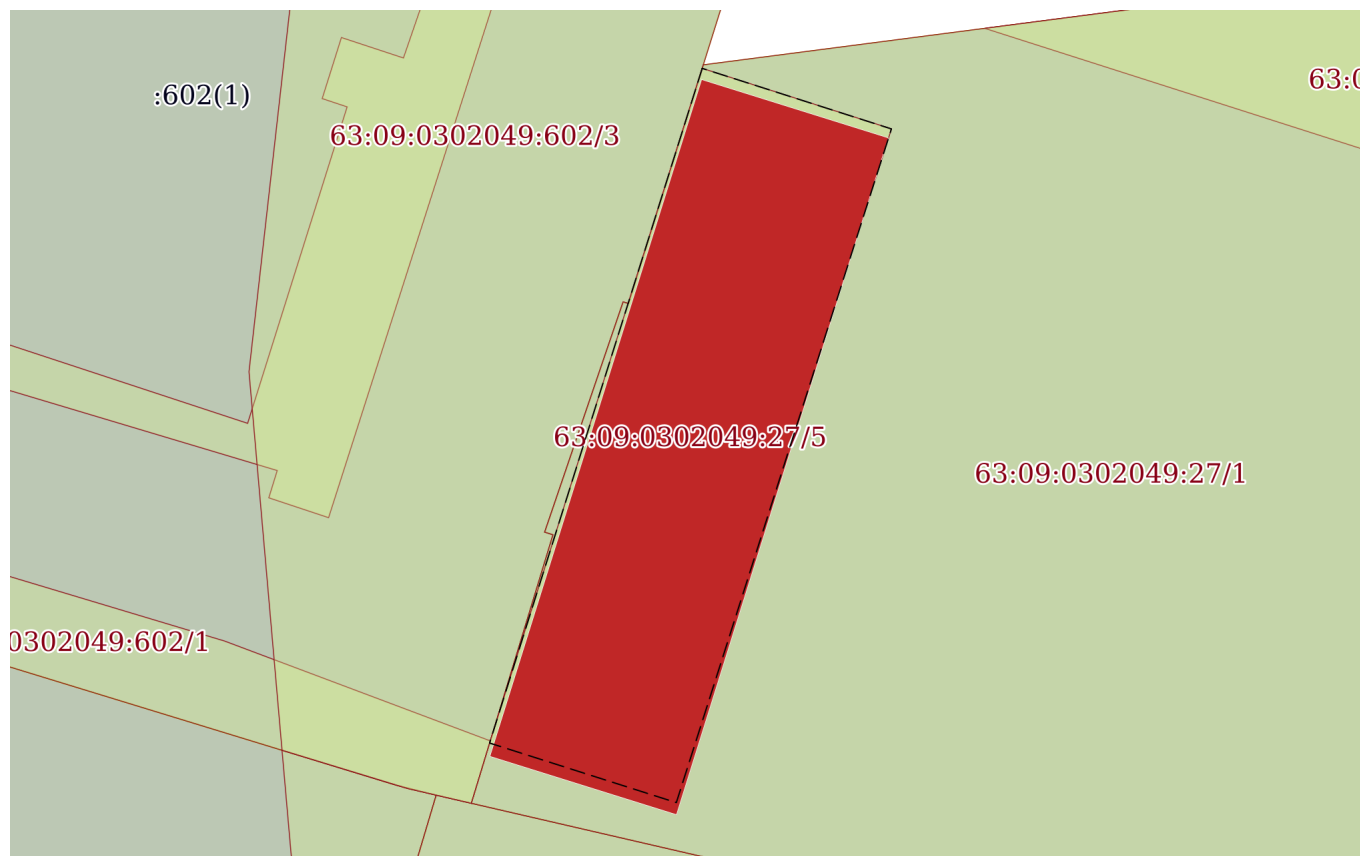
17.03.2025г. № КУВИ-001/2025-69403525

Кадастровый номер:

63:09:0302049:27

План (чертеж, схема) части земельного участка

Учетный номер части: 63:09:0302049:27/5



Масштаб 1:700

Условные обозначения:



ДОКУМЕНТ ПОДПИСАН
ЭЛЕКТРОННОЙ ПОДПИСЬЮ

Сертификат: 009F0BDC181A023B64597F1E2579BEFB50

Владелец: ФЕДЕРАЛЬНАЯ СЛУЖБА ГОСУДАРСТВЕННОЙ

РЕГИСТРАЦИИ, КАДАСТРА И КАРТОГРАФИИ

Действителен: с 02.08.2024 по 26.10.2025

полное наименование должности

инициалы, фамилия

Земельный участок

вид объекта недвижимости

Лист № 6 раздела 4

Всего листов раздела 4: 8

Всего разделов: 8

Всего листов выписки: 33

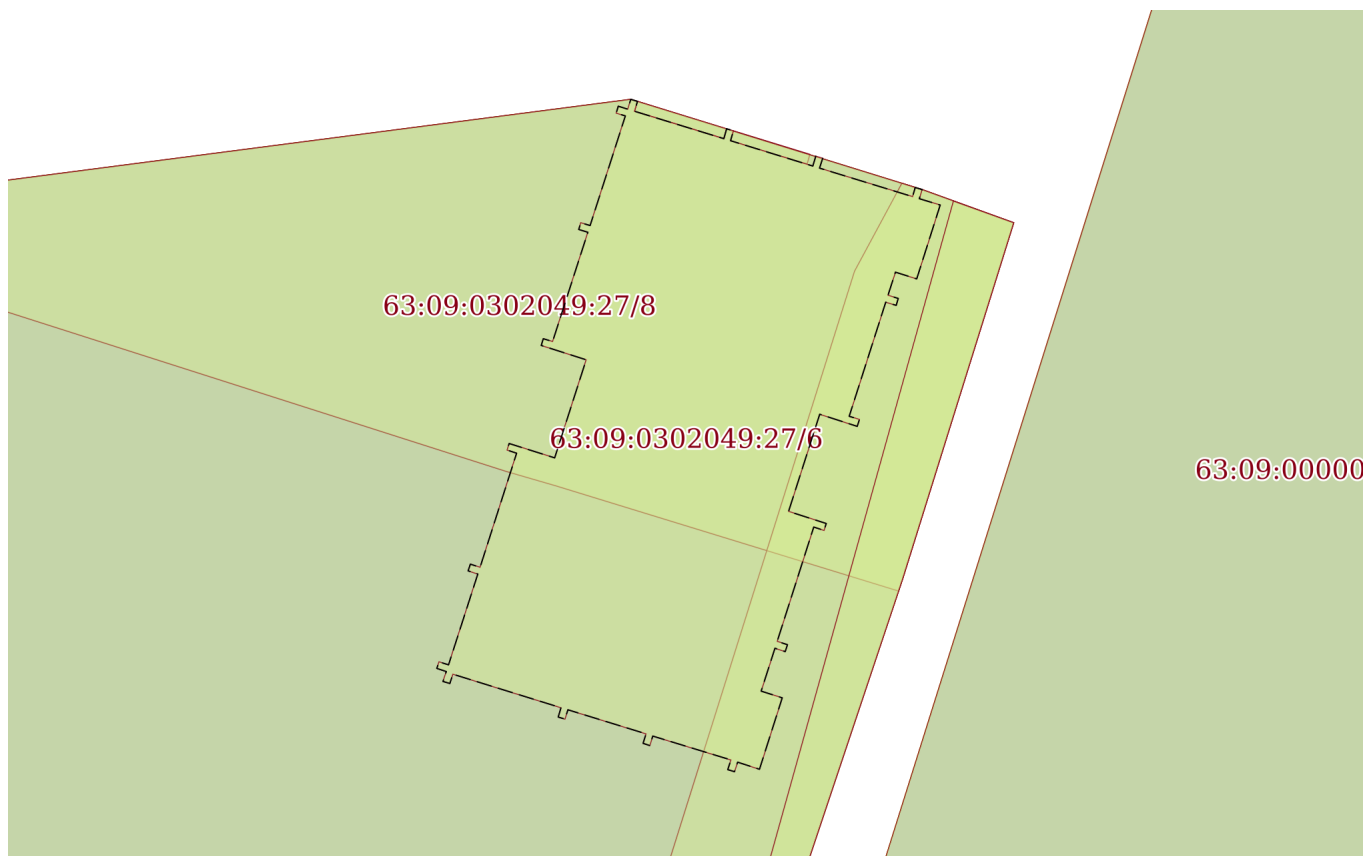
17.03.2025г. № КУВИ-001/2025-69403525

Кадастровый номер:

63:09:0302049:27

План (чертеж, схема) части земельного участка

Учетный номер части: 63:09:0302049:27/6



Масштаб 1:400

Условные обозначения:

ДОКУМЕНТ ПОДПИСАН
ЭЛЕКТРОННОЙ ПОДПИСЬЮ

Сертификат: 009F0BDC181A023B64597F1E2579BEFB50

Владелец: ФЕДЕРАЛЬНАЯ СЛУЖБА ГОСУДАРСТВЕННОЙ

РЕГИСТРАЦИИ, КАДАСТРА И КАРТОГРАФИИ

Действителен: с 02.08.2024 по 26.10.2025

ПОЛНОЕ НАИМЕНОВАНИЕ ДОЛЖНОСТИ

инициалы, фамилия

Земельный участок

вид объекта недвижимости

Лист № 7 раздела 4

Всего листов раздела 4: 8

Всего разделов: 8

Всего листов выписки: 33

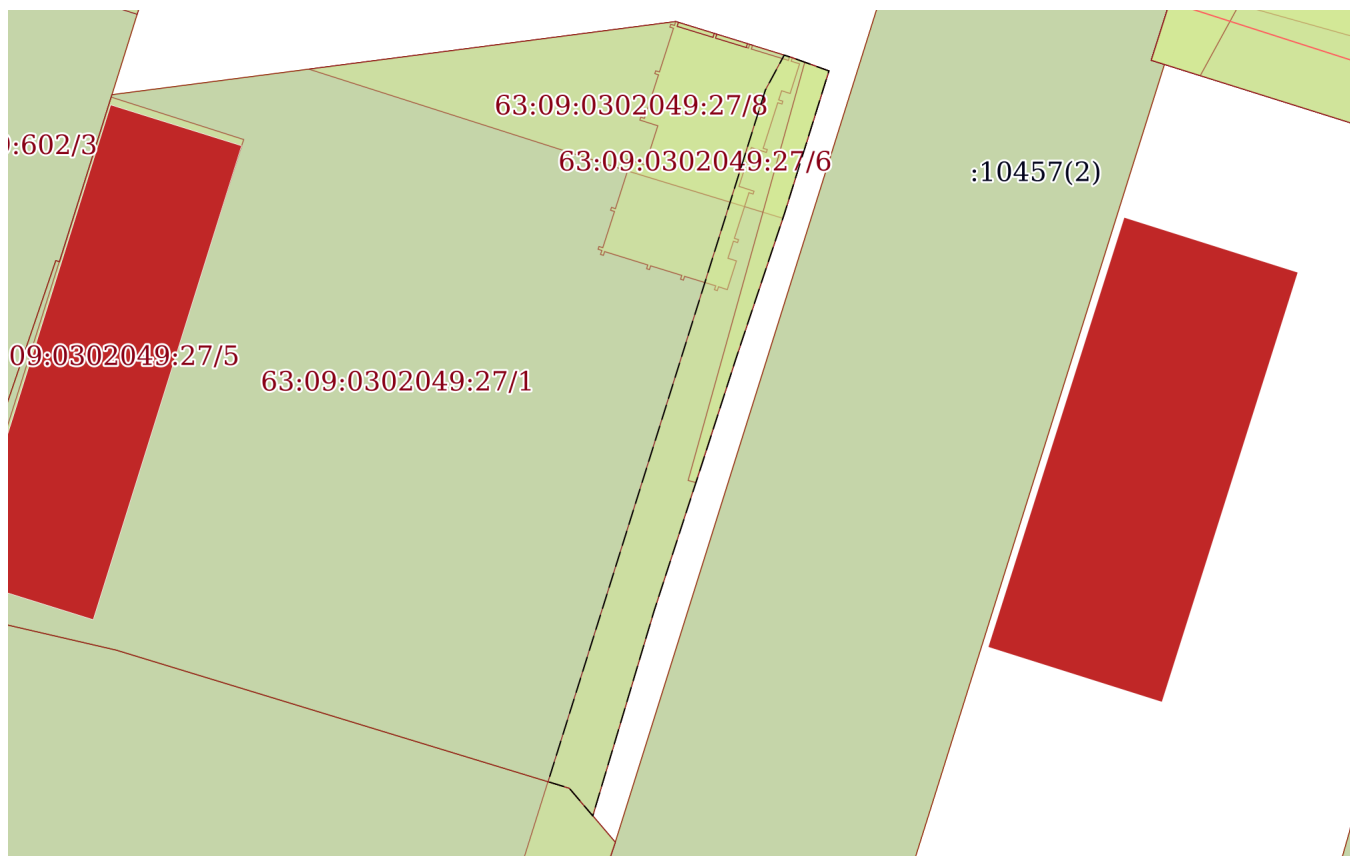
17.03.2025г. № КУВИ-001/2025-69403525

Кадастровый номер:

63:09:0302049:27

План (чертеж, схема) части земельного участка

Учетный номер части: 63:09:0302049:27/7



Масштаб 1:1000

Условные обозначения:

ДОКУМЕНТ ПОДПИСАН
ЭЛЕКТРОННОЙ ПОДПИСЬЮ

Сертификат: 009F0BDC181A023B64597F1E2579BEFB50

Владелец: ФЕДЕРАЛЬНАЯ СЛУЖБА ГОСУДАРСТВЕННОЙ

РЕГИСТРАЦИИ, КАДАСТРА И КАРТОГРАФИИ

Действителен: с 02.08.2024 по 26.10.2025

полное наименование должности

инициалы, фамилия

Земельный участок

вид объекта недвижимости

Лист № 8 раздела 4

Всего листов раздела 4: 8

Всего разделов: 8

Всего листов выписки: 33

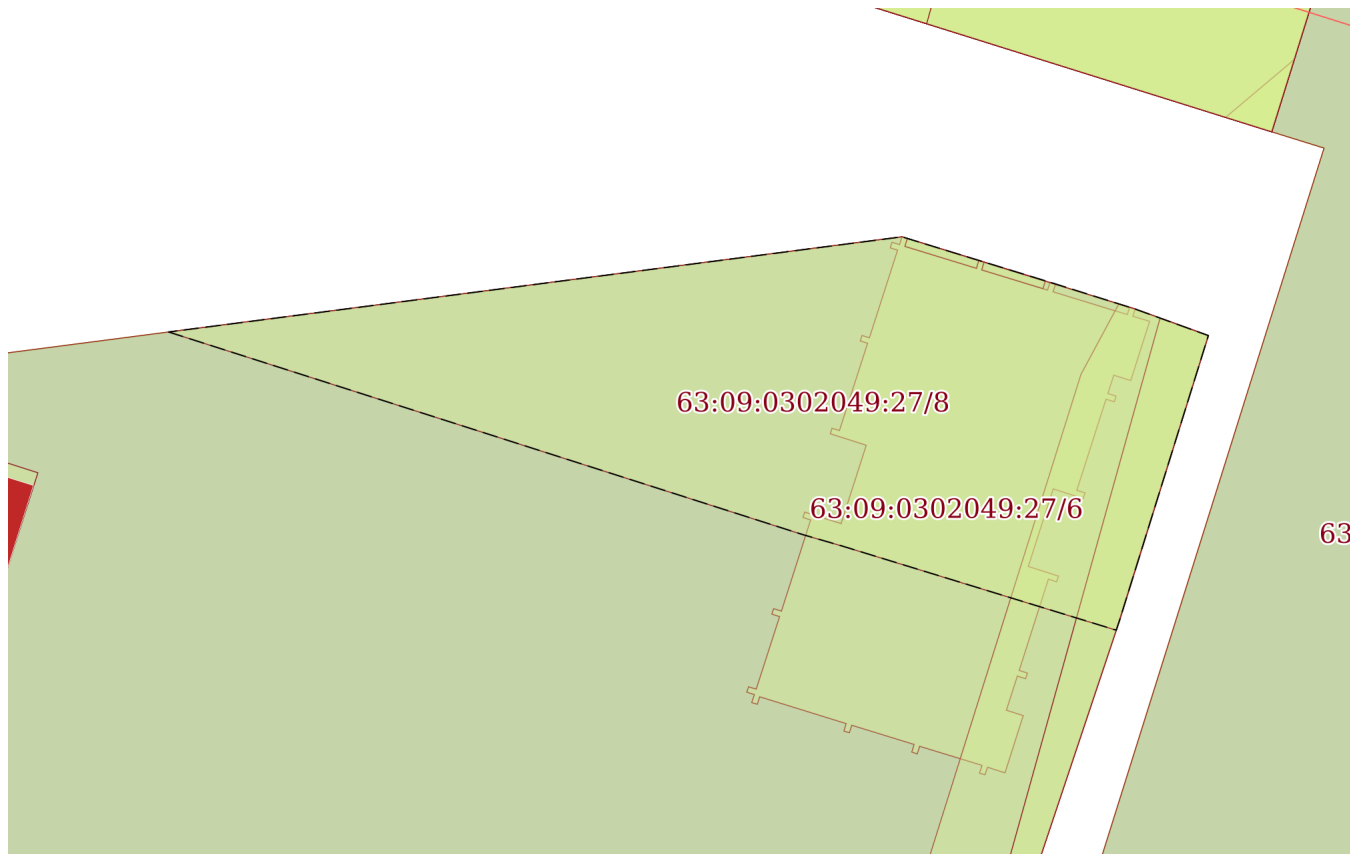
17.03.2025г. № КУВИ-001/2025-69403525

Кадастровый номер:

63:09:0302049:27

План (чертеж, схема) части земельного участка

Учетный номер части: 63:09:0302049:27/8



Масштаб 1:500

Условные обозначения:

ДОКУМЕНТ ПОДПИСАН
ЭЛЕКТРОННОЙ ПОДПИСЬЮ

Сертификат: 009F0BDC181A023B64597F1E2579BEFB50

Владелец: ФЕДЕРАЛЬНАЯ СЛУЖБА ГОСУДАРСТВЕННОЙ
РЕГИСТРАЦИИ, КАДАСТРА И КАРТОГРАФИИ
Действителен: с 02.08.2024 по 26.10.2025

ПОЛНОЕ НАИМЕНОВАНИЕ ДОЛЖНОСТИ

инициалы, фамилия

Выписка из Единого государственного реестра недвижимости об объекте недвижимости

Сведения о частях земельного участка

Земельный участок		
вид объекта недвижимости		
Лист № 1 раздела 4.1	Всего листов раздела 4.1: 6	Всего разделов: 8
17.03.2025г. № КУВИ-001/2025-69403525		
Кадастровый номер:		63:09:0302049:27
Учетный номер части	Площадь, м2	Содержание ограничения в использовании или ограничения права на объект недвижимости или обременения объекта недвижимости
1	2	3
63:09:0302049:27/1	9378	вид ограничения (обременения): прочие ограничения прав и обременения объекта недвижимости; Срок действия: не установлен; реквизиты документа-основания: описание земельного участка № б/н; Содержание ограничения (обременения): Охранная зона инженерных сетей
63:09:0302049:27/2	135	вид ограничения (обременения): прочие ограничения прав и обременения объекта недвижимости; Срок действия: не установлен; реквизиты документа-основания: описание земельного участка № б/н; Содержание ограничения (обременения): Охранная зона инженерных сетей
63:09:0302049:27/3	3	вид ограничения (обременения): прочие ограничения прав и обременения объекта недвижимости; Срок действия: не установлен; реквизиты документа-основания: описание земельного участка № б/н; Содержание ограничения (обременения): Охранная зона инженерных сетей
63:09:0302049:27/4	2	вид ограничения (обременения): прочие ограничения прав и обременения объекта недвижимости; Срок действия: не установлен; реквизиты документа-основания: описание земельного участка № б/н; Содержание ограничения (обременения): Охранная зона инженерных сетей
63:09:0302049:27/5	1228.8	данные отсутствуют
63:09:0302049:27/6	513.5	данные отсутствуют
63:09:0302049:27/7	723	вид ограничения (обременения): ограничения прав на земельный участок, предусмотренные статьей 56 Земельного кодекса Российской Федерации; Срок действия: не установлен; реквизиты документа-основания: иной документ от 24.12.2008 № 1059; Содержание ограничения (обременения): 1. Для промышленных объектов и производств, сооружений, являющихся источниками воздействия на среду обитания и здоровье человека, устанавливаются следующие ориентировочные размеры санитарно-защитных зон: - промышленные объекты и производства первого класса - 1 000 м; - промышленные объекты и производства второго класса - 500 м; - промышленные объекты и производства третьего класса - 300 м; - промышленные объекты и производства четвертого класса - 100 м; - промышленные объекты и производства пятого класса - 50 м. 2. В санитарно-защитной зоне не допускается размещать: жилую застройку, включая отдельные жилые дома, ландшафтно-рекреационные зоны, зоны отдыха, территории курортов, санаториев и домов отдыха, территории садоводческих товариществ и коттеджной застройки, коллективных или индивидуальных дачных и садово-огородных участков, а также другие



ДОКУМЕНТ ПОДПИСАН
ЭЛЕКТРОННОЙ ПОДПИСЬЮ

Сертификат: 009F0BDC181A023B64597F1E2579BEFB50

Владелец: ФЕДЕРАЛЬНАЯ СЛУЖБА ГОСУДАРСТВЕННОЙ
РЕГИСТРАЦИИ, КАДАСТРА И КАРТОГРАФИИ
Действителен: с 02.08.2024 по 26.10.2025

полное наименование должности

инициалы, фамилия

Земельный участок			
вид объекта недвижимости			
Лист № 2 раздела 4.1	Всего листов раздела 4.1: 6	Всего разделов: 8	Всего листов выписки: 33

17.03.2025г. № КУВИ-001/2025-69403525

Кадастровый номер: 63:09:0302049:27

		<p>территории с нормируемыми показателями качества среды обитания; спортивные сооружения, детские площадки, образовательные и детские учреждения, лечебно-профилактические и оздоровительные учреждения общего пользования. 3. В санитарно-защитной зоне и на территории объектов других отраслей промышленности не допускается размещать объекты по производству лекарственных веществ, лекарственных средств и (или) лекарственных форм, склады сырья и полупродуктов для фармацевтических предприятий; объекты пищевых отраслей промышленности, оптовые склады продовольственного сырья и пищевых продуктов, комплексы водопроводных сооружений для подготовки и хранения питьевой воды, которые могут повлиять на качество продукции. 4. Допускается размещать в границах санитарно-защитной зоны промышленного объекта или производства: - нежилые помещения для дежурного аварийного персонала, помещения для пребывания работающих по вахтовому методу (не более двух недель), здания управления, конструкторские бюро, здания административного назначения, научно-исследовательские лаборатории, поликлиники, спортивно-оздоровительные сооружения закрытого типа, бани, прачечные, объекты торговли и общественного питания, мотели, гостиницы, гаражи, площадки и сооружения для хранения общественного и индивидуального транспорта, пожарные депо, местные и транзитные коммуникации, ЛЭП, электроподстанции, нефте- и газопроводы, артезианские скважины для технического водоснабжения, водоохлаждающие сооружения для подготовки технической воды, канализационные насосные станции, сооружения оборотного водоснабжения, автозаправочные станции, станции технического обслуживания автомобилей. 5. В санитарно-защитной зоне объектов пищевых отраслей промышленности, оптовых складов продовольственного сырья и пищевой продукции, производства лекарственных веществ, лекарственных средств и (или) лекарственных форм, складов сырья и полупродуктов для фармацевтических предприятий допускается размещение новых профильных, однотипных объектов, при исключении взаимного негативного воздействия на продукцию, среду обитания и здоровье человека. 6. На территориях санитарно-защитных зон кладбищ, крематориев, зданий и сооружений похоронного назначения не разрешается строительство зданий и сооружений, не связанных с обслуживанием указанных объектов, за исключением культовых и обрядовых объектов. 7. Применительно к магистральным трубопроводам и газораспределительным сетям в настоящих Правилах застройки отображены санитарно-защитные разрывы. 8. Для газораспределительных сетей могут устанавливаться также охранные зоны. Охранная зона газораспределительной сети – зона с особыми условиями использования, устанавливаемая вдоль трасс газопроводов и вокруг других объектов газораспределительной сети в целях обеспечения нормальных условий её эксплуатации и исключения возможности её повреждения.; Реестровый номер границы: 63.09.2.243</p>
63:09:0302049:27/8	925	<p>вид ограничения (обременения): ограничения прав на земельный участок, предусмотренные статьей 56 Земельного кодекса Российской Федерации; Срок действия: не установлен; реквизиты документа-основания: иной документ от 24.12.2008 № 1059; Содержание ограничения (обременения): 1. Для промышленных объектов и производств, сооружений, являющихся источниками воздействия на среду обитания и здоровье человека, устанавливаются следующие ориентировочные размеры</p>



ДОКУМЕНТ ПОДПИСАН
ЭЛЕКТРОННОЙ ПОДПИСЬЮ

Сертификат: 009F0BDC181A023B64597F1E2579BEFB50

Владелец: ФЕДЕРАЛЬНАЯ СЛУЖБА ГОСУДАРСТВЕННОЙ

РЕГИСТРАЦИИ, КАДАСТРА И КАРТОГРАФИИ

Действителен: с 02.08.2024 по 26.10.2025

полное наименование должности

инициалы, фамилия

Земельный участок

вид объекта недвижимости

Лист № 3 раздела 4.1

Всего листов раздела 4.1: 6

Всего разделов: 8

Всего листов выписки: 33

17.03.2025г. № КУВИ-001/2025-69403525

Кадастровый номер:

63:09:0302049:27

санитарно-защитных зон: - промышленные объекты и производства первого класса - 1 000 м; - промышленные объекты и производства второго класса - 500 м; - промышленные объекты и производства третьего класса - 300 м; - промышленные объекты и производства четвертого класса - 100 м; - промышленные объекты и производства пятого класса - 50 м. 2. В санитарно-защитной зоне не допускается размещать: жилую застройку, включая отдельные жилые дома, ландшафтно-рекреационные зоны, зоны отдыха, территории курортов, санаториев и домов отдыха, территории садоводческих товариществ и коттеджной застройки, коллективных или индивидуальных дачных и садово-огородных участков, а также другие территории с нормируемыми показателями качества среды обитания; спортивные сооружения, детские площадки, образовательные и детские учреждения, лечебно-профилактические и оздоровительные учреждения общего пользования. 3. В санитарно-защитной зоне и на территории объектов других отраслей промышленности не допускается размещать объекты по производству лекарственных веществ, лекарственных средств и (или) лекарственных форм, склады сырья и полупродуктов для фармацевтических предприятий; объекты пищевых отраслей промышленности, оптовые склады продовольственного сырья и пищевых продуктов, комплексы водопроводных сооружений для подготовки и хранения питьевой воды, которые могут повлиять на качество продукции. 4. Допускается размещать в границах санитарно-защитной зоны промышленного объекта или производства: - нежилые помещения для дежурного аварийного персонала, помещения для пребывания работающих по вахтовому методу (не более двух недель), здания управления, конструкторские бюро, здания административного назначения, научно-исследовательские лаборатории, поликлиники, спортивно-оздоровительные сооружения закрытого типа, бани, прачечные, объекты торговли и общественного питания, мотели, гостиницы, гаражи, площадки и сооружения для хранения общественного и индивидуального транспорта, пожарные депо, местные и транзитные коммуникации, ЛЭП, электроподстанции, нефте- и газопроводы, артезианские скважины для технического водоснабжения, водоохлаждающие сооружения для подготовки технической воды, канализационные насосные станции, сооружения оборотного водоснабжения, автозаправочные станции, станции технического обслуживания автомобилей. 5. В санитарно-защитной зоне объектов пищевых отраслей промышленности, оптовых складов продовольственного сырья и пищевой продукции, производства лекарственных веществ, лекарственных средств и (или) лекарственных форм, складов сырья и полупродуктов для фармацевтических предприятий допускается размещение новых профильных, однотипных объектов, при исключении взаимного негативного воздействия на продукцию, среду обитания и здоровье человека. 6. На территориях санитарно-защитных зон кладбищ, крематориев, зданий и сооружений похоронного назначения не разрешается строительство зданий и сооружений, не связанных с обслуживанием указанных объектов, за исключением культовых и обрядовых объектов. 7. Применительно к магистральным трубопроводам и газораспределительным сетям в настоящих Правилах застройки отображены санитарно-защитные разрывы. 8. Для газораспределительных сетей могут устанавливаться также охранные зоны. Охранная зона газораспределительной сети – зона с особыми условиями использования, устанавливаемая вдоль трасс газопроводов и вокруг других объектов



ДОКУМЕНТ ПОДПИСАН
ЭЛЕКТРОННОЙ ПОДПИСЬЮ

Сертификат: 009F0BDC181A023B64597F1E2579BEFB50

Владелец: ФЕДЕРАЛЬНАЯ СЛУЖБА ГОСУДАРСТВЕННОЙ

РЕГИСТРАЦИИ, КАДАСТРА И КАРТОГРАФИИ

Действителен: с 02.08.2024 по 26.10.2025

полное наименование должности

инициалы, фамилия

Земельный участок			
вид объекта недвижимости			
Лист № 4 раздела 4.1	Всего листов раздела 4.1: 6	Всего разделов: 8	Всего листов выписки: 33
17.03.2025г. № КУВИ-001/2025-69403525			
Кадастровый номер:		63:09:0302049:27	

		газораспределительной сети в целях обеспечения нормальных условий её эксплуатации и исключения возможности её повреждения.; Реестровый номер границы: 63.09.2.265
Весь		вид ограничения (обременения): ограничения прав на земельный участок, предусмотренные статьей 56 Земельного кодекса Российской Федерации; Срок действия: не установлен; реквизиты документа-основания: постановление от 24.11.2014 № 75 выдан: Главный государственный санитарный врач РФ А.Ю.Попова; Содержание ограничения (обременения): Федеральный закон о санитарно - эпидемиологическом благополучии населения № 52-ФЗ от 30.03.1999г.; V. Режим территории санитарно-защитной зоны 5.1. В санитарно-защитной зоне не допускается размещать: жилую застройку, включая отдельные жилые дома, ландшафтно-рекреационные зоны, зоны отдыха, территории курортов, санаториев и домов отдыха, территорий садоводческих товариществ и коттеджной застройки, коллективных или индивидуальных дачных и садово-огородных участков, а также других территорий с нормируемыми показателями качества среды обитания; спортивные сооружения, детские площадки, образовательные и детские учреждения, лечебно-профилактические и оздоровительные учреждения общего пользования.5.2. В санитарно-защитной зоне и на территории объектов других отраслей промышленности не допускается размещать объекты по производству лекарственных веществ, лекарственных средств и (или) лекарственных форм, склады сырья и полупродуктов для фармацевтических предприятий; объекты пищевых отраслей промышленности, оптовые склады продовольственного сырья и пищевых продуктов, комплексы водопроводных сооружений для подготовки и хранения питьевой воды, которые могут повлиять на качество продукции.5.3. Допускается размещать в границах санитарно-защитной зоны промышленного объекта или производства:- нежилые помещения для дежурного аварийного персонала, помещения для пребывания работающих по вахтовому методу (не более двух недель), здания управления, конструкторские бюро, здания административного назначения, научно-исследовательские лаборатории, поликлиники, спортивно-оздоровительные сооружения закрытого типа, бани, прачечные, объекты торговли и общественного питания, мотели, гостиницы, гаражи, площадки и сооружения для хранения общественного и индивидуального транспорта, пожарные депо, местные и транзитные коммуникации, ЛЭП, электроподстанции, нефте- и газопроводы, артезианские скважины для технического водоснабжения, водоохлаждающие сооружения для подготовки технической воды, канализационные насосные станции, сооружения оборотного водоснабжения, автозаправочные станции, станции технического обслуживания автомобилей.5.4. В санитарно-защитной зоне объектов пищевых отраслей промышленности, оптовых складов продовольственного сырья и пищевой продукции, производства лекарственных веществ, лекарственных средств и (или) лекарственных форм, складов сырья и полупродуктов для фармацевтических предприятий, допускается размещение новых профильных, однотипных объектов, при исключении взаимного негативного воздействия на продукцию, среду обитания и здоровье человека.5.5. Автомагистраль, расположенная в санитарно-защитной зоне промышленного объекта и производства или прилегающая к санитарно-защитной зоне, не входит в ее размер, а выбросы автомагистрали учитываются в фоновом загрязнении при обосновании размера санитарно-защитной зоны.5.6.



ДОКУМЕНТ ПОДПИСАН
ЭЛЕКТРОННОЙ ПОДПИСЬЮ

Сертификат: 009F0BDC181A023B64597F1E2579BEFB50

Владелец: ФЕДЕРАЛЬНАЯ СЛУЖБА ГОСУДАРСТВЕННОЙ

РЕГИСТРАЦИИ, КАДАСТРА И КАРТОГРАФИИ

Действителен: с 02.08.2024 по 26.10.2025

полное наименование должности

инициалы, фамилия

Земельный участок			
вид объекта недвижимости			

Лист № 5 раздела 4.1	Всего листов раздела 4.1: 6	Всего разделов: 8	Всего листов выписки: 33
----------------------	-----------------------------	-------------------	--------------------------

17.03.2025г. № КУВИ-001/2025-69403525

Кадастровый номер: 63:09:0302049:27

		Санитарно-защитная зона или какая-либо ее часть не может рассматриваться как резервная территория объекта и использоваться для расширения промышленной или жилой территории без соответствующей обоснованной корректировки границ санитарно-защитной зоны.; Реестровый номер границы: 63.09.2.452
Весь		<p>вид ограничения (обременения): ограничения прав на земельный участок, предусмотренные статьей 56 Земельного кодекса Российской Федерации; Срок действия: не установлен; реквизиты документа-основания: иной документ от 24.12.2008 № 1059;</p> <p>Содержание ограничения (обременения): 1. Основной целью создания и обеспечения режима в зоне санитарной охраны источников водоснабжения (далее - ЗСО) является санитарная охрана от загрязнения источников водоснабжения, а также территорий, на которых они расположены. 2. Ограничения использования земельных участков и объектов капитального строительства на территории санитарных, защитных и санитарно-защитных зон источников водоснабжения определяются режимами использования земельных участков и объектов капитального строительства, устанавливаемыми в соответствии с законодательством Российской Федерации, в том числе с Федеральным законом от 30.03.1999 №52-ФЗ «О санитарно-эпидемиологическом благополучии населения». 3. Содержание указанного режима определено санитарно-эпидемиологическими правилами и нормативами СанПиН 2.1.4.1110-02 «Зоны санитарной охраны источников водоснабжения и водопроводов питьевого назначения». 4. В соответствии с СанПиН 2.1.4.1110-02 территория первого пояса ЗСО должна быть спланирована для отвода поверхностного стока за её пределы, озеленена, ограждена и обеспечена охраной. Дорожки к сооружениям должны иметь твёрдое покрытие. Не допускается: - посадка высокоствольных деревьев; - все виды строительства, не имеющие непосредственного отношения к эксплуатации, реконструкции и расширению водопроводных сооружений, в том числе прокладка трубопроводов различного назначения; - размещение жилых и хозяйственно-бытовых зданий, проживание людей. На территории первого пояса здания должны быть оборудованы канализацией с отведением сточных вод в ближайшую систему бытовой или производственной канализации или на местные станции очистных сооружений, расположенные за пределами первого пояса зон санитарной охраны с учётом санитарного режима на территории второго пояса. 5. В пределах второго и третьего поясов зоны санитарной охраны подземных источников водоснабжения запрещается: - закачка отработанных вод в подземные горизонты; - подземное складирование твёрдых отходов; - разработка недр земли; - размещение складов горюче-смазочных материалов, ядохимикатов и минеральных удобрений, накопителей промстоков, шламохранилищ и других объектов, обуславливающих опасность химического загрязнения подземных вод (размещение таких объектов допускается в пределах третьего пояса ЗСО только при использовании защищённых подземных вод, при условии выполнения специальных мероприятий по защите водоносного горизонта от загрязнения при наличии санитарно-эпидемиологического заключения центра государственного санитарно-эпидемиологического надзора, выданного с учётом заключения органов геологического контроля). 6. Кроме ограничений, указанных в части 5 настоящей статьи, в пределах второго пояса зоны санитарной охраны подземных источников водоснабжения также запрещается: - размещение</p>



ДОКУМЕНТ ПОДПИСАН
ЭЛЕКТРОННОЙ ПОДПИСЬЮ

Сертификат: 009F0BDC181A023B64597F1E2579BEFB50

Владелец: ФЕДЕРАЛЬНАЯ СЛУЖБА ГОСУДАРСТВЕННОЙ

РЕГИСТРАЦИИ, КАДАСТРА И КАРТОГРАФИИ

Действителен: с 02.08.2024 по 26.10.2025

полное наименование должности

инициалы, фамилия

Земельный участок			
вид объекта недвижимости			
Лист № 6 раздела 4.1	Всего листов раздела 4.1: 6	Всего разделов: 8	Всего листов выписки: 33
17.03.2025г. № КУВИ-001/2025-69403525			
Кадастровый номер:		63:09:0302049:27	
		кладбищ, скотомогильников, полей ассенизации, полей фильтрации, навозохранилищ, силосных траншей, животноводческих и птицеводческих предприятий и других объектов, обуславливающих опасность микробного загрязнения подземных вод; - применение удобрений и ядохимикатов; - рубка леса главного пользования и реконструкции.; Реестровый номер границы: 63.09.2.281	

полное наименование должности	 ДОКУМЕНТ ПОДПИСАН ЭЛЕКТРОННОЙ ПОДПИСЬЮ Сертификат: 009F0BDC181A023B64597F1E2579BEFB50 Владелец: ФЕДЕРАЛЬНАЯ СЛУЖБА ГОСУДАРСТВЕННОЙ РЕГИСТРАЦИИ, КАДАСТРА И КАРТОГРАФИИ Действителен: с 02.08.2024 по 26.10.2025	инициалы, фамилия
-------------------------------	---	-------------------

Выписка из Единого государственного реестра недвижимости об объекте недвижимости
Сведения о частях земельного участка

Земельный участок			
вид объекта недвижимости			
Лист № 1 раздела 4.2	Всего листов раздела 4.2: 10	Всего разделов: 8	Всего листов выписки: 33
17.03.2025г. № КУВИ-001/2025-69403525			
Кадастровый номер:		63:09:0302049:27	

Сведения о характерных точках границы части (частей) земельного участка				
Учетный номер части: 63:09:0302049:27/1				
Система координат МСК-63				
Номер точки	Координаты, м		Описание закрепления на местности	Средняя квадратичная погрешность определения координат характерных точек границ земельного участка, м
	X	Y		
1	2	3	4	5
1	424230.68	1326651.22	-	0.3
2	424227.52	1326661.51	-	0.3
3	424225.84	1326666.84	-	0.3
4	424224.06	1326671.75	-	0.3
5	424205	1326665.81	-	0.3
6	424185.49	1326659.29	-	0.3
7	424171.32	1326654.73	-	0.3
8	424151.57	1326648.29	-	0.3
9	424124.18	1326640.1	-	0.3
10	424127.89	1326636.95	-	0.3
11	424139.31	1326599.5	-	0.3
12	424146.41	1326576.22	-	0.3
13	424151.57	1326553.89	-	0.3
14	424157.42	1326555.66	-	0.3
15	424176.77	1326561.55	-	0.3
16	424177.02	1326560.77	-	0.3
17	424198.62	1326568.13	-	0.3
18	424198.47	1326568.63	-	0.3
19	424220.87	1326575.66	-	0.3
1	424230.68	1326651.22	-	0.3

	 <p>ДОКУМЕНТ ПОДПИСАН ЭЛЕКТРОННОЙ ПОДПИСЬЮ</p> <p>Сертификат: 009F0BDC181A023B64597F1E2579BEFB50 Владелец: ФЕДЕРАЛЬНАЯ СЛУЖБА ГОСУДАРСТВЕННОЙ РЕГИСТРАЦИИ, КАДАСТРА И КАРТОГРАФИИ Действителен: с 02.08.2024 по 26.10.2025</p>	
полное наименование должности	инициалы, фамилия	

Земельный участок

вид объекта недвижимости

Лист № 2 раздела 4.2

Всего листов раздела 4.2: 10

Всего разделов: 8

Всего листов выписки: 33

17.03.2025г. № КУВИ-001/2025-69403525

Кадастровый номер:

63:09:0302049:27

Сведения о характерных точках границы части (частей) земельного участка

Учетный номер части: 63:09:0302049:27/2

Система координат МСК-63

Номер точки	Координаты, м		Описание закрепления на местности	Средняя квадратичная погрешность определения координат характерных точек границ земельного участка, м
	X	Y		
1	2	3	4	5
1	424224.06	1326671.75	-	0.3
2	424225.22	1326668.52	-	0.3
3	424169.16	1326652.89	-	0.3
4	424168.87	1326653.93	-	0.3
5	424171.32	1326654.73	-	0.3
6	424185.49	1326659.29	-	0.3
7	424205	1326665.81	-	0.3
1	424224.06	1326671.75	-	0.3



ДОКУМЕНТ ПОДПИСАН
ЭЛЕКТРОННОЙ ПОДПИСЬЮ

Сертификат: 009F0BDC181A023B64597F1E2579BEFB50

Владелец: ФЕДЕРАЛЬНАЯ СЛУЖБА ГОСУДАРСТВЕННОЙ
РЕГИСТРАЦИИ, КАДАСТРА И КАРТОГРАФИИ
Действителен: с 02.08.2024 по 26.10.2025

полное наименование должности

инициалы, фамилия

Земельный участок			
вид объекта недвижимости			
Лист № 3 раздела 4.2	Всего листов раздела 4.2: 10	Всего разделов: 8	Всего листов выписки: 33

17.03.2025г. № КУВИ-001/2025-69403525

Кадастровый номер: 63:09:0302049:27

Сведения о характерных точках границы части (частей) земельного участка				
Учетный номер части: 63:09:0302049:27/3				
Система координат МСК-63				
Номер точки	Координаты, м		Описание закрепления на местности	Средняя квадратичная погрешность определения координат характерных точек границ земельного участка, м
	X	Y		
1	2	3	4	5
1	424230.57	1326651.58	-	0.3
2	424229.1	1326656.36	-	0.3
3	424228.57	1326656.21	-	0.3
4	424230.04	1326651.42	-	0.3
1	424230.57	1326651.58	-	0.3



ДОКУМЕНТ ПОДПИСАН
ЭЛЕКТРОННОЙ ПОДПИСЬЮ

Сертификат: 009F0BDC181A023B64597F1E2579BEFB50

Владелец: ФЕДЕРАЛЬНАЯ СЛУЖБА ГОСУДАРСТВЕННОЙ
РЕГИСТРАЦИИ, КАДАСТРА И КАРТОГРАФИИ
Действителен: с 02.08.2024 по 26.10.2025

полное наименование должности

инициалы, фамилия

Земельный участок

вид объекта недвижимости

Лист № 4 раздела 4.2

Всего листов раздела 4.2: 10

Всего разделов: 8

Всего листов выписки: 33

17.03.2025г. № КУВИ-001/2025-69403525

Кадастровый номер:

63:09:0302049:27

Сведения о характерных точках границы части (частей) земельного участка

Учетный номер части: 63:09:0302049:27/4

Система координат МСК-63

Номер точки	Координаты, м		Описание закрепления на местности	Средняя квадратичная погрешность определения координат характерных точек границ земельного участка, м
	X	Y		
1	2	3	4	5
1	424228.99	1326656.72	-	0.3
2	424228.46	1326656.57	-	0.3
3	424227.21	1326660.67	-	0.3
4	424227.73	1326660.82	-	0.3
1	424228.99	1326656.72	-	0.3



ДОКУМЕНТ ПОДПИСАН
ЭЛЕКТРОННОЙ ПОДПИСЬЮ

Сертификат: 009F0BDC181A023B64597F1E2579BEFB50

Владелец: ФЕДЕРАЛЬНАЯ СЛУЖБА ГОСУДАРСТВЕННОЙ
РЕГИСТРАЦИИ, КАДАСТРА И КАРТОГРАФИИ
Действителен: с 02.08.2024 по 26.10.2025

полное наименование должности

инициалы, фамилия

Земельный участок

вид объекта недвижимости

Лист № 5 раздела 4.2

Всего листов раздела 4.2: 10

Всего разделов: 8

Всего листов выписки: 33

17.03.2025г. № КУВИ-001/2025-69403525

Кадастровый номер:

63:09:0302049:27

Сведения о характерных точках границы части (частей) земельного участка

Учетный номер части: 63:09:0302049:27/5

Система координат МСК-63

Номер точки	Координаты, м		Описание закрепления на местности	Средняя квадратичная погрешность определения координат характерных точек границ земельного участка, м
	X	Y		
1	2	3	4	5
1	424220.54	1326575.55	-	-
2	424214.86	1326593.3	-	-
3	424151.63	1326573.12	-	-
4	424157.22	1326555.6	-	-
1	424220.54	1326575.55	-	-



ДОКУМЕНТ ПОДПИСАН
ЭЛЕКТРОННОЙ ПОДПИСЬЮ

Сертификат: 009F0BDC181A023B64597F1E2579BEFB50

Владелец: ФЕДЕРАЛЬНАЯ СЛУЖБА ГОСУДАРСТВЕННОЙ

РЕГИСТРАЦИИ, КАДАСТРА И КАРТОГРАФИИ

Действителен: с 02.08.2024 по 26.10.2025

полное наименование должности

инициалы, фамилия

Земельный участок

вид объекта недвижимости

Лист № 6 раздела 4.2

Всего листов раздела 4.2: 10

Всего разделов: 8

Всего листов выписки: 33

17.03.2025г. № КУВИ-001/2025-69403525

Кадастровый номер:

63:09:0302049:27

Сведения о характерных точках границы части (частей) земельного участка

Учетный номер части: 63:09:0302049:27/6

Система координат МСК-63

Номер точки	Координаты, м		Описание закрепления на местности	Средняя квадратичная погрешность определения координат характерных точек границ земельного участка, м
	X	Y		
1	2	3	4	5
1	424229.1	1326656.36	-	0.3
2	424228.99	1326656.72	-	0.3
3	424228.46	1326656.57	-	0.3
4	424227.1	1326660.98	-	0.3
5	424227.63	1326661.14	-	0.3
6	424227.52	1326661.51	-	0.3
7	424226.99	1326661.34	-	0.3
8	424225.46	1326666.33	-	0.3
9	424225.95	1326666.47	-	0.3
10	424225.84	1326666.84	-	0.3
11	424225.35	1326666.69	-	0.3
12	424225.01	1326667.81	-	0.3
13	424221.05	1326666.55	-	0.3
14	424221.41	1326665.41	-	0.3
15	424220.17	1326665.01	-	0.3
16	424220	1326665.56	-	0.3
17	424219.63	1326665.45	-	0.3
18	424219.8	1326664.89	-	0.3
19	424213.68	1326662.93	-	0.3
20	424213.51	1326663.48	-	0.3
21	424213.14	1326663.36	-	0.3
22	424213.79	1326661.35	-	0.3
23	424208.58	1326659.68	-	0.3
24	424207.93	1326661.7	-	0.3



ДОКУМЕНТ ПОДПИСАН
ЭЛЕКТРОННОЙ ПОДПИСЬЮ

Сертификат: 009F0BDC181A023B64597F1E2579BEFB50

Владелец: ФЕДЕРАЛЬНАЯ СЛУЖБА ГОСУДАРСТВЕННОЙ

РЕГИСТРАЦИИ, КАДАСТРА И КАРТОГРАФИИ

Действителен: с 02.08.2024 по 26.10.2025

полное наименование должности

инициалы, фамилия

Земельный участок

вид объекта недвижимости

Лист № 7 раздела 4.2

Всего листов раздела 4.2: 10

Всего разделов: 8

Всего листов выписки: 33

17.03.2025г. № КУВИ-001/2025-69403525

Кадастровый номер:

63:09:0302049:27

1	2	3	4	5
25	424207.56	1326661.58	-	0.3
26	424207.74	1326661.03	-	0.3
27	424201.61	1326659.07	-	0.3
28	424201.43	1326659.62	-	0.3
29	424201.06	1326659.5	-	0.3
30	424201.24	1326658.95	-	0.3
31	424198.94	1326658.21	-	0.3
32	424198.58	1326659.34	-	0.3
33	424194.75	1326658.12	-	0.3
34	424195.13	1326656.95	-	0.3
35	424194.62	1326656.78	-	0.3
36	424194.73	1326656.42	-	0.3
37	424195.25	1326656.59	-	0.3
38	424196.53	1326652.4	-	0.3
39	424196.02	1326652.24	-	0.3
40	424196.14	1326651.88	-	0.3
41	424196.65	1326652.04	-	0.3
42	424197.94	1326647.85	-	0.3
43	424197.44	1326647.69	-	0.3
44	424197.55	1326647.33	-	0.3
45	424198.05	1326647.48	-	0.3
46	424199.85	1326641.68	-	0.3
47	424199.35	1326641.52	-	0.3
48	424199.46	1326641.15	-	0.3
49	424199.99	1326641.33	-	0.3
50	424200.16	1326640.82	-	0.3
51	424200.51	1326640.94	-	0.3
52	424200.35	1326641.45	-	0.3
53	424205.22	1326643.02	-	0.3



ДОКУМЕНТ ПОДПИСАН
ЭЛЕКТРОННОЙ ПОДПИСЬЮ

Сертификат: 009F0BDC181A023B64597F1E2579BEFB50

Владелец: ФЕДЕРАЛЬНАЯ СЛУЖБА ГОСУДАРСТВЕННОЙ

РЕГИСТРАЦИИ, КАДАСТРА И КАРТОГРАФИИ

Действителен: с 02.08.2024 по 26.10.2025

полное наименование должности

инициалы, фамилия

Земельный участок

вид объекта недвижимости

Лист № 8 раздела 4.2

Всего листов раздела 4.2: 10

Всего разделов: 8

Всего листов выписки: 33

17.03.2025г. № КУВИ-001/2025-69403525

Кадастровый номер:

63:09:0302049:27

1	2	3	4	5
54	424205.39	1326642.5	-	0.3
55	424205.75	1326642.62	-	0.3
56	424205.58	1326643.14	-	0.3
57	424211.7	1326645.1	-	0.3
58	424211.87	1326644.59	-	0.3
59	424212.22	1326644.7	-	0.3
60	424211.45	1326647.14	-	0.3
61	424216.71	1326648.83	-	0.3
62	424217.48	1326646.42	-	0.3
63	424217.84	1326646.53	-	0.3
64	424217.69	1326647.03	-	0.3
65	424223.55	1326648.92	-	0.3
66	424223.7	1326648.43	-	0.3
67	424224.06	1326648.54	-	0.3
68	424223.91	1326649.04	-	0.3
69	424229.79	1326650.93	-	0.3
70	424229.94	1326650.44	-	0.3
71	424230.31	1326650.55	-	0.3
72	424230.15	1326651.06	-	0.3
73	424230.68	1326651.22	-	0.3
74	424230.57	1326651.58	-	0.3
75	424230.04	1326651.42	-	0.3
76	424228.57	1326656.21	-	0.3
1	424229.1	1326656.36	-	0.3



ДОКУМЕНТ ПОДПИСАН
ЭЛЕКТРОННОЙ ПОДПИСЬЮ

Сертификат: 009F0BDC181A023B64597F1E2579BEFB50

Владелец: ФЕДЕРАЛЬНАЯ СЛУЖБА ГОСУДАРСТВЕННОЙ

РЕГИСТРАЦИИ, КАДАСТРА И КАРТОГРАФИИ

Действителен: с 02.08.2024 по 26.10.2025

полное наименование должности

инициалы, фамилия

Земельный участок			
вид объекта недвижимости			

Лист № 9 раздела 4.2	Всего листов раздела 4.2: 10	Всего разделов: 8	Всего листов выписки: 33
----------------------	------------------------------	-------------------	--------------------------

17.03.2025г. № КУВИ-001/2025-69403525

Кадастровый номер: 63:09:0302049:27

Сведения о характерных точках границы части (частей) земельного участка

Учетный номер части: 63:09:0302049:27/7

Система координат МСК-63

Номер точки	Координаты, м		Описание закрепления на местности	Средняя квадратичная погрешность определения координат характерных точек границ земельного участка, м
	X	Y		
1	2	3	4	5
1	424221.46	1326663.22	-	-
2	424128.76	1326634.11	-	-
3	424127.89	1326636.95	-	0.3
4	424124.18	1326640.1	-	0.3
5	424151.57	1326648.29	-	0.3
6	424171.32	1326654.73	-	0.3
7	424185.49	1326659.29	-	0.3
8	424205	1326665.81	-	0.3
9	424224.06	1326671.75	-	0.3
10	424225.84	1326666.84	-	0.3
11	424226.18	1326665.76	-	-
1	424221.46	1326663.22	-	-



ДОКУМЕНТ ПОДПИСАН
ЭЛЕКТРОННОЙ ПОДПИСЬЮ

Сертификат: 009F0BDC181A023B64597F1E2579BEFB50

Владелец: ФЕДЕРАЛЬНАЯ СЛУЖБА ГОСУДАРСТВЕННОЙ
РЕГИСТРАЦИИ, КАДАСТРА И КАРТОГРАФИИ
Действителен: с 02.08.2024 по 26.10.2025

полное наименование должности

инициалы, фамилия

Земельный участок

вид объекта недвижимости

Лист № 10 раздела 4.2

Всего листов раздела 4.2: 10

Всего разделов: 8

Всего листов выписки: 33

17.03.2025г. № КУВИ-001/2025-69403525

Кадастровый номер:

63:09:0302049:27

Сведения о характерных точках границы части (частей) земельного участка

Учетный номер части: 63:09:0302049:27/8

Система координат МСК-63

Номер точки	Координаты, м		Описание закрепления на местности	Средняя квадратичная погрешность определения координат характерных точек границ земельного участка, м
	X	Y		
1	2	3	4	5
1	424224.3	1326602.07	-	-
2	424210.72	1326644.56	-	-
3	424209.96	1326647.18	-	-
4	424204.31	1326665.58	-	-
5	424205	1326665.81	-	0.3
6	424224.06	1326671.75	-	0.3
7	424225.84	1326666.84	-	0.3
8	424227.52	1326661.51	-	0.3
9	424230.68	1326651.22	-	0.3
1	424224.3	1326602.07	-	-



ДОКУМЕНТ ПОДПИСАН
ЭЛЕКТРОННОЙ ПОДПИСЬЮ

Сертификат: 009F0BDC181A023B64597F1E2579BEFB50

Владелец: ФЕДЕРАЛЬНАЯ СЛУЖБА ГОСУДАРСТВЕННОЙ
РЕГИСТРАЦИИ, КАДАСТРА И КАРТОГРАФИИ
Действителен: с 02.08.2024 по 26.10.2025

полное наименование должности

инициалы, фамилия