

Управление Федеральной службы государственной регистрации, кадастра и картографии по Самарской области

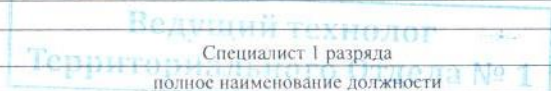



(полное наименование органа регистрации прав)

Выписка из Единого государственного реестра недвижимости об основных характеристиках и зарегистрированных правах на объект недвижимости

Сведения об основных характеристиках объекта недвижимости

В Единый государственный реестр недвижимости внесены следующие сведения:

Раздел 1 Лист 1

Земельный участок (вид объекта недвижимости)			
Лист № 1	раздела 1	Всего листов раздела 1: 1	Всего разделов: 2
"19" апреля 2017 г. № 63-00-102/17-423280			
Кадастровый номер:	63:09:0103035:5051		
Номер кадастрового квартала:	63:09:0103035		
Дата присвоения кадастрового номера:	14.12.2016		
Ранее присвоенный государственный учетный номер:	данные отсутствуют		
Адрес:	Местоположение установлено относительно ориентира, расположенного в границах участка. Почтовый адрес ориентира: Самарская область, г Тольятти, р-н Автозаводский, пр-кт Московский, городской округ Тольятти, западное здания, имеющего адрес: Московский пр-т, 39		
Площадь, м ² :	3388+/-20.38		
Кадастровая стоимость, руб.:	17560376.68		
Кадастровые номера расположенных в пределах земельного участка объектов недвижимости:	данные отсутствуют		
Категория земель:	Земли населенных пунктов		
Виды разрешенного использования:	многоквартирные многоэтажные жилые дома со встроенно-пристроенными помещениями делового, культурного и обслуживающего назначения (многоэтажная жилая застройка (2.6)		
Статус записи об объекте недвижимости:	Сведения об объекте недвижимости имеют статус "временные". Дата истечения временного характера сведений - 15.12.2021.		
Особые отметки:	Сведения, необходимые для заполнения Раздела 2 "Сведения о зарегистрированных правах", отсутствуют.		
Получатель выписки:			
 Ведущий технолог Специалист 1 разряда полное наименование должности № 1		 подпись	 Фахригддинова Д.Д. Н. В. Голикова инициалы, фамилия
		 м.п.	

Описание местоположения земельного участка

Раздел 3 Лист 2

Земельный участок
(вид объекта недвижимости)

Лист № 1 раздела 3 Всего листов раздела 3: 1 Всего разделов: 2 Всего листов выписки: 2

"19" апреля 2017 г. № 63-00-102/17-423280

Кадастровый номер: 63:09:0103035:5051

План (чертеж, схема) земельного участка



Масштаб 1:900 Условные обозначения:

Ведущий специалист
Территориального отдела № 1

Специалист 1 разряда
полное наименование должности

подпись

Фахрулдинова Д.Д.
И. В. Голикова
инициалы, фамилия