

Выписка из Единого государственного реестра недвижимости об объекте недвижимости

Объекты и характеристика объектов недвижимости

На основании запроса от 10.02.2020 г., поступившего на рассмотрение 12.02.2020 г., сообщаем, что согласно данным Единого государственного реестра недвижимости:

Земельный участок	[информация отсутствует]				
Лист №	Решения Л	Всего листов раздела Л	Всего листов раздела	Всего листов документа	Всего листов выписки
12.02.2020 № 99/2020/11620351			63-09/0102153:652		
Кадастровый номер:					
Номер кадастрового участка:			63-09/0102153		
Дата присвоения кадастрового номера:			31.10.2008		
Ранее присвоенный государственный учетный номер:			данные отсутствуют		
Адрес:			установлено ориентировочно ориентир, расположенного в границах участка, Почтовый адрес ориентира: Говейская Фельдшачья, Самарская область, г. Тольятти, Автозаводский район, северо-восточнее здания № 5а по ул. Заставной		
Этимидами:			9492 кв. м		
Кадастровая стоимость, руб.:			84542206,56		
Кадастровые номера расположенных в пределах земельного участка объектов недвижимости:			данные отсутствуют		
Кадастровые номера объектов недвижимости, из которых образован объект недвижимости:			данные отсутствуют		
Кадастровые номера образованных объектов недвижимости:			данные отсутствуют		
Сведения о наличии объекта недвижимости в составе территории как муниципальной территории:					
Государственный регистрационный номер	полное наименование документа		подпись		ФГИС ЕПРН инициалы, фамилия

МП

**Выписка из Единого государственного реестра недвижимости об объекте недвижимости
Сведения о характерных объектах недвижимости**

Земельный участок

Лист № Выписка 1	Всего листов выписки: 1	Объект недвижимости	Всего разделов	Всего листов выписки:
12.02.2020 № 99/2020/312620351				
Кадастровый номер:		63:09:0102153:652		


Категория земель:	Земли населенных пунктов
Виды разрешенного использования:	объекты торговли (торговые центры, торгово-развлекательные центры (комплексы)) (4.2), магазины (4.4), объекты придорожного сервиса (4.9.1)
Сведения о кадастровом номере:	данные отсутствуют
Сведения о адреса, кадастровых объектах и об иных природных объектах, расположенных на предметах земельного участка:	данные отсутствуют
Сведения о том, что земельный участок полностью или частично расположен в границах зоны с особыми условиями использования территории или территории объекта буровзрывного назначения:	данные отсутствуют
Сведения о том, что земельный участок расположен в границах особой экономической зоны, территории опережающего социально-экономического развития, зоны территориального развития в Российской Федерации, иной зоны:	данные отсутствуют
Сведения о том, что земельный участок расположен в границах особо охраняемой природной территории, зонтичных угодий, лесничества, лесопарка:	данные отсутствуют
Сведения о результатах проведения государственного земельного надзора:	данные отсутствуют
Сведения о расположении земельного участка в границах территории, в отношении которой утрачены права на владение, пользование, распоряжение:	данные отсутствуют

Государственный реестратор	полное наименование должности	подпись	Ф.И.С.Е.П.И.	инициалы, фамилия
		М.П.		


Выписка из Единого государственного реестра недвижимости об обременении недвижимости
Сведения о зарегистрированных обременениях недвижимости

Земельный участок:		(код объекта недвижимости)	
Лист № Рисунка 1	Всего листов рисунка 1	Всего реестров:	Всего листов выписки:
12.02.2020 № 99/2020/312/03/51			
Кодировочный номер:		63-09-0102153-652	
Условный номер земельного участка:			
Сведения о принятии акта и (или) заключении договора, предусматривающих предоставление в собственность с земельным участком/долей/долю в долевой собственности государственной власти или органом местного самоуправления на основании государственной или муниципальной собственности земельного участка для предоставления земельного дома социального использования или жилищного дома коммунального использования:	данные отсутствуют		
Сведения о принятии акта и (или) заключении договора, предусматривающих предоставление в собственность с земельным участком/долей/долю в долевой собственности государственной власти или органом местного самоуправления на основании государственной или муниципальной собственности земельного участка для предоставления земельного дома социального использования или жилищного дома коммунального использования:	данные отсутствуют		
Сведения о том, что земельный участок образован из земель или земельного участка, предоставленного в собственность на основании решения об изъятии земельного участка и (или) распоряжении на нем объекта недвижимости для государственных или муниципальных нужд:	данные отсутствуют		
Сведения о наличии земельного споры о местоположении границ земельных участков:	данные отсутствуют		
Случае записи об обременении недвижимости:	данные отсутствуют		
Общие отвлечения:	Сведения об обременении недвижимости имеют статус "неуведомлено"		
Исключения выписок:	Сведения о видах разрешенного использования имеют статус «Актуальные неактуализированные». Право (ограниченное право, обременение объекта недвижимости) зарегистрировано на земельный объект недвижимости с видами разрешенного использования «Для размещения промышленных объектов». Сведения небухгалтерские для уведомления раздела 2 отсутствуют. Сведения освобождены для заполнения раздела 3.1 отсутствуют.		
ИЗЪЯТИЕ НЕДВИЖИМОСТИ ГОРОДСКОГО ОКРУГА ТОЛЬЯТИ			
Государственный регистратор	подпись	ФТИС ЕП РТ	инициала, фамилия
полное наименование должности		МП	

**Вариант из Единого государственного реестра недвижимости об объекте недвижимости
Описание местоположения земельного участка**

Земельный участок		Идентификационный номер		Идентификационный номер		Идентификационный номер	
Лист №	Рахман А	Всего листов рахман А:		Всего листов:		Всего листов илтанки:	
12.02.2020	№ 99/2020/31620351			63.09.0102153652			
Кадастровый номер:							
Тип (чиртек, када) земельного участка							
Масштаб 1: значение масштаба		Условные обозначения:					
Государственный реестратор		полное наименование организации					
				подпись		инициалы, фамилия	
				М.П.			

Ведомость по Единому государственному реестру недвижимости об объекте недвижимости
 Описание местоположения земельного участка

Земельный участок		История кадастровых	
Лист № <u>Раздела 1</u>	Всего листов раздела <u>1</u>	Всего разделов	Всего листов выписки
<u>12.02.2020 № 99/2020/312620351</u>			
Кадастровый номер		<u>63:09:0102153:652</u>	
План (чертеж, схема) земельного участка			
			
Масштаб 1: значение отсутствует	Условные обозначения		
Государственный регистрационный номер	дополнительные данные	подпись	ФЛС ЕПРН
		М.П.	инициалы, фамилия

Входная форма государственного реестра недвижимости об объекте недвижимости
Описание местоположения земельного участка

Земельный участок		(наименование)	
Лист № 3.2	Формат 3.2	Всего листов плана 3.2 :	Всего листов выписки:
12.02.2020 № 99/2020/012620351			
Кадастровый номер:		63:09:0102153:652	

Сведения о кадастровых точках границ земельного участка

Номер точки	Координаты		Описание расположения на местности	Средняя квадратическая погрешность определения координат кадастровых точек границ земельного участка, м
	X	Y		
1	2	3	4	5
1	426335,67	1315657,88	Временный межевой знак	0,1
2	426326,65	1315720,88	Временный межевой знак	0,1
3	426178,38	1315700,66	Временный межевой знак	0,1
4	426187,38	1315638,09	Временный межевой знак	0,1
5	426223,27	1315642,87	Временный межевой знак	0,1
6	426309,73	1315654,4	Временный межевой знак	0,1

Подпись: _____	Подпись: _____	Ф.И.О. И.П.И. _____	Инициалы, фамилия _____
Исполнитель: _____		Инициалы, фамилия _____	

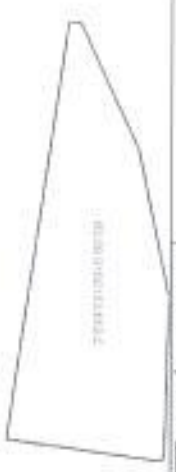
М.П.

Визитка на Единого государственного реестра недвижимости об объекте недвижимости
Сведения о части земельного участка

Земельный участок		Идентификационный номер	
Лист № <u>Формат 4</u>	Видо участка <u>4:</u>	Видо участка:	Видо участка <u>нижний</u>
<u>12.02.2020</u> № <u>99/2020/312620351</u>		<u>63:09:0102153:052</u>	
Кадастровый номер:		Учётный номер части: <u>63:09:0102153:052/1</u>	
Иван (очерк, схема) части земельного участка			
Масштаб 1: <u>любое</u> ориентир	Условные обозначения		
Государственный реестр недвижимости	наименование территории	подпись	инициалы, фамилия
		<u>М.П.</u>	

Вариант из Единого государственного реестра недвижимости об объекте недвижимости
 Сведения о части земельного участка

Земельный участок			
Лист № <u>Рисунок 4</u>	Всего листов рисунка <u>4</u>	Всего листов	Всего листов подписей
(на обороте рисунка)			
11.02.2020 № 99/2020/312620351			
Кадастровый номер:	63-09-0102153-652		

План (срезок, севен) части земельного участка	Учётный номер части 63-09-0102153-652/2
	
Масштаб: 1:_____	Условные обозначения:

Государственный реестр недвижимости	подпись	ФГИС ЕДРН
подпись и наименование должности	подпись	инициалы, фамилия

М.П.

Баланс на Единого государственного реестра недвижимости об объеме задолженности
Счетами о членстве владельцев участка

Безналичный счетчик		Информация о заявителе		Информация о заявителе			
Лист №	Листов 4.2	Всего страниц страниц 4.2	Всего страниц:	Всего страниц страниц:			
12.02.2020 № 99/2020/312620351		63-09-0102153-652					
Категория земельного участка:							
Сведения о кадастровых номерах границ участка (участка) земельного участка							
Участки номер участка 1							
Счетами о членстве: МСК-63							
Зона №							
Номер по-прежнему	X	Координаты, м	Y	Одностороннее заявление на местности	4	Средства индивидуальной собственности, приобретенная владельцем земельного участка, м	5
1	2						
7	426335.11		131567.81	629002000000		0.1	0.1
7	426335.11		131567.81	629002000000		0.1	0.1
8	426326.8		1315709.9	629002000000		0.1	0.1
9	426328.19		1315710.14	629002000000		0.1	0.1
10	426327.91		1315712.08	629002000000		0.1	0.1
11	426326.54		1315711.85	629002000000		0.1	0.1
12	426325.25		1315720.69	629002000000		0.1	0.1
13	426325.4		1315720.44	629002000000		0.1	0.1
14	426324.71		1315711.61	629002000000		0.1	0.1
15	426191.84		1315692.38	629002000000		0.1	0.1
16	426192.48		1315702.58	629002000000		0.1	0.1
17	426186.54		1315701.78	629002000000		0.1	0.1
18	426195.41		1315630.16	629002000000		0.1	0.1
19	426202.39		1315640.08	629002000000		0.1	0.1
20	426195.42		1315690.66	629002000000		0.1	0.1
21	426324.88		1315705.68	629002000000		0.1	0.1

М.П.

подпись

ФИЛС.Е.П.П.

инициала, фамилия

Выводы из Единого государственного реестра недвижимости об объекте недвижимости
 Сведения о части кадастрового участка

Лист 4.2

Лист № Листа 4.2 Итого листов листа 4.2 : Итого листов: Итого листов сканов:
12.02.2020 № 99/2020/312620351 63:09:0102153-652

Номер точки	Координаты, м			Длина записи на местности	Средняя квадратическая погрешность определения координат вершинных точек граница части земельного участка, м
	X	Y	Z		
1	2	3	4		
22	426331.13	1315657.54	629002000000		5 0.1

Формат: десятичный дробный

Итого: наименование, адресности: подпись: М.П. ФГИС ЕПН инициала, фамилия

Внесены в Единый государственный реестр недвижимости об объекте недвижимости
Сведения о частях земельного участка

Земельный участок		Идентификационный номер		Идентификационный номер	
Лист №	Регистр 4.2	Идентификационный номер участка 4.2:		Регистр участка:	Регистр участка на кадастр:
12.02.2020 № 99/2020/312620351		63:09:0102143:652			
Кадастровый номер:					
Участки охранных точек границы части (частей) земельного участка					
Участки охранных точек границы					
Сведения координат: МСК-63					
Зона №	Координаты, м		Описание записей на местности		
Номер точки	X	Y	4		
1	426178.38	1315700.66	63:09:0200000		
3	426187.38	1315638.09	63:09:0200000		
4	426189.14	1315638.32	данные отсутствуют		
25	426189.14	1315638.32	данные отсутствуют		
23	426201.37	1315703.8	данные отсутствуют		
24	426201.62	1315702.11	данные отсутствуют		
25	426202.24	1315679.32	данные отсутствуют		
26	426197.69	1315656.99	данные отсутствуют		
27					
Государственный реестр недвижимости			Средняя кадастровая стоимость определения площади земельного участка, м		
полное наименование должности			подпись		
			М.П.		
			инициалы, фамилия		