

Выписка из Единого государственного реестра недвижимости об объекте недвижимости

Сведения о характеристиках объекта недвижимости

На основании запроса от 13.07.2021, поступившего на рассмотрение 13.07.2021, сообщаем, что согласно записям Единого государственного реестра недвижимости:

Раздел 1 Лист 1

Земельный участок			
вид объекта недвижимости			

Лист № 1 раздела 1	Всего листов раздела 1: 3	Всего разделов: 7	Всего листов выписки: 15
--------------------	---------------------------	-------------------	--------------------------

13.07.2021г. № КУВИ-002/2021-86899310	
Кадастровый номер:	63:09:0304060:1226
Номер кадастрового квартала:	63:09:0304060
Дата присвоения кадастрового номера:	31.12.2019

Ранее присвоенный государственный учетный номер:	Условный номер :ЗУ1
Местоположение:	Местоположение установлено относительно ориентира, расположенного в границах участка. Почтовый адрес ориентира: Российская Федерация, Самарская область, городской округ Тольятти, г. Тольятти, ул. Банькина, земельный участок № 15.
Площадь:	22324 +/- 52
Кадастровая стоимость, руб.:	71682587.24
Кадастровые номера расположенных в пределах земельного участка объектов недвижимости:	данные отсутствуют
Кадастровые номера объектов недвижимости, из которых образован объект недвижимости:	данные отсутствуют
Кадастровые номера образованных объектов недвижимости:	данные отсутствуют
Категория земель:	Земли населенных пунктов
Виды разрешенного использования:	гостиничное обслуживание (4.7)
Сведения о кадастровом инженере:	данные отсутствуют
Сведения о лесах, водных объектах и об иных природных объектах, расположенных в пределах земельного участка:	данные отсутствуют
Сведения о том, что земельный участок полностью расположен в границах зоны с особыми условиями использования территории, территории объекта культурного наследия, публичного сервитута:	данные отсутствуют
Сведения о том, что земельный участок расположен в границах особой экономической зоны, территории опережающего социально-экономического развития, зоны территориального развития в Российской Федерации, игровой зоны:	данные отсутствуют

полное наименование должности	подпись	инициалы, фамилия
-------------------------------	---------	-------------------

М.П.

Земельный участок			
вид объекта недвижимости			
Лист № 2 раздела 1	Всего листов раздела 1: 3	Всего разделов: 7	Всего листов выписки: 15
13.07.2021г. № КУВИ-002/2021-86899310			
Кадастровый номер:		63:09:0304060:1226	
Сведения о том, что земельный участок расположен в границах особо охраняемой природной территории, охотничьих угодий, лесничеств:	данные отсутствуют		
Сведения о результатах проведения государственного земельного надзора:	данные отсутствуют		
Сведения о расположении земельного участка в границах территории, в отношении которой утвержден проект межевания территории:	данные отсутствуют		
Условный номер земельного участка:	данные отсутствуют		
Сведения о принятии акта и (или) заключении договора, предусматривающих предоставление в соответствии с земельным законодательством исполнительным органом государственным органом власти или органом местного самоуправления, находящегося в государственной или муниципальной собственности земельного участка для строительства наемного дома социального использования или наемного дома коммерческого использования:	данные отсутствуют		
Сведения о том, что земельный участок или земельные участки образованы на основании решения об изъятии земельного участка и (или) расположенного на нем объекта недвижимости для государственных или муниципальных нужд:	данные отсутствуют		
Сведения о том, что земельный участок образован из земель или земельного участка, государственная собственность на которые не разграничена:	данные отсутствуют		
Сведения о наличии земельного спора о местоположении границ земельных участков:	данные отсутствуют		
Статус записи об объекте недвижимости:	Сведения об объекте недвижимости имеют статус "актуальные"		
Особые отметки:	Сведения об ограничениях права на объект недвижимости, обременениях данного объекта, не зарегистрированных в реестре прав, ограничений прав и обременений недвижимого имущества: вид ограничения (обременения): ограничения прав на земельный участок, предусмотренные статьями 56, 56.1 Земельного кодекса Российской Федерации; срок действия: с 26.12.2019; реквизиты документа-основания: - от 24.12.2008 № 1059. вид ограничения (обременения): прочие ограничения прав и обременения объекта недвижимости; срок действия не установлен. вид ограничения (обременения): ограничения прав на земельный участок, предусмотренные статьями 56, 56.1 Земельного кодекса Российской Федерации; срок действия: с 26.12.2019; реквизиты документа-основания: карта план объекта землеустройства от 14.11.2016 № б/н выдан: Кадастровый		
полное наименование должности	подпись	инициалы, фамилия	

М.П.

Земельный участок			
вид объекта недвижимости			
Лист № 3 раздела 1	Всего листов раздела 1: 3	Всего разделов: 7	Всего листов выписки: 15
13.07.2021г. № КУВИ-002/2021-86899310			
Кадастровый номер:		63:09:0304060:1226	
		инженер Рыжова Ю.А.. вид ограничения (обременения): ограничения прав на земельный участок, предусмотренные статьями 56, 56.1 Земельного кодекса Российской Федерации; срок действия: с 26.12.2019; реквизиты документа-основания: решение думы городского округа Тольятти от 22.11.2017 № 1592 выдан: Дума городского округа Тольятти. Сведения, необходимые для заполнения раздела: 2 - Сведения о зарегистрированных правах, отсутствуют.	
Получатель выписки:		Ренц Николай Альфредович, действующий(ая) на основании документа "Доверенность" Администрация городского округа Тольятти	

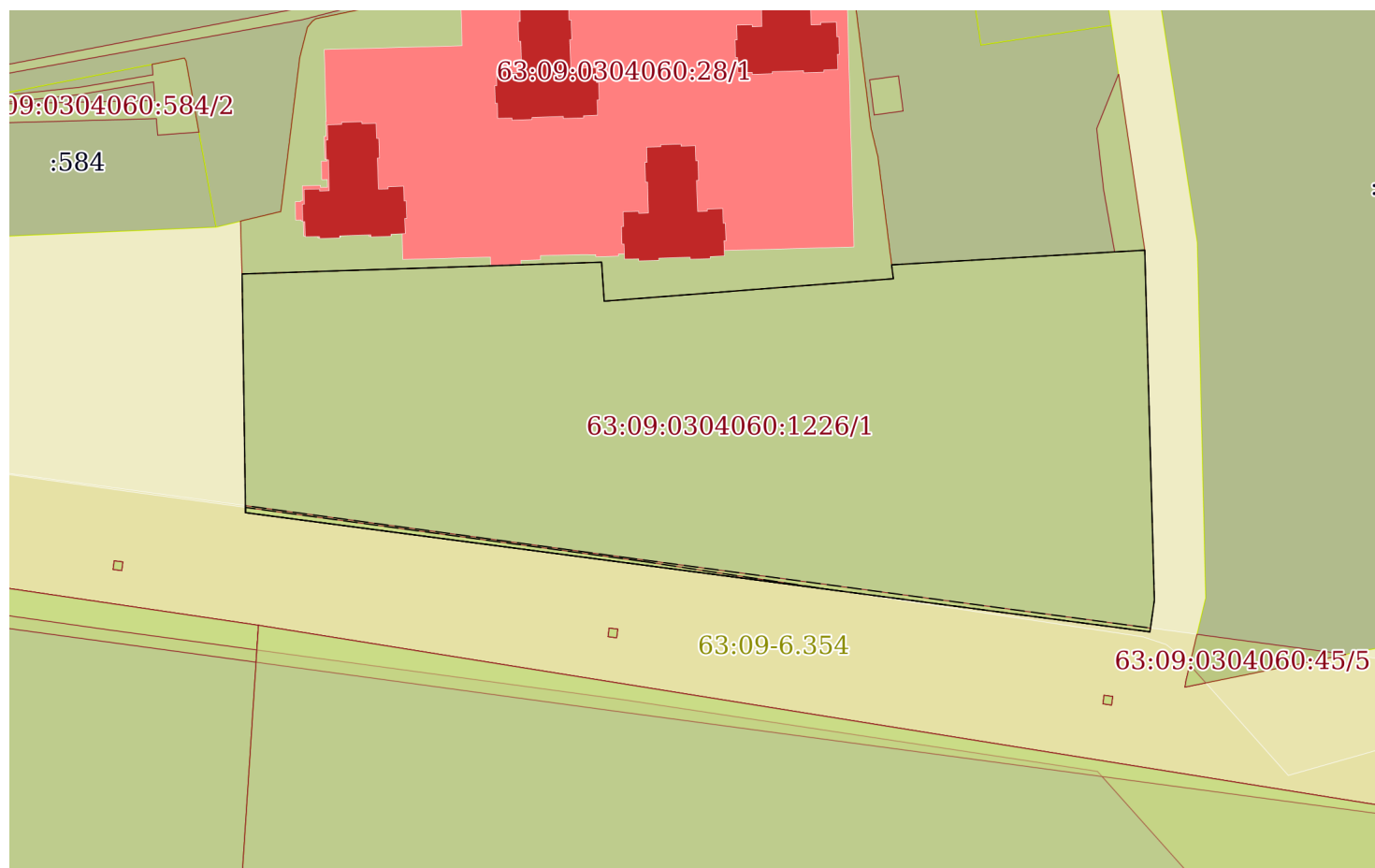
полное наименование должности	подпись	инициалы, фамилия

М.П.

Выписка из Единого государственного реестра недвижимости об объекте недвижимости
 Описание местоположения земельного участка

Земельный участок			
вид объекта недвижимости			
Лист № 1 раздела 3	Всего листов раздела 3: 1	Всего разделов: 7	Всего листов выписки: 15
13.07.2021г. № КУВИ-002/2021-86899310			
Кадастровый номер:		63:09:0304060:1226	

План (чертеж, схема) земельного участка



Масштаб 1:2000

Условные обозначения:

полное наименование должности	подпись	инициалы, фамилия

М.П.

Выписка из Единого государственного реестра недвижимости об объекте недвижимости

Описание местоположения земельного участка

Земельный участок			
вид объекта недвижимости			
Лист № 1 раздела 3.1	Всего листов раздела 3.1: 1	Всего разделов: 7	Всего листов выписки: 15
13.07.2021г. № КУВИ-002/2021-86899310			
Кадастровый номер:		63:09:0304060:1226	

Описание местоположения границ земельного участка							
№ п/п	Номер точки		Дирекционный угол	Горизонтальное проложение, м	Описание закрепления на местности	Кадастровые номера смежных участков	Сведения об адресах правообладателей смежных земельных участков
	начальная	конечная					
1	2	3	4	5	6	7	8
1	1.1.1	1.1.2	88°7.6`	103.09	данные отсутствуют	63:09:0304060:28	данные отсутствуют
2	1.1.2	1.1.3	176°9.5`	11.2	данные отсутствуют	63:09:0304060:28	данные отсутствуют
3	1.1.3	1.1.4	85°33.4`	83.12	данные отсутствуют	63:09:0304060:28	данные отсутствуют
4	1.1.4	1.1.5	352°49.3`	4.0	данные отсутствуют	63:09:0304060:28	данные отсутствуют
5	1.1.5	1.1.6	86°41.2`	72.68	данные отсутствуют	63:09:0304060:527	данные отсутствуют
6	1.1.6	1.1.7	178°25.4`	100.27	данные отсутствуют	данные отсутствуют	данные отсутствуют
7	1.1.7	1.1.8	187°56.2`	9.2	данные отсутствуют	данные отсутствуют	данные отсутствуют
8	1.1.8	1.1.9	277°30.3`	261.46	данные отсутствуют	данные отсутствуют	данные отсутствуют
9	1.1.9	1.1.1	359°10.7`	68.39	данные отсутствуют	данные отсутствуют	данные отсутствуют

полное наименование должности	подпись	инициалы, фамилия
-------------------------------	---------	-------------------

М.П.

Выписка из Единого государственного реестра недвижимости об объекте недвижимости

Описание местоположения земельного участка

Земельный участок			
вид объекта недвижимости			
Лист № 1 раздела 3.2	Всего листов раздела 3.2: 1	Всего разделов: 7	Всего листов выписки: 15
13.07.2021г. № КУВИ-002/2021-86899310			
Кадастровый номер:		63:09:0304060:1226	

Сведения о характерных точках границы земельного участка				
Система координат МСК-63				
Номер точки	Координаты, м		Описание закрепления на местности	Средняя квадратичная погрешность определения координат характерных точек границ земельного участка, м
	X	Y		
1	2	3	4	5
1	420779.06	1325196.05	Закрепление отсутствует	0.1
2	420782.43	1325299.08	Закрепление отсутствует	0.1
3	420771.26	1325299.83	Закрепление отсутствует	0.1
4	420777.7	1325382.7	Закрепление отсутствует	0.1
5	420781.67	1325382.2	Закрепление отсутствует	0.1
6	420785.87	1325454.76	Закрепление отсутствует	0.1
7	420685.64	1325457.52	Закрепление отсутствует	0.1
8	420676.53	1325456.25	Закрепление отсутствует	0.1
9	420710.68	1325197.03	Закрепление отсутствует	0.1
1	420779.06	1325196.05	Закрепление отсутствует	0.1

полное наименование должности	подпись	инициалы, фамилия
-------------------------------	---------	-------------------

М.П.

Выписка из Единого государственного реестра недвижимости об объекте недвижимости
Сведения о частях земельного участка

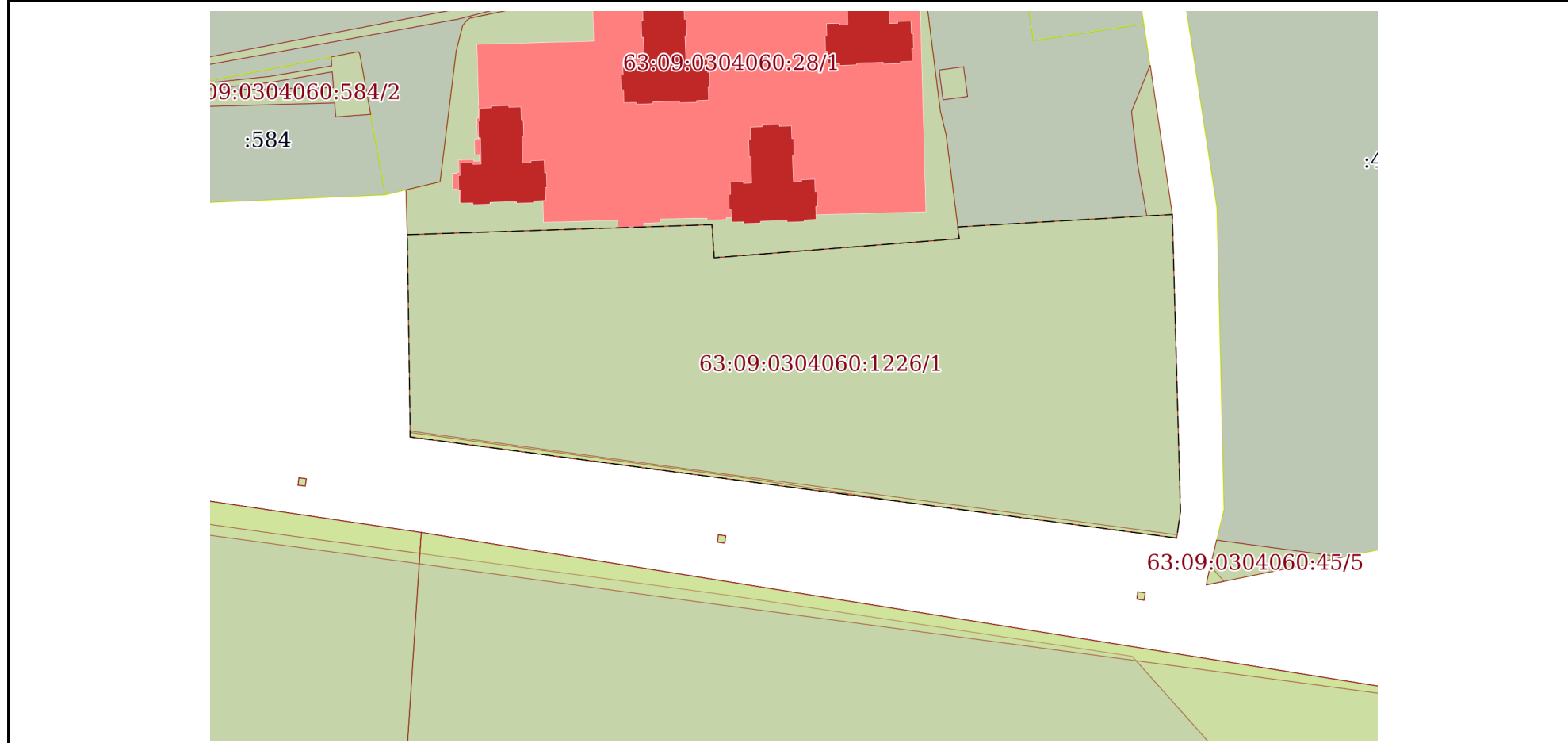
Земельный участок			
вид объекта недвижимости			

Лист № 1 раздела 4	Всего листов раздела 4: 3	Всего разделов: 7	Всего листов выписки: 15
--------------------	---------------------------	-------------------	--------------------------

13.07.2021г. № КУВИ-002/2021-86899310

Кадастровый номер: 63:09:0304060:1226

План (чертеж, схема) части земельного участка Учетный номер части: 63:09:0304060:1226/1



Масштаб 1:2000 Условные обозначения:

полное наименование должности	подпись	инициалы, фамилия
-------------------------------	---------	-------------------

М.П.

Земельный участок

вид объекта недвижимости

Лист № 2 раздела 4

Всего листов раздела 4: 3

Всего разделов: 7

Всего листов выписки: 15

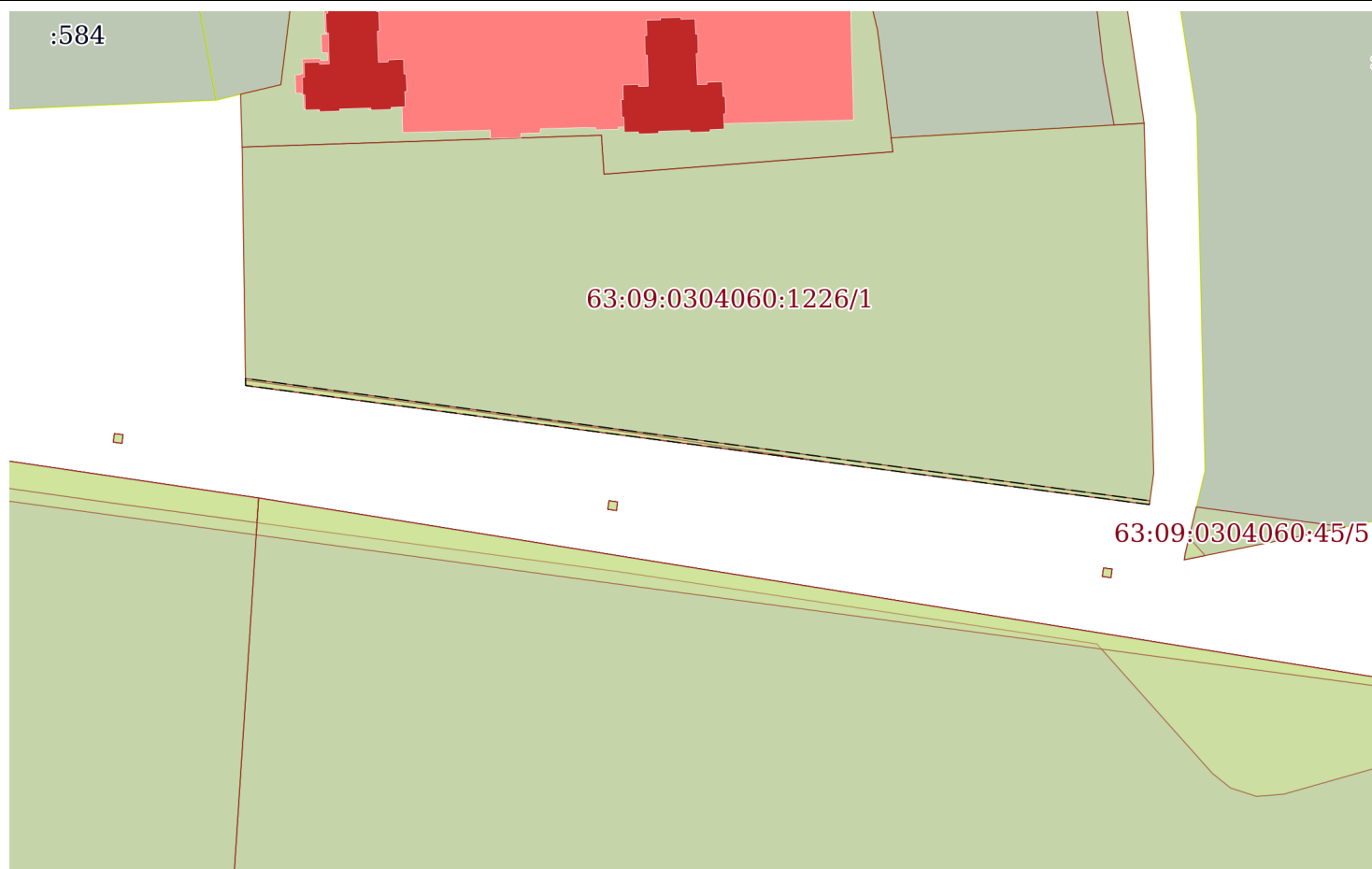
13.07.2021г. № КУВИ-002/2021-86899310

Кадастровый номер:

63:09:0304060:1226

План (чертеж, схема) части земельного участка

Учетный номер части: 63:09:0304060:1226/2



Масштаб 1:2000

Условные обозначения:

полное наименование должности

подпись

инициалы, фамилия

М.П.

Земельный участок
вид объекта недвижимости

Лист № 3 раздела 4

Всего листов раздела 4: 3

Всего разделов: 7

Всего листов выписки: 15

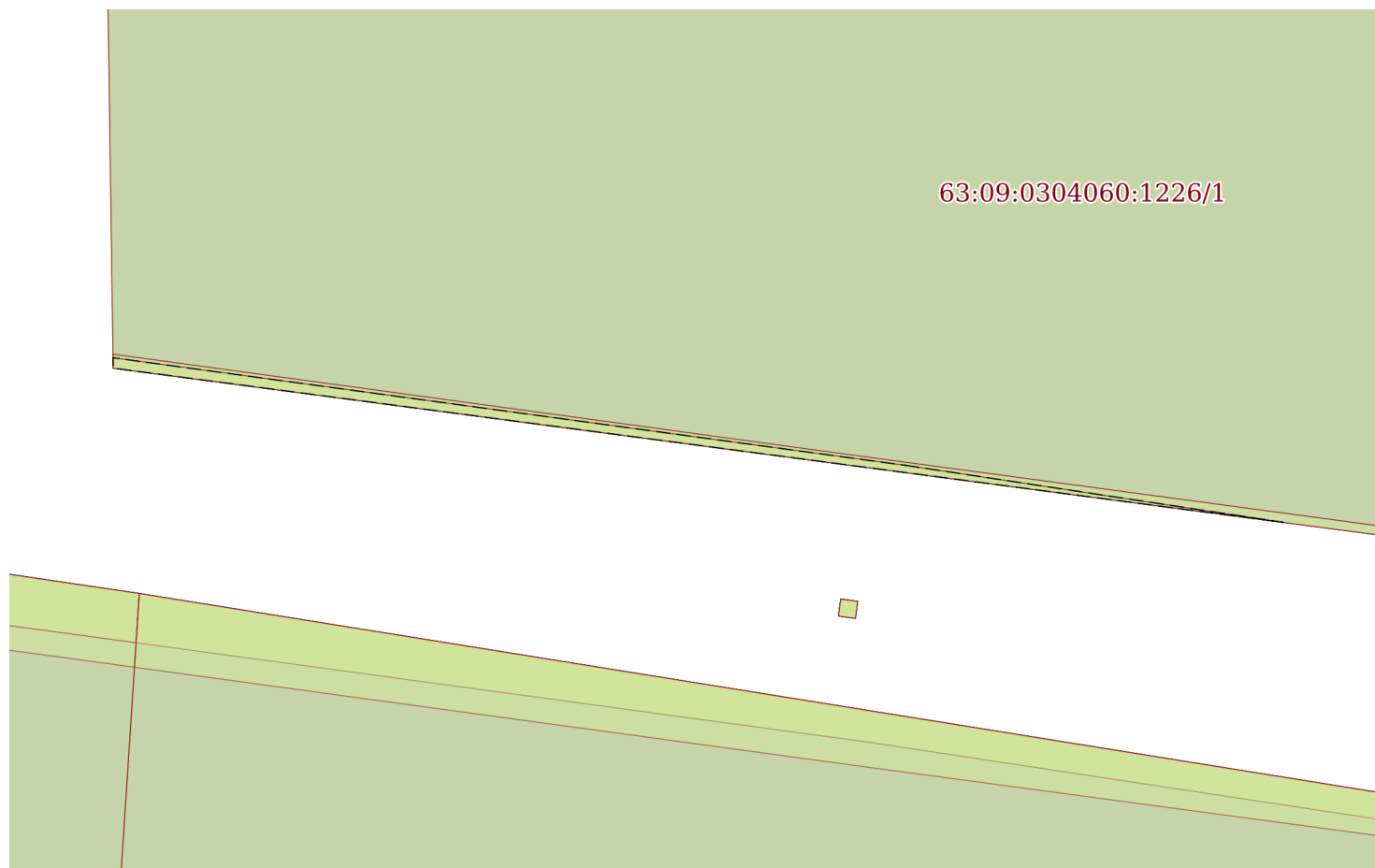
13.07.2021г. № КУВИ-002/2021-86899310

Кадастровый номер:

63:09:0304060:1226

План (чертеж, схема) части земельного участка

Учетный номер части: 63:09:0304060:1226/3



Масштаб 1:1000

Условные обозначения:

полное наименование должности

подпись

инициалы, фамилия

М.П.

Выписка из Единого государственного реестра недвижимости об объекте недвижимости
Сведения о частях земельного участка

Земельный участок			
вид объекта недвижимости			
Лист № 1 раздела 4.1	Всего листов раздела 4.1: 3	Всего разделов: 7	Всего листов выписки: 15
13.07.2021г. № КУВИ-002/2021-86899310			
Кадастровый номер:		63:09:0304060:1226	

Учетный номер части	Площадь, м2	Содержание ограничения в использовании или ограничения права на объект недвижимости или обременения объекта недвижимости
1	2	3
63:09:0304060:1226/1	22324	вид ограничения (обременения): прочие ограничения прав и обременения объекта недвижимости; Срок действия: не установлен; Содержание ограничения (обременения): участок ограничен в использовании в виде выполнения обязательств по соблюдению установленных норм и правил в охранных зонах и коридорах инженерных коммуникаций, в охранной зоне объектов электросетевого хозяйства, в третьем поясе зоны санитарной охраны источников водоснабжения.
63:09:0304060:1226/2	384	вид ограничения (обременения): ограничения прав на земельный участок, предусмотренные статьями 56, 56.1 Земельного кодекса Российской Федерации; Срок действия: с 2019-12-26; реквизиты документа-основания: карта план объекта землеустройства от 14.11.2016 № б/н выдан: Кадастровый инженер Рыжова Ю.А.; Содержание ограничения (обременения): Содержание ограничений использования объектов недвижимости в границах зоны с особыми условиями использования территорий - указаны в Постановлении Правительства Российской Федерации № 160 от 24.02.2009 г. "О порядке установления охранных зон объектов электросетевого хозяйства и особых условий использования земельных участков, расположенных в границах таких зон"; Реестровый номер границы: 63.09.2.25
63:09:0304060:1226/3	171	вид ограничения (обременения): ограничения прав на земельный участок, предусмотренные статьями 56, 56.1 Земельного кодекса Российской Федерации; Срок действия: с 2019-12-26; реквизиты документа-основания: решение думы городского округа Тольятти от 22.11.2017 № 1592 выдан: Дума городского округа Тольятти; Содержание ограничения (обременения): В охранных зонах запрещается осуществлять любые действия, которые могут нарушить безопасную работу объектов электросетевого хозяйства, в том числе привести к их повреждению или уничтожению, и (или) повлечь причинение вреда жизни, здоровью граждан и имуществу физических или юридических лиц, а также повлечь нанесение экологического ущерба и возникновение пожаров, в том числе: -набрасывать на провода и опоры воздушных линий электропередачи посторонние предметы, а также подниматься на опоры воздушных линий электропередачи; -размещать любые объекты и предметы (материалы) в пределах созданных в соответствии с требованиями нормативных технических документов проходов и подъездов для доступа к объектам электросетевого хозяйства, а также проводить любые работы и возводить сооружения, которые могут препятствовать доступу к объектам электросетевого хозяйства, без создания необходимых для такого доступа проходов и подъездов; -размещать свалки; -производить работы ударными механизмами, сбрасывать тяжести массой свыше 5 тонн, производить сброс и слив едких и коррозионных веществ и ГСМ. В охранных зонах, установленных для объектов электросетевого хозяйства напряжением свыше 1 000 вольт, запрещается: -складировать или размещать хранилища любых, в том числе ГСМ; -размещать детские и спортивные площадки, стадионы, рынки, торговые точки, полевые станы, загоны для скота, гаражи и стоянки всех видов машин и механизмов, за исключением гаражей-стоянок автомобилей, принадлежащих физическим лицам, проводить любые мероприятия, связанные с большим скоплением людей, не занятых выполнением разрешённых в установленном порядке работ; -использовать (запускать) любые летательные аппараты, в том числе воздушных змеев, спортивные модели летательных аппаратов; -бросать якоря с судов и осуществлять их проход с отданными якорями, цепями, лотами, волокушами и тралами; -осуществлять проход судов с поднятыми стрелами кранов и других механизмов. В пределах охранных зон без письменного решения о согласовании сетевых организаций юридическим и физическим лицам

полное наименование должности	подпись	инициалы, фамилия
-------------------------------	---------	-------------------

М.П.

Земельный участок			
вид объекта недвижимости			
Лист № 2 раздела 4.1	Всего листов раздела 4.1: 3	Всего разделов: 7	Всего листов выписки: 15

13.07.2021г. № КУВИ-002/2021-86899310

Кадастровый номер:

63:09:0304060:1226

		<p>запрещаются: -строительство, капитальный ремонт, реконструкция или снос зданий и сооружений; -горные, взрывные, мелиоративные работы, в том числе связанные с временным затоплением земель; -посадка и вырубка деревьев и кустарников; -дноуглубительные, землечерпальные и погрузочно-разгрузочные работы, добыча рыбы, других водных животных и растений придонными орудиями лова, устройство водопоев, колка и заготовка льда; -проход судов, у которых расстояние по вертикали от верхнего крайнего габарита с грузом или без груза до нижней точки провеса проводов переходов воздушных линий электропередачи через водоёмы менее минимально допустимого расстояния, в том числе с учётом максимального уровня подъёма воды при паводке; -проезд машин и механизмов, имеющих общую высоту с грузом или без груза от поверхности дороги более 4,5 метра; -земляные работы на глубине более 0,3 метра (на вспахиваемых землях на глубине более 0,45 метра), а также планировка грунта; -полив сельскохозяйственных культур в случае, если высота струи воды может составить свыше 3 метров; -полевые сельскохозяйственные работы с применением сельскохозяйственных машин и оборудования высотой более 4 метров или полевые сельскохозяйственные работы, связанные с вспашкой земли. В охранных зонах, установленных для объектов электросетевого хозяйства напряжением до 1 000 вольт, без письменного решения о согласовании сетевых организаций запрещается: -размещать детские и спортивные площадки, стадионы, рынки, торговые точки, полевые станы, загоны для скота, гаражи и стоянки всех видов машин и механизмов; -складировать или размещать хранилища любых, в том числе горюче-смазочных, материалов; -устраивать причалы для стоянки судов, барж и плавучих кранов, бросать якоря с судов и осуществлять их проход с отданными якорями, цепями, лотами, волокушами и тралами.; Реестровый номер границы: 63.09.2.297</p>
Весь		<p>вид ограничения (обременения): ограничения прав на земельный участок, предусмотренные статьями 56, 56.1 Земельного кодекса Российской Федерации; Срок действия: с 2019-12-26; реквизиты документа-основания: - от 24.12.2008 № 1059; Содержание ограничения (обременения): 1. Основной целью создания и обеспечения режима в зоне санитарной охраны источников водоснабжения (далее - ЗСО) является санитарная охрана от загрязнения источников водоснабжения, а также территорий, на которых они расположены.2. Ограничения использования земельных участков и объектов капитального строительства на территории санитарных, защитных и санитарно-защитных зон источников водоснабжения определяются режимами использования земельных участков и объектов капитального строительства, устанавливаемыми в соответствии с законодательством Российской Федерации, в том числе с Федеральным законом от 30.03.1999 №52-ФЗ «О санитарно-эпидемиологическом благополучии населения».3. Содержание указанного режима определено санитарно-эпидемиологическими правилами и нормативами СанПиН 2.1.4.1110-02 «Зоны санитарной охраны источников водоснабжения и водопроводов питьевого назначения».4. В соответствии с СанПиН 2.1.4.1110-02 территория первого пояса ЗСО должна быть спланирована для отвода поверхностного стока за её пределы, озеленена, ограждена и обеспечена охраной. Дорожки к сооружениям должны иметь твёрдое покрытие. Не допускается:- посадка высокоствольных деревьев;- все виды строительства, не имеющие непосредственного отношения к эксплуатации, реконструкции и расширению водопроводных сооружений, в том числе прокладка трубопроводов различного назначения;- размещение жилых и хозяйственно-бытовых зданий, проживание людей.На территории первого пояса здания должны быть оборудованы канализацией с отведением сточных вод в ближайшую систему бытовой или производственной канализации или на местные станции очистных сооружений, расположенные за пределами первого пояса зон санитарной охраны с учётом санитарного режима на территории второго пояса. 5. В пределах второго и третьего поясов зоны санитарной охраны подземных источников водоснабжения запрещается:- закачка отработанных вод в подземные горизонты;- подземное складирование твёрдых отходов;- разработка недр земли;- размещение складов горюче-смазочных материалов, ядохимикатов и минеральных удобрений, накопителей промстоков,</p>

полное наименование должности	подпись	инициалы, фамилия

М.П.

Земельный участок			
вид объекта недвижимости			
Лист № 3 раздела 4.1	Всего листов раздела 4.1: 3	Всего разделов: 7	Всего листов выписки: 15
13.07.2021г. № КУВИ-002/2021-86899310			
Кадастровый номер:		63:09:0304060:1226	
		<p>шламохранилищ и других объектов, обуславливающих опасность химического загрязнения подземных вод (размещение таких объектов допускается в пределах третьего пояса ЗСО только при использовании защищённых подземных вод, при условии выполнения специальных мероприятий по защите водоносного горизонта от загрязнения при наличии санитарно-эпидемиологического заключения центра государственного санитарно-эпидемиологического надзора, выданного с учётом заключения органов геологического контроля).6. Кроме ограничений, указанных в части 5 настоящей статьи, в пределах второго пояса зоны санитарной охраны подземных источников водоснабжения также запрещается:- размещение кладбищ, скотомогильников, полей ассенизации, полей фильтрации, навозохранилищ, силосных траншей, животноводческих и птицеводческих предприятий и других объектов, обуславливающих опасность микробного загрязнения подземных вод;- применение удобрений и ядохимикатов;- рубка леса главного пользования и реконструкции.; Реестровый номер границы: 63.09.2.281</p>	

полное наименование должности	подпись	инициалы, фамилия

М.П.

Выписка из Единого государственного реестра недвижимости об объекте недвижимости
Сведения о частях земельного участка

Земельный участок			
вид объекта недвижимости			
Лист № 1 раздела 4.2	Всего листов раздела 4.2: 3	Всего разделов: 7	Всего листов выписки: 15
13.07.2021г. № КУВИ-002/2021-86899310			
Кадастровый номер:		63:09:0304060:1226	

Сведения о характерных точках границы части (частей) земельного участка				
Учетный номер части: 63:09:0304060:1226/1				
Система координат МСК-63				
Номер точки	Координаты, м		Описание закрепления на местности	Средняя квадратичная погрешность определения координат характерных точек границ земельного участка, м
	X	Y		
1	2	3	4	5
1	420779.06	1325196.05	Закрепление отсутствует	0.1
2	420782.43	1325299.08	Закрепление отсутствует	0.1
3	420771.26	1325299.83	Закрепление отсутствует	0.1
4	420777.7	1325382.7	Закрепление отсутствует	0.1
5	420781.67	1325382.2	Закрепление отсутствует	0.1
6	420785.87	1325454.76	Закрепление отсутствует	0.1
7	420685.64	1325457.52	Закрепление отсутствует	0.1
8	420676.53	1325456.25	Закрепление отсутствует	0.1
9	420710.68	1325197.03	Закрепление отсутствует	0.1
1	420779.06	1325196.05	Закрепление отсутствует	0.1

полное наименование должности	подпись	инициалы, фамилия

М.П.

Земельный участок				
вид объекта недвижимости				
Лист № 2 раздела 4.2	Всего листов раздела 4.2: 3		Всего разделов: 7	Всего листов выписки: 15
13.07.2021г. № КУВИ-002/2021-86899310				
Кадастровый номер:		63:09:0304060:1226		
Сведения о характерных точках границы части (частей) земельного участка				
Учетный номер части: 63:09:0304060:1226/2				
Система координат МСК-63				
Номер точки	Координаты, м		Описание закрепления на местности	Средняя квадратичная погрешность определения координат характерных точек границ земельного участка, м
	X	Y		
1	2	3	4	5
1	420697.92	1325305.24	-	0.1
2	420712.68	1325197	-	-
3	420710.68	1325197.03	Закрепление отсутствует	0.1
4	420676.53	1325456.25	Закрепление отсутствует	0.1
5	420677.6	1325456.4	-	-
1	420697.92	1325305.24	-	0.1

полное наименование должности	подпись	инициалы, фамилия
-------------------------------	---------	-------------------

М.П.

Земельный участок				
вид объекта недвижимости				
Лист № 3 раздела 4.2	Всего листов раздела 4.2: 3		Всего разделов: 7	Всего листов выписки: 15
13.07.2021г. № КУВИ-002/2021-86899310				
Кадастровый номер:		63:09:0304060:1226		
Сведения о характерных точках границы части (частей) земельного участка				
Учетный номер части: 63:09:0304060:1226/3				
Система координат МСК-63				
Номер точки	Координаты, м		Описание закрепления на местности	Средняя квадратичная погрешность определения координат характерных точек границ земельного участка, м
	X	Y		
1	2	3	4	5
1	420696.76	1325310.56	-	0.1
2	420712.17	1325197.01	-	-
3	420710.68	1325197.03	Закрепление отсутствует	0.1
4	420688.59	1325364.71	-	-
5	420696.72	1325310.86	-	0.1
1	420696.76	1325310.56	-	0.1

полное наименование должности	подпись	инициалы, фамилия
-------------------------------	---------	-------------------

М.П.