

Филиал Федерального государственного бюджетного учреждения «Федеральная кадастровая палата Федеральной службы государственной регистрации, кадастра и картографии» по Самарской области
полное наименование органа регистрации прав

Выписка из Единого государственного реестра недвижимости об объекте недвижимости

Сведения о характеристиках объекта недвижимости

На основании запроса от 29.12.2021, поступившего на рассмотрение 29.12.2021, сообщаем, что согласно записям Единого государственного реестра недвижимости:

Раздел 1 Лист 1

Земельный участок			
вид объекта недвижимости			

Лист № 1 раздела 1	Всего листов раздела 1: 5	Всего разделов: 7	Всего листов выписки: 34
--------------------	---------------------------	-------------------	--------------------------

29.12.2021г. № КУВИ-002/2021-174215948	
Кадастровый номер:	63:09:0202053:1223
Номер кадастрового квартала:	63:09:0202053
Дата присвоения кадастрового номера:	04.07.2014

Ранее присвоенный государственный учетный номер:	данные отсутствуют
Местоположение:	Российская Федерация, Самарская область, г. Тольятти
Площадь:	14536 +/- 42
Кадастровая стоимость, руб.:	14368399.92
Кадастровые номера расположенных в пределах земельного участка объектов недвижимости:	данные отсутствуют
Кадастровые номера объектов недвижимости, из которых образован объект недвижимости:	63:09:0202053:559
Кадастровые номера образованных объектов недвижимости:	данные отсутствуют
Категория земель:	Земли населенных пунктов
Виды разрешенного использования:	склады (6.9)
Сведения о кадастровом инженере:	1584, учетом изменений характеристик земельного участка с кадастровым номером 63:09:0202053:1223, а именно в связи с образованием части земельного участка, 390, 2020-07-20
Сведения о лесах, водных объектах и об иных природных объектах, расположенных в пределах земельного участка:	данные отсутствуют

полное наименование должности	подпись	инициалы, фамилия
-------------------------------	---------	-------------------

М.П.

Земельный участок			
вид объекта недвижимости			
Лист № 2 раздела 1	Всего листов раздела 1: 5	Всего разделов: 7	Всего листов выписки: 34
29.12.2021г. № КУВИ-002/2021-174215948			
Кадастровый номер:		63:09:0202053:1223	
Сведения о том, что земельный участок полностью расположен в границах зоны с особыми условиями использования территории, территории объекта культурного наследия, публичного сервитута:	<p>Земельный участок полностью расположен в границах зоны с реестровым номером 63:09-6.56 от 25.02.2014, ограничение использования земельного участка в пределах зоны: 1. Для промышленных объектов и производств, сооружений, являющихся источниками воздействия на среду обитания и здоровье человека, устанавливаются следующие ориентировочные размеры санитарно-защитных зон: - промышленные объекты и производства первого класса - 1 000 м; - промышленные объекты и производства второго класса - 500 м; - промышленные объекты и производства третьего класса - 300 м; - промышленные объекты и производства четвертого класса - 100 м; - промышленные объекты и производства пятого класса - 50 м. 2. В санитарно-защитной зоне не допускается размещать: жилую застройку, включая отдельные жилые дома, ландшафтно-рекреационные зоны, зоны отдыха, территории курортов, санаториев и домов отдыха, территории садоводческих товариществ и коттеджной застройки, коллективных или индивидуальных дачных и садово-огородных участков, а также другие территории с нормируемыми показателями качества среды обитания; спортивные сооружения, детские площадки, образовательные и детские учреждения, лечебно-профилактические и оздоровительные учреждения общего пользования. 3. В санитарно-защитной зоне и на территории объектов других отраслей промышленности не допускается размещать объекты по производству лекарственных веществ, лекарственных средств и (или) лекарственных форм, склады сырья и полупродуктов для фармацевтических предприятий; объекты пищевых отраслей промышленности, оптовые склады продовольственного сырья и пищевых продуктов, комплексы водопроводных сооружений для подготовки и хранения питьевой воды, которые могут повлиять на качество продукции. 4. Допускается размещать в границах санитарно-защитной зоны промышленного объекта или производства: - нежилые помещения для дежурного аварийного персонала, помещения для пребывания работающих по вахтовому методу (не более двух недель), здания управления, конструкторские бюро, здания административного назначения, научно-исследовательские лаборатории, поликлиники, спортивно-оздоровительные сооружения закрытого типа, бани, прачечные, объекты торговли и общественного питания, мотели, гостиницы, гаражи, площадки и сооружения для хранения общественного и индивидуального транспорта, пожарные депо, местные и транзитные коммуникации, ЛЭП, электроподстанции, нефте- и газопроводы, артезианские скважины для технического водоснабжения, водоохлаждающие сооружения для подготовки технической воды, канализационные насосные станции, сооружения оборотного водоснабжения, автозаправочные станции, станции технического обслуживания автомобилей. 5. В санитарно-защитной зоне объектов пищевых отраслей промышленности, оптовых складов продовольственного сырья и пищевой продукции, производства лекарственных веществ, лекарственных средств и (или) лекарственных форм, складов сырья и полупродуктов для фармацевтических предприятий допускается размещение новых профильных, однотипных объектов, при исключении взаимного негативного воздействия на продукцию, среду обитания и здоровье человека. 6. На территориях санитарно-защитных зон кладбищ, крематориев, зданий и сооружений похоронного назначения не разрешается строительство зданий и сооружений, не связанных с обслуживанием указанных объектов, за исключением культовых и обрядовых объектов. 7. Применительно к магистральным трубопроводам и газораспределительным сетям в настоящих Правилах застройки отображены санитарно-защитные разрывы. 8. Для газораспределительных сетей могут устанавливаться также охранные зоны. Охранная</p>		

полное наименование должности	подпись	инициалы, фамилия

М.П.

Земельный участок			
вид объекта недвижимости			
Лист № 3 раздела 1	Всего листов раздела 1: 5	Всего разделов: 7	Всего листов выписки: 34
29.12.2021г. № КУВИ-002/2021-174215948			
Кадастровый номер:		63:09:0202053:1223	
Сведения о том, что земельный участок полностью расположен в границах зоны с особыми условиями использования территории, территории объекта культурного наследия, публичного сервитута:		зона газораспределительной сети – зона с особыми условиями использования, устанавливаемая вдоль трасс газопроводов и вокруг других объектов газораспределительной сети в целях обеспечения нормальных условий её эксплуатации и исключения возможности её повреждения., вид/наименование: Ориентировочная санитарно-защитная зона, тип: Санитарно-защитная зона предприятий, сооружений и иных объектов, номер: 179, решения: 1. дата решения: 24.12.2008, номер решения: 1059 2. дата решения: 12.12.2017, номер решения: 2001, наименование ОГВ/ОМСУ: ФГБУ "ФКП Росреестра"	
Сведения о том, что земельный участок расположен в границах особой экономической зоны, территории опережающего социально-экономического развития, зоны территориального развития в Российской Федерации, игровой зоны:		данные отсутствуют	
Сведения о том, что земельный участок расположен в границах особо охраняемой природной территории, охотничьих угодий, лесничеств:		данные отсутствуют	
Сведения о результатах проведения государственного земельного надзора:		данные отсутствуют	
Сведения о расположении земельного участка в границах территории, в отношении которой утвержден проект межевания территории:		данные отсутствуют	
Условный номер земельного участка:		данные отсутствуют	
Сведения о принятии акта и (или) заключении договора, предусматривающих предоставление в соответствии с земельным законодательством исполнительным органом государственным органом власти или органом местного самоуправления, находящегося в государственной или муниципальной собственности земельного участка для строительства наемного дома социального использования или наемного дома коммерческого использования:		данные отсутствуют	
Сведения о том, что земельный участок или земельные участки образованы на основании решения об изъятии земельного участка и (или) расположенного на нем объекта недвижимости для государственных или муниципальных нужд:		данные отсутствуют	
Сведения о том, что земельный участок образован из земель или земельного участка, государственная собственность на которые не разграничена:		данные отсутствуют	
Сведения о наличии земельного спора о местоположении границ земельных участков:		данные отсутствуют	

полное наименование должности	подпись	инициалы, фамилия

М.П.

Земельный участок			
вид объекта недвижимости			
Лист № 5 раздела 1	Всего листов раздела 1: 5	Всего разделов: 7	Всего листов выписки: 34
29.12.2021г. № КУВИ-002/2021-174215948			
Кадастровый номер:	63:09:0202053:1223		
	кадастрового учета, если на него не будут зарегистрированы права. Сведения, необходимые для заполнения раздела: 2 - Сведения о зарегистрированных правах, отсутствуют.		
Получатель выписки:	Ренц Николай Альфредович, действующий(ая) на основании документа "" Администрация городского округа Тольятти		

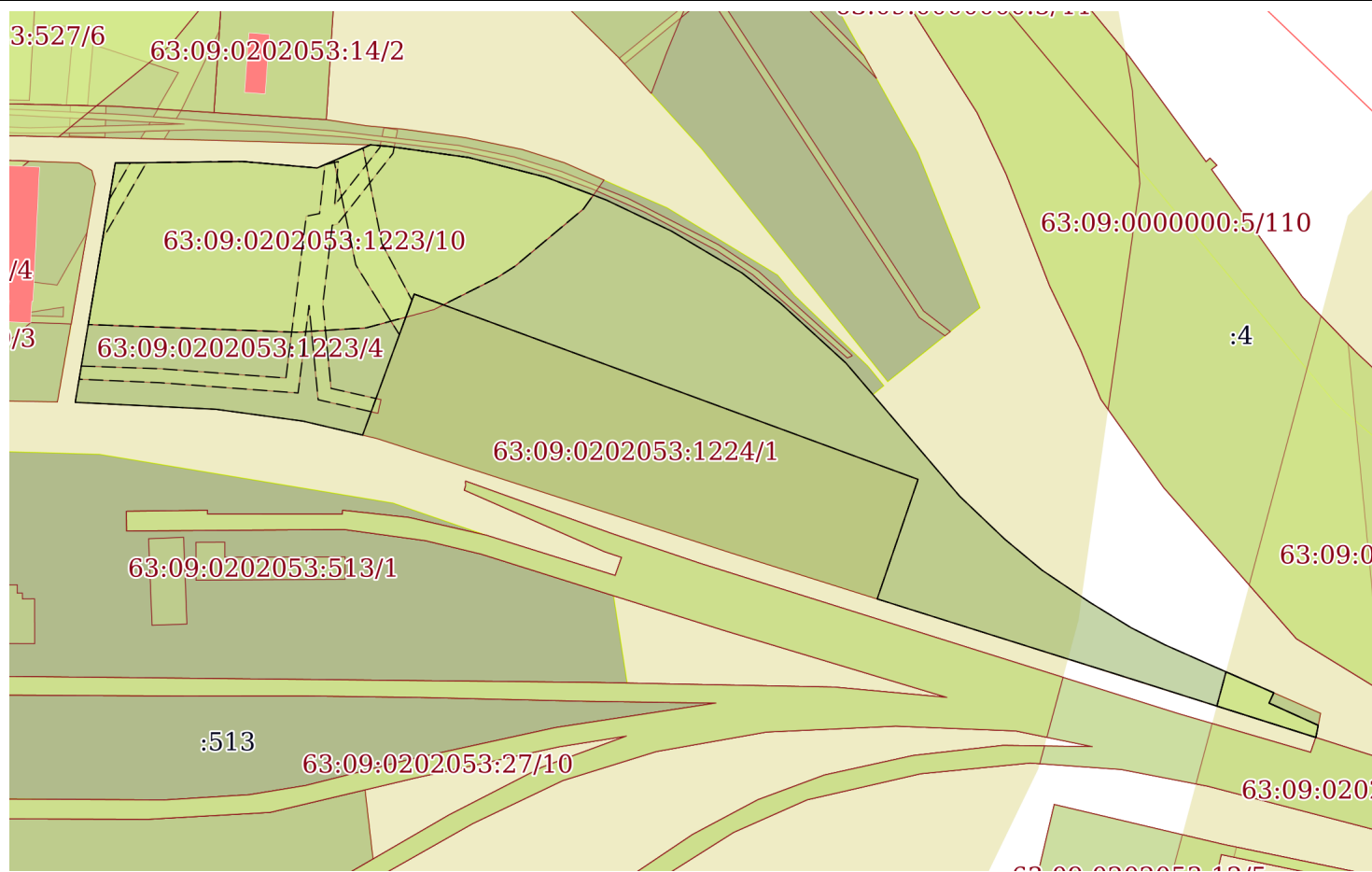
полное наименование должности	подпись	инициалы, фамилия

М.П.

Выписка из Единого государственного реестра недвижимости об объекте недвижимости
 Описание местоположения земельного участка

Земельный участок			
вид объекта недвижимости			
Лист № 1 раздела 3	Всего листов раздела 3: 1	Всего разделов: 7	Всего листов выписки: 34
29.12.2021г. № КУВИ-002/2021-174215948			
Кадастровый номер:		63:09:0202053:1223	

План (чертеж, схема) земельного участка



Масштаб 1:2000

Условные обозначения:

полное наименование должности	подпись	инициалы, фамилия

М.П.

Выписка из Единого государственного реестра недвижимости об объекте недвижимости

Описание местоположения земельного участка

Земельный участок			
вид объекта недвижимости			

Лист № 1 раздела 3.1	Всего листов раздела 3.1: 2	Всего разделов: 7	Всего листов выписки: 34
----------------------	-----------------------------	-------------------	--------------------------

29.12.2021г. № КУВИ-002/2021-174215948

Кадастровый номер: 63:09:0202053:1223

Описание местоположения границ земельного участка

№ п/п	Номер точки		Дирекционный угол	Горизонтальное проложение, м	Описание закрепления на местности	Кадастровые номера смежных участков	Сведения об адресах правообладателей смежных земельных участков
	начальн ая	конечн ая					
1	2	3	4	5	6	7	8
1	1.1.1	1.1.2	89°17.6`	36.49	данные отсутствуют	данные отсутствуют	данные отсутствуют
2	1.1.2	1.1.3	94°58.5`	21.56	данные отсутствуют	данные отсутствуют	данные отсутствуют
3	1.1.3	1.1.4	66°34.6`	16.73	данные отсутствуют	данные отсутствуют	данные отсутствуют
4	1.1.4	1.1.5	95°14.3`	5.91	данные отсутствуют	63:09:0202053:563	данные отсутствуют
5	1.1.5	1.1.6	97°56.3`	22.52	данные отсутствуют	63:09:0202053:563	данные отсутствуют
6	1.1.6	1.1.7	104°16.4`	22.92	данные отсутствуют	63:09:0202053:563	данные отсутствуют
7	1.1.7	1.1.8	110°43.1`	18.49	данные отсутствуют	63:09:0202053:563	данные отсутствуют
8	1.1.8	1.1.9	115°28.5`	20.69	данные отсутствуют	63:09:0202053:563	данные отсутствуют
9	1.1.9	1.1.10	120°39.6`	23.61	данные отсутствуют	63:09:0202053:563	данные отсутствуют
10	1.1.10	1.1.11	128°11.2`	14.01	данные отсутствуют	63:09:0202053:563	данные отсутствуют
11	1.1.11	1.1.12	132°22.7`	25.5	данные отсутствуют	63:09:0202053:563	данные отсутствуют
12	1.1.12	1.1.13	139°28.7`	50.34	данные отсутствуют	данные отсутствуют	данные отсутствуют
13	1.1.13	1.1.14	133°34.4`	17.9	данные отсутствуют	данные отсутствуют	данные отсутствуют
14	1.1.14	1.1.15	129°43.9`	13.86	данные отсутствуют	данные отсутствуют	данные отсутствуют
15	1.1.15	1.1.16	123°55.3`	16.45	данные отсутствуют	данные отсутствуют	данные отсутствуют
16	1.1.16	1.1.17	121°33.1`	14.05	данные отсутствуют	данные отсутствуют	данные отсутствуют
17	1.1.17	1.1.18	116°51.0`	10.78	данные отсутствуют	данные отсутствуют	данные отсутствуют
18	1.1.18	1.1.19	113°52.4`	15.81	данные отсутствуют	данные отсутствуют	данные отсутствуют
19	1.1.19	1.1.20	113°40.1`	18.41	данные отсутствуют	данные отсутствуют	данные отсутствуют
20	1.1.20	1.1.21	204°45.1`	3.25	данные отсутствуют	63:09:0202053:1225	данные отсутствуют
21	1.1.21	1.1.22	114°20.0`	15.51	данные отсутствуют	63:09:0202053:1225	данные отсутствуют
22	1.1.22	1.1.23	191°12.9`	3.55	данные отсутствуют	данные отсутствуют	данные отсутствуют
23	1.1.23	1.1.24	287°35.2`	55.77	данные отсутствуют	данные отсутствуют	данные отсутствуют
24	1.1.23	1.1.23			данные отсутствуют	63:09:0202053:27	адрес отсутствует
25	1.1.24	1.1.25	287°27.6`	58.73	данные отсутствуют	данные отсутствуют	данные отсутствуют

полное наименование должности	подпись	инициалы, фамилия
-------------------------------	---------	-------------------

М.П.

Земельный участок							
вид объекта недвижимости							
Лист № 2 раздела 3.1		Всего листов раздела 3.1: 2		Всего разделов: 7		Всего листов выписки: 34	
29.12.2021г. № КУВИ-002/2021-174215948							
Кадастровый номер:				63:09:0202053:1223			
26	1.1.25	1.1.26	287°28.1`	17.62	данные отсутствуют	данные отсутствуют	данные отсутствуют
27	1.1.26	1.1.27	18°53.1`	36.27	данные отсутствуют	63:09:0202053:1224	данные отсутствуют
28	1.1.27	1.1.28	290°10.6`	154.18	данные отсутствуют	63:09:0202053:1224	данные отсутствуют
29	1.1.28	1.1.29	200°6.8`	43.1	данные отсутствуют	63:09:0202053:1224	данные отсутствуют
30	1.1.29	1.1.30	283°10.9`	17.54	данные отсутствуют	данные отсутствуют	данные отсутствуют
31	1.1.30	1.1.31	277°45.1`	25.21	данные отсутствуют	данные отсутствуют	данные отсутствуют
32	1.1.31	1.1.32	272°49.7`	40.54	данные отсутствуют	данные отсутствуют	данные отсутствуют
33	1.1.32	1.1.1	9°30.7`	69.65	данные отсутствуют	данные отсутствуют	данные отсутствуют

полное наименование должности	подпись	инициалы, фамилия

М.П.

Выписка из Единого государственного реестра недвижимости об объекте недвижимости

Описание местоположения земельного участка

Земельный участок			
вид объекта недвижимости			
Лист № 1 раздела 3.2	Всего листов раздела 3.2: 2	Всего разделов: 7	Всего листов выписки: 34
29.12.2021г. № КУВИ-002/2021-174215948			
Кадастровый номер:		63:09:0202053:1223	

Сведения о характерных точках границы земельного участка				
Система координат 63.1				
Номер точки	Координаты, м		Описание закрепления на местности	Средняя квадратичная погрешность определения координат характерных точек границ земельного участка, м
	X	Y		
1	2	3	4	5
1	419329.24	1330961.74	Закрепление отсутствует	0.1
2	419329.69	1330998.23	Закрепление отсутствует	0.1
3	419327.82	1331019.71	Закрепление отсутствует	0.1
4	419334.47	1331035.06	Закрепление отсутствует	0.1
5	419333.93	1331040.95	Закрепление отсутствует	0.1
6	419330.82	1331063.25	Закрепление отсутствует	0.1
7	419325.17	1331085.46	Закрепление отсутствует	0.1
8	419318.63	1331102.75	Закрепление отсутствует	0.1
9	419309.73	1331121.43	Закрепление отсутствует	0.1
10	419297.69	1331141.74	Закрепление отсутствует	0.1
11	419289.03	1331152.75	Закрепление отсутствует	0.1
12	419271.84	1331171.59	Закрепление отсутствует	0.1
13	419233.57	1331204.3	Закрепление отсутствует	0.1
14	419221.23	1331217.27	Закрепление отсутствует	0.1
15	419212.37	1331227.93	Закрепление отсутствует	0.1
16	419203.19	1331241.58	Закрепление отсутствует	0.1
17	419195.84	1331253.55	Закрепление отсутствует	0.1
18	419190.97	1331263.17	Закрепление отсутствует	0.1
19	419184.57	1331277.63	Закрепление отсутствует	0.1
20	419177.18	1331294.49	Закрепление отсутствует	0.1
21	419174.23	1331293.13	Закрепление отсутствует	0.1
22	419167.84	1331307.26	Закрепление отсутствует	0.1
23	419164.36	1331306.57	Закрепление отсутствует	0.1
24	419181.21	1331253.41	Закрепление отсутствует	0.1

полное наименование должности	подпись	инициалы, фамилия

М.П.

Земельный участок				
вид объекта недвижимости				
Лист № 2 раздела 3.2	Всего листов раздела 3.2: 2		Всего разделов: 7	Всего листов выписки: 34
29.12.2021г. № КУВИ-002/2021-174215948				
Кадастровый номер:			63:09:0202053:1223	
25	419198.83	1331197.39	Закрепление отсутствует	0.1
26	419204.12	1331180.58	Закрепление отсутствует	0.1
27	419238.44	1331192.32	Закрепление отсутствует	0.1
28	419291.62	1331047.6	Закрепление отсутствует	0.1
29	419251.15	1331032.78	Закрепление отсутствует	0.1
30	419255.15	1331015.7	Закрепление отсутствует	0.1
31	419258.55	1330990.72	Закрепление отсутствует	0.1
32	419260.55	1330950.23	Закрепление отсутствует	0.1
1	419329.24	1330961.74	Закрепление отсутствует	0.1

полное наименование должности	подпись	инициалы, фамилия

М.П.

Выписка из Единого государственного реестра недвижимости об объекте недвижимости
Сведения о частях земельного участка

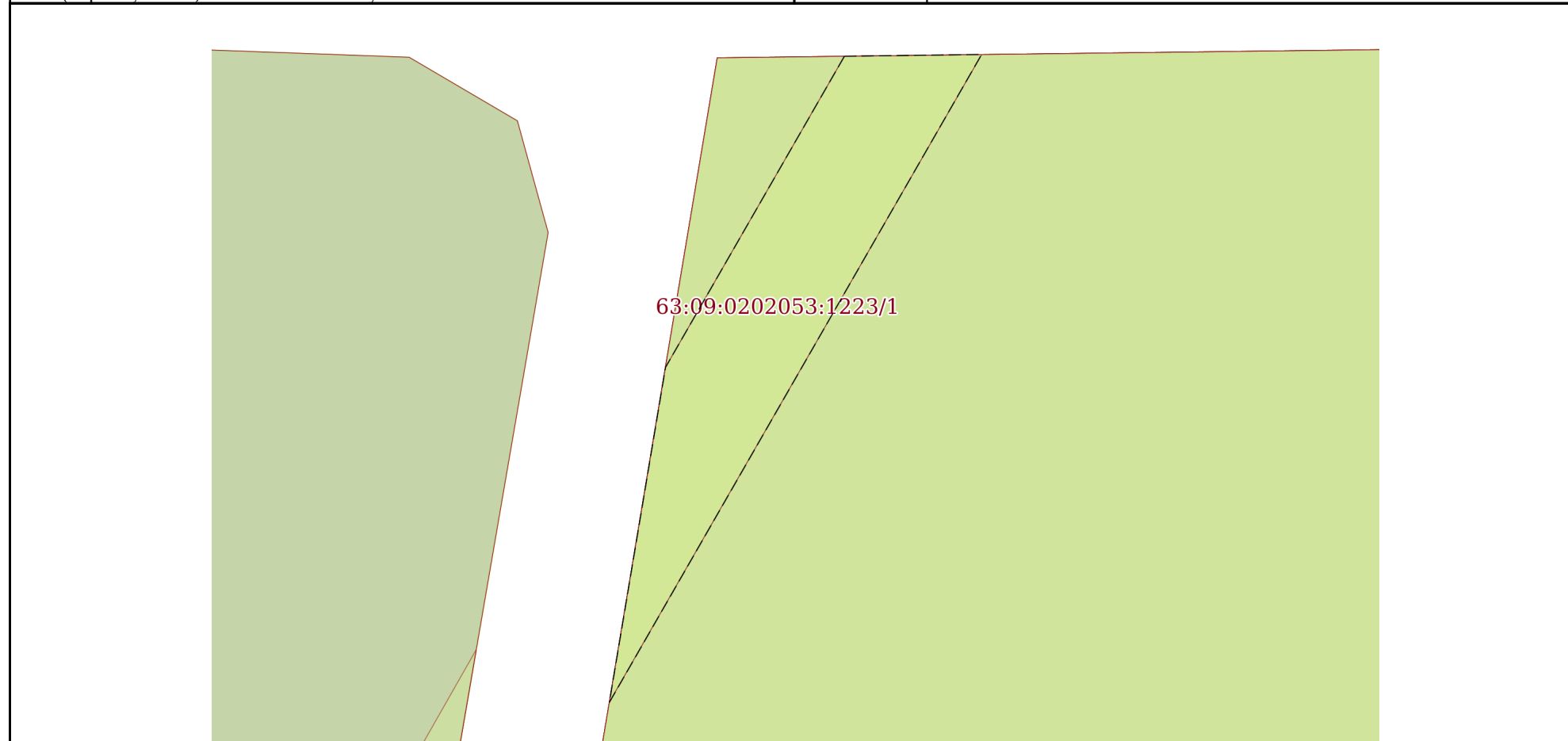
Земельный участок			
вид объекта недвижимости			

Лист № 1 раздела 4	Всего листов раздела 4: 9	Всего разделов: 7	Всего листов выписки: 34
--------------------	---------------------------	-------------------	--------------------------

29.12.2021г. № КУВИ-002/2021-174215948

Кадастровый номер: 63:09:0202053:1223

План (чертеж, схема) части земельного участка Учетный номер части: 63:09:0202053:1223/1



Масштаб 1:200 Условные обозначения:

полное наименование должности	подпись	инициалы, фамилия
-------------------------------	---------	-------------------

М.П.

Земельный участок
вид объекта недвижимости

Лист № 2 раздела 4

Всего листов раздела 4: 9

Всего разделов: 7

Всего листов выписки: 34

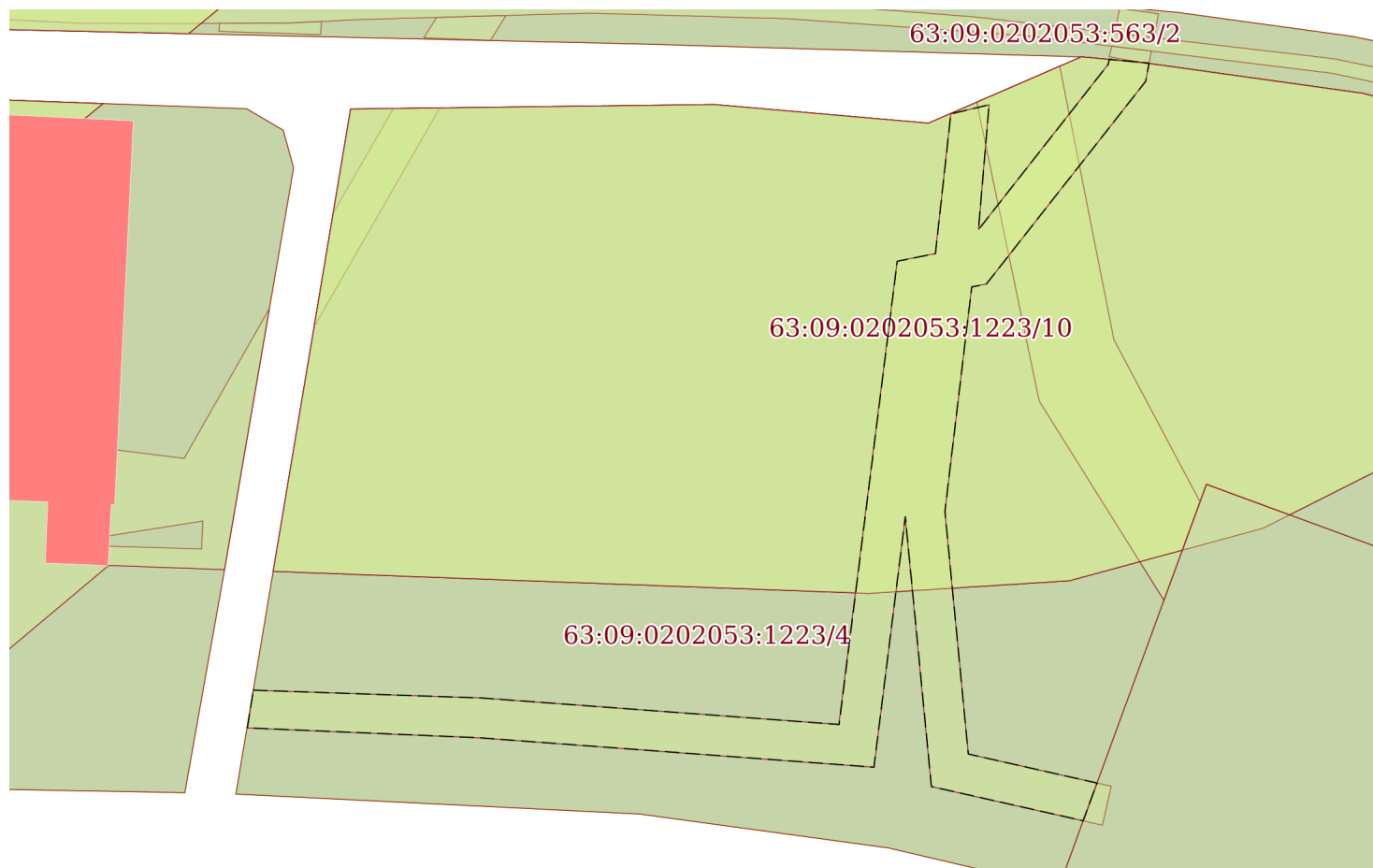
29.12.2021г. № КУВИ-002/2021-174215948

Кадастровый номер:

63:09:0202053:1223

План (чертеж, схема) части земельного участка

Учетный номер части: 63:09:0202053:1223/2



Масштаб 1:700

Условные обозначения:

полное наименование должности

подпись

инициалы, фамилия

М.П.

Земельный участок

вид объекта недвижимости

Лист № 3 раздела 4

Всего листов раздела 4: 9

Всего разделов: 7

Всего листов выписки: 34

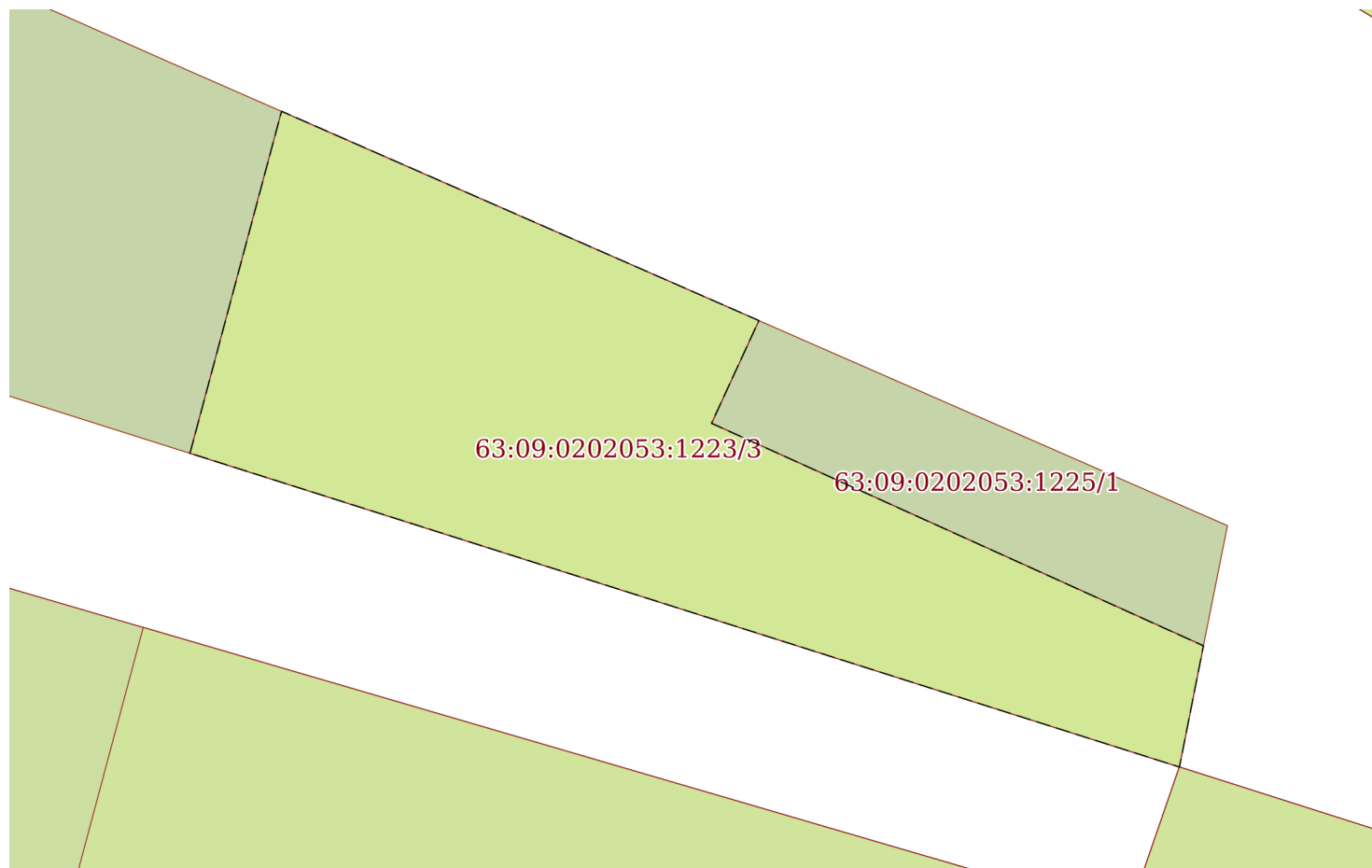
29.12.2021г. № КУВИ-002/2021-174215948

Кадастровый номер:

63:09:0202053:1223

План (чертеж, схема) части земельного участка

Учетный номер части: 63:09:0202053:1223/3



Масштаб 1:200

Условные обозначения:

полное наименование должности

подпись

инициалы, фамилия

М.П.

Земельный участок

вид объекта недвижимости

Лист № 4 раздела 4

Всего листов раздела 4: 9

Всего разделов: 7

Всего листов выписки: 34

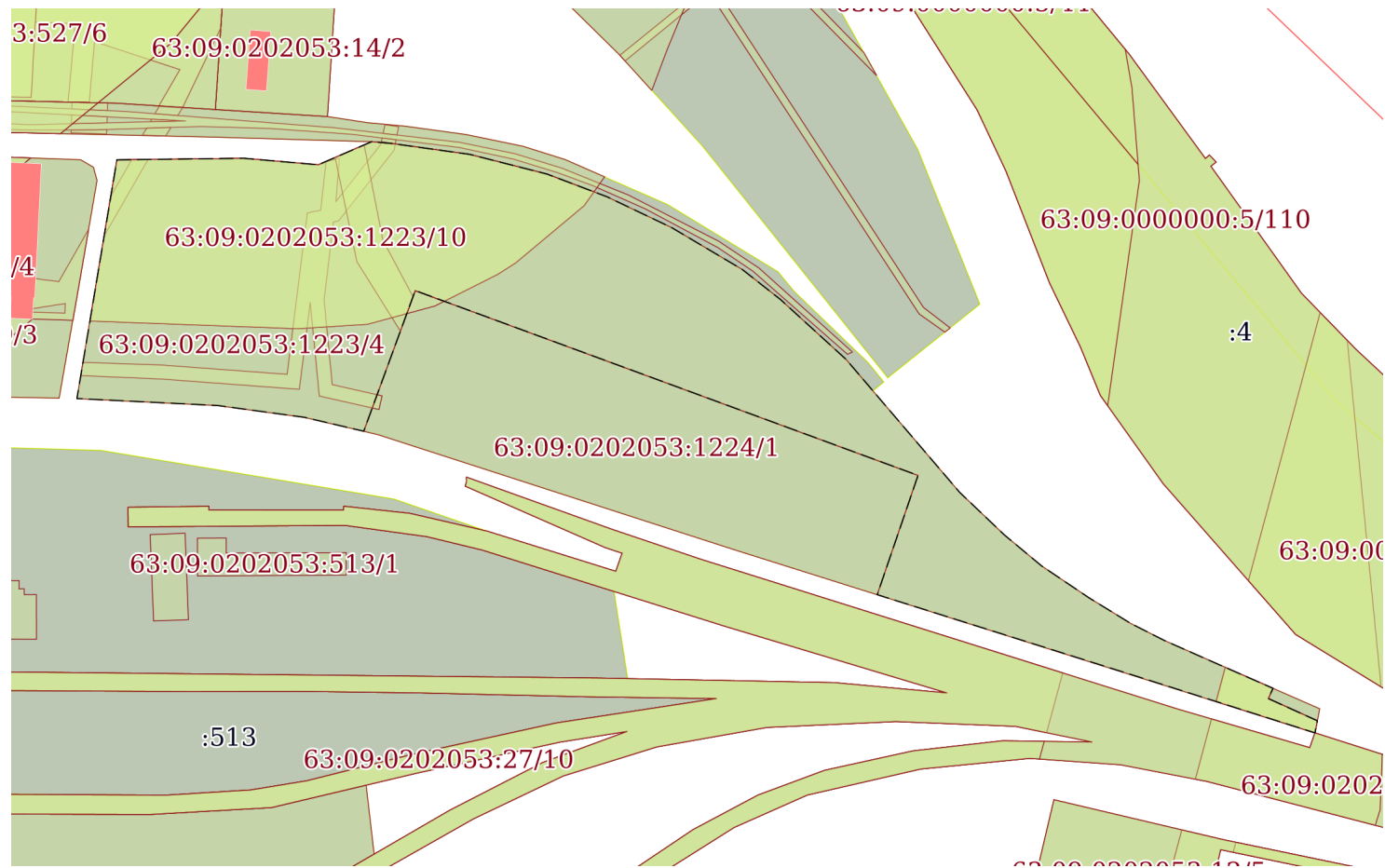
29.12.2021г. № КУВИ-002/2021-174215948

Кадастровый номер:

63:09:0202053:1223

План (чертеж, схема) части земельного участка

Учетный номер части: 63:09:0202053:1223/4



Масштаб 1:2000

Условные обозначения:

полное наименование должности

подпись

инициалы, фамилия

М.П.

Земельный участок

вид объекта недвижимости

Лист № 5 раздела 4

Всего листов раздела 4: 9

Всего разделов: 7

Всего листов выписки: 34

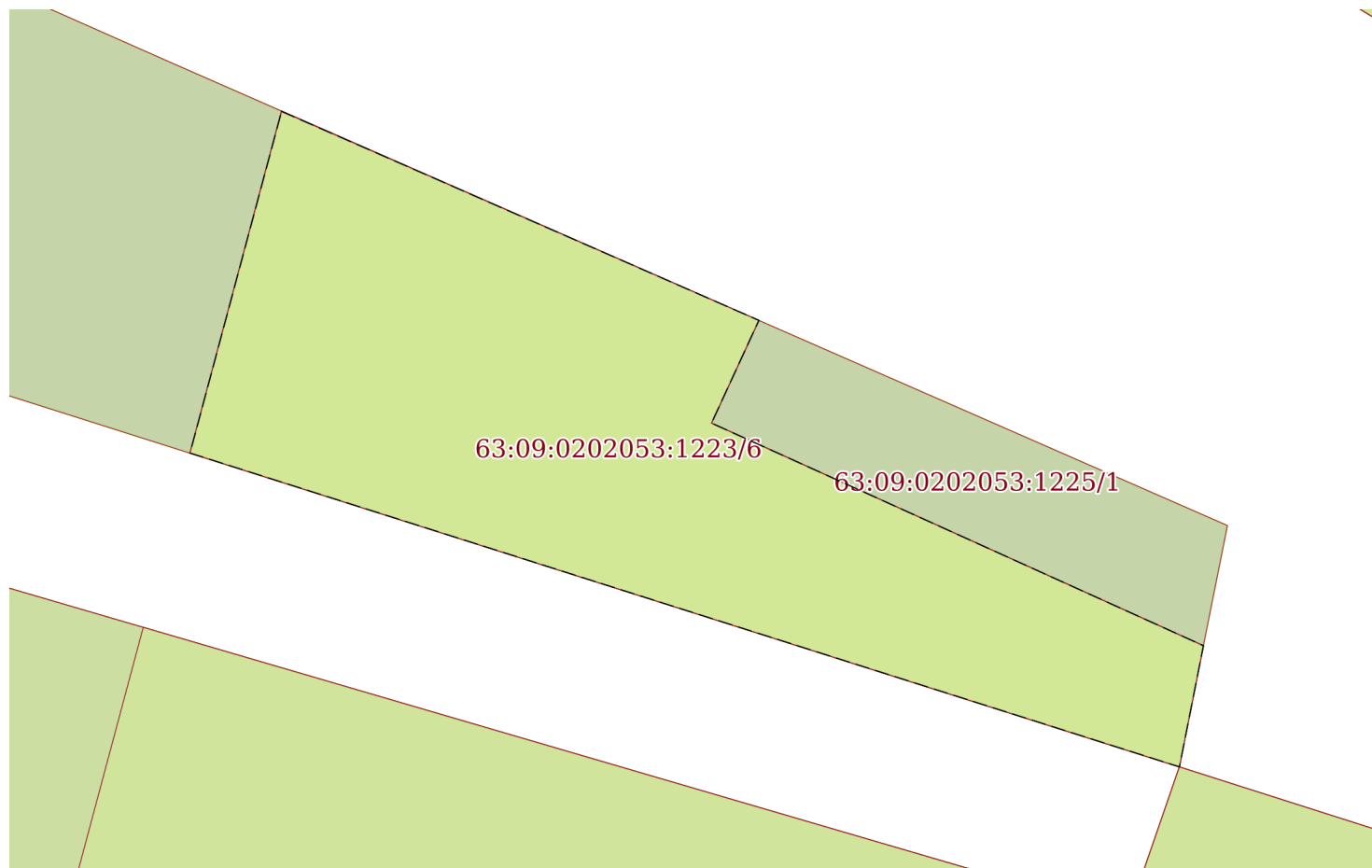
29.12.2021г. № КУВИ-002/2021-174215948

Кадастровый номер:

63:09:0202053:1223

План (чертеж, схема) части земельного участка

Учетный номер части: 63:09:0202053:1223/6



Масштаб 1:200

Условные обозначения:

полное наименование должности

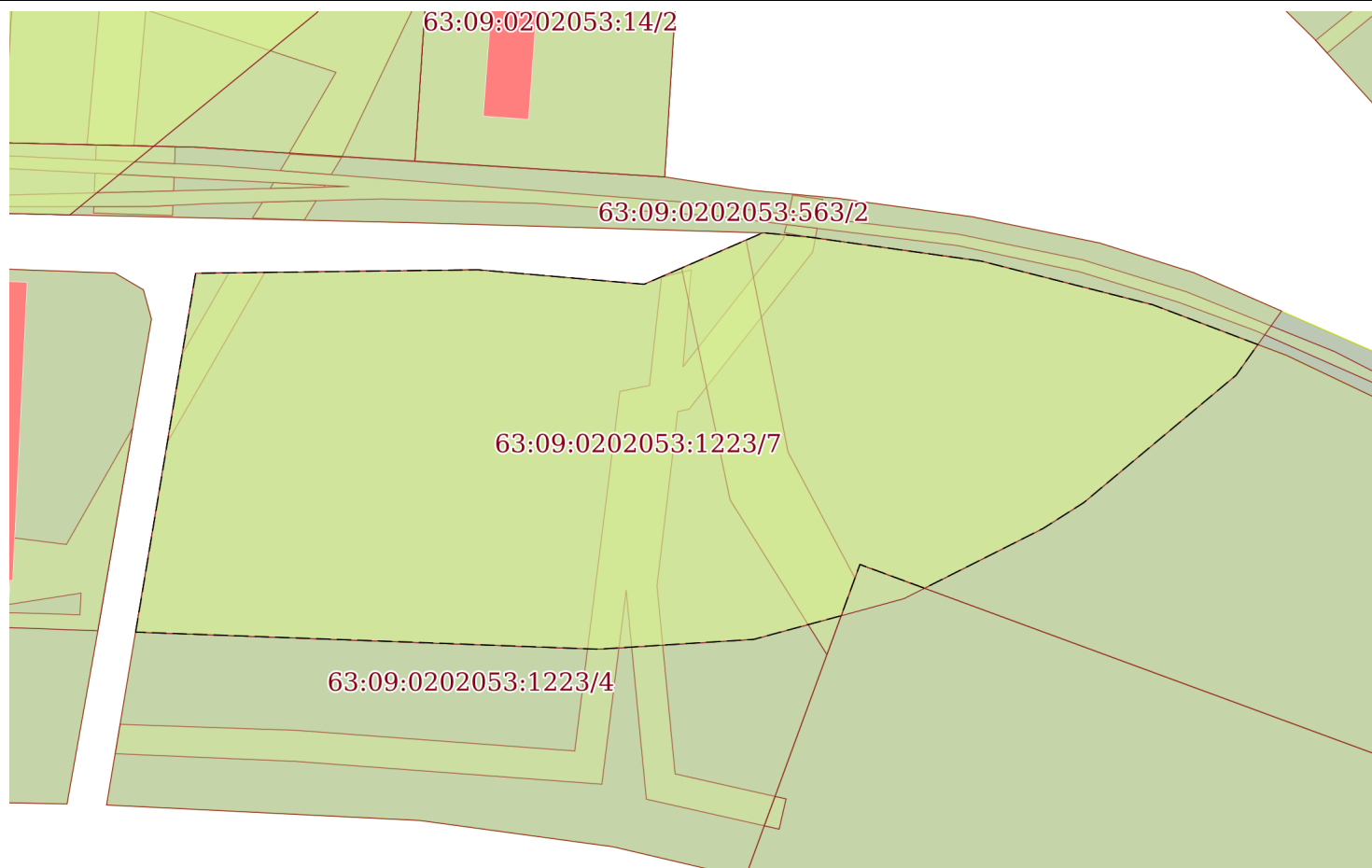
подпись

инициалы, фамилия

М.П.

Земельный участок			
вид объекта недвижимости			
Лист № 6 раздела 4	Всего листов раздела 4: 9	Всего разделов: 7	Всего листов выписки: 34
29.12.2021г. № КУВИ-002/2021-174215948			
Кадастровый номер:		63:09:0202053:1223	

План (чертеж, схема) части земельного участка Учетный номер части: 63:09:0202053:1223/7



Масштаб 1:900 Условные обозначения:

полное наименование должности	подпись	инициалы, фамилия
-------------------------------	---------	-------------------

М.П.

Земельный участок			
вид объекта недвижимости			
Лист № 7 раздела 4	Всего листов раздела 4: 9	Всего разделов: 7	Всего листов выписки: 34
29.12.2021г. № КУВИ-002/2021-174215948			
Кадастровый номер:		63:09:0202053:1223	
План (чертеж, схема) части земельного участка		Учетный номер части: 63:09:0202053:1223/8	
Масштаб 1:500	Условные обозначения:		

полное наименование должности	подпись	инициалы, фамилия

М.П.

Земельный участок

вид объекта недвижимости

Лист № 8 раздела 4

Всего листов раздела 4: 9

Всего разделов: 7

Всего листов выписки: 34

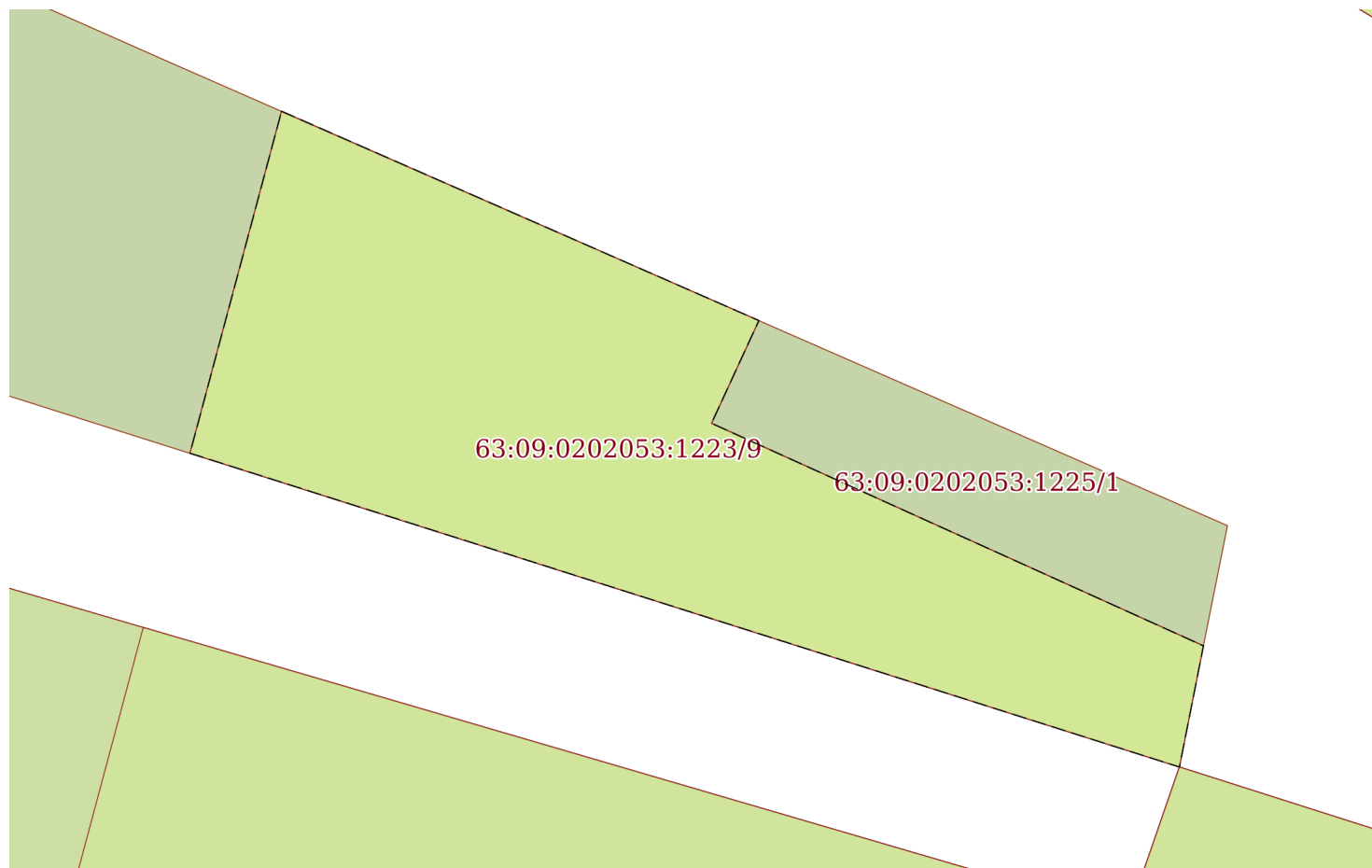
29.12.2021г. № КУВИ-002/2021-174215948

Кадастровый номер:

63:09:0202053:1223

План (чертеж, схема) части земельного участка

Учетный номер части: 63:09:0202053:1223/9



Масштаб 1:200

Условные обозначения:

полное наименование должности

подпись

инициалы, фамилия

М.П.

Земельный участок

вид объекта недвижимости

Лист № 9 раздела 4

Всего листов раздела 4: 9

Всего разделов: 7

Всего листов выписки: 34

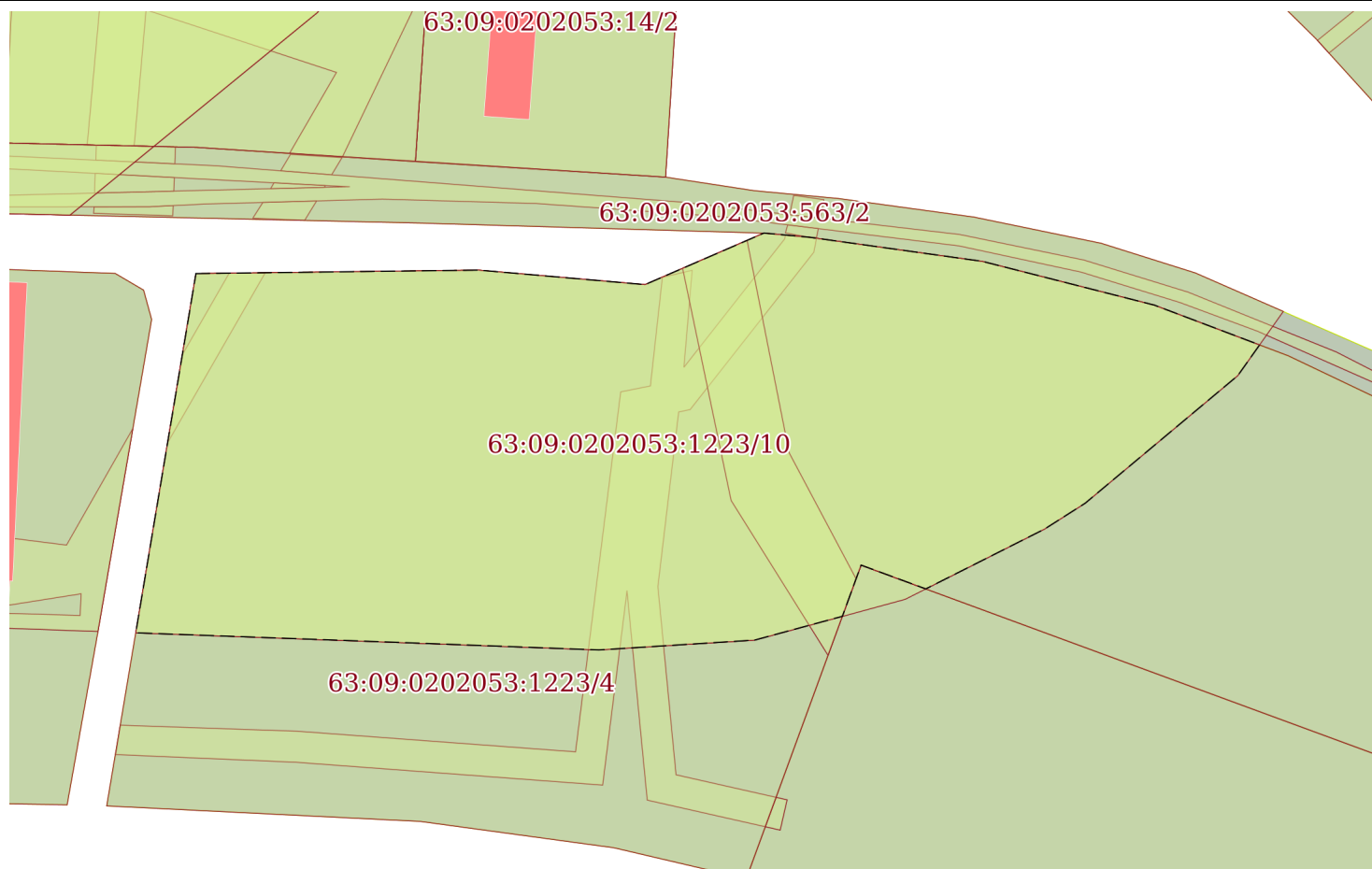
29.12.2021г. № КУВИ-002/2021-174215948

Кадастровый номер:

63:09:0202053:1223

План (чертеж, схема) части земельного участка

Учетный номер части: 63:09:0202053:1223/10



Масштаб 1:900

Условные обозначения:

полное наименование должности

подпись

инициалы, фамилия

М.П.

Выписка из Единого государственного реестра недвижимости об объекте недвижимости
Сведения о частях земельного участка

Земельный участок			
вид объекта недвижимости			

Лист № 1 раздела 4.1	Всего листов раздела 4.1: 5	Всего разделов: 7	Всего листов выписки: 34
----------------------	-----------------------------	-------------------	--------------------------

29.12.2021г. № КУВИ-002/2021-174215948

Кадастровый номер: 63:09:0202053:1223

Учетный номер части	Площадь, м2	Содержание ограничения в использовании или ограничения права на объект недвижимости или обременения объекта недвижимости
1	2	3
63:09:0202053:1223/1	75	вид ограничения (обременения): ограничения прав на земельный участок, предусмотренные статьями 56, 56.1 Земельного кодекса Российской Федерации; Срок действия: не установлен; Содержание ограничения (обременения): Ограничение в использовании земли, охранная зона инженерных коммуникаций (Сан. Пин. 2.1.4.027-95 - канализация)
63:09:0202053:1223/2	859	вид ограничения (обременения): ограничения прав на земельный участок, предусмотренные статьями 56, 56.1 Земельного кодекса Российской Федерации; Срок действия: не установлен; Содержание ограничения (обременения): Ограничение в использовании земли, охранная зона инженерных коммуникаций (Постановление правительства РФ от 09.06.1995 г. № 578 - связь, Постановление правительства РФ от 24.02.2009 г. № 160 - ЛЭП)
63:09:0202053:1223/3	203	вид ограничения (обременения): ограничения прав на земельный участок, предусмотренные статьями 56, 56.1 Земельного кодекса Российской Федерации; Срок действия: не установлен; Содержание ограничения (обременения): Охранная зона объекта: ВЛ 500 кВ "Волжская ГЭС-Азот" в составе сооружения - Электросетевого комплекса "ПС-500 кВ Азот" с линиями электропередачи 500 кВ, Постановление Правительства РФ № 160 от 24.02.2009 г.;
63:09:0202053:1223/4	14536	вид ограничения (обременения): ограничения прав на земельный участок, предусмотренные статьями 56, 56.1 Земельного кодекса Российской Федерации; Срок действия: не установлен; Содержание ограничения (обременения): Ориентировочная санитарно-защитная зона, Решение Думы г.о. Тольятти от 24.12.2008 г. № 1059
63:09:0202053:1223/6	203	вид ограничения (обременения): ограничения прав на земельный участок, предусмотренные статьями 56, 56.1 Земельного кодекса Российской Федерации; Срок действия: с 2016-05-10; реквизиты документа-основания: технический паспорт электросетевого комплекса "ПС-500 кВ "Азот" с линиями электропередачи 500 кВ" от 29.08.2001 № 26 выдан: Самарское МУП Бюро технической инвентаризации; Содержание ограничения (обременения): Охранная зона объекта: ВЛ 500 кВ "Волжская ГЭС-Азот" в составе сооружения - Электросетевого комплекса "ПС-500 кВ Азот" с линиями электропередачи 500 кВ, в границах муниципального образования городской округ Тольятти Самарской области; Реестровый номер границы: 63.09.2.2
63:09:0202053:1223/7	5754	вид ограничения (обременения): ограничения прав на земельный участок, предусмотренные статьями 56, 56.1 Земельного кодекса Российской Федерации; Срок действия: с 2016-06-23; реквизиты документа-основания: иной документ от 24.12.2008 № 1059; Содержание ограничения (обременения): 1. Для промышленных объектов и производств, сооружений, являющихся источниками воздействия на среду обитания и здоровье человека, устанавливаются следующие ориентировочные размеры санитарно-защитных зон:- промышленные объекты и производства первого класса - 1 000 м;- промышленные объекты и производства второго класса - 500 м;- промышленные объекты и производства третьего класса - 300 м;- промышленные объекты и производства четвертого класса - 100 м;- промышленные объекты и производства пятого класса - 50 м.2. В санитарно-защитной зоне не допускается размещать: жилую застройку, включая отдельные жилые дома, ландшафтно-рекреационные зоны, зоны отдыха, территории курортов, санаториев и домов отдыха, территории садоводческих товариществ и коттеджной застройки, коллективных или индивидуальных дачных и садово-огородных участков, а также другие территории с нормируемыми показателями качества среды обитания; спортивные сооружения, детские площадки, образовательные и детские учреждения, лечебно-профилактические и оздоровительные учреждения общего пользования.3. В

полное наименование должности	подпись	инициалы, фамилия
-------------------------------	---------	-------------------

М.П.

Земельный участок			
вид объекта недвижимости			
Лист № 2 раздела 4.1	Всего листов раздела 4.1: 5	Всего разделов: 7	Всего листов выписки: 34
29.12.2021г. № КУВИ-002/2021-174215948			
Кадастровый номер:		63:09:0202053:1223	
		<p>санитарно-защитной зоне и на территории объектов других отраслей промышленности не допускается размещать объекты по производству лекарственных веществ, лекарственных средств и (или) лекарственных форм, склады сырья и полупродуктов для фармацевтических предприятий; объекты пищевых отраслей промышленности, оптовые склады продовольственного сырья и пищевых продуктов, комплексы водопроводных сооружений для подготовки и хранения питьевой воды, которые могут повлиять на качество продукции.4. Допускается размещать в границах санитарно-защитной зоны промышленного объекта или производства:</p> <p>- нежилые помещения для дежурного аварийного персонала, помещения для пребывания работающих по вахтовому методу (не более двух недель), здания управления, конструкторские бюро, здания административного назначения, научно-исследовательские лаборатории, поликлиники, спортивно-оздоровительные сооружения закрытого типа, бани, прачечные, объекты торговли и общественного питания, мотели, гостиницы, гаражи, площадки и сооружения для хранения общественного и индивидуального транспорта, пожарные депо, местные и транзитные коммуникации, ЛЭП, электроподстанции, нефте- и газопроводы, артезианские скважины для технического водоснабжения, водоохлаждающие сооружения для подготовки технической воды, канализационные насосные станции, сооружения оборотного водоснабжения, автозаправочные станции, станции технического обслуживания автомобилей.5. В санитарно-защитной зоне объектов пищевых отраслей промышленности, оптовых складов продовольственного сырья и пищевой продукции, производства лекарственных веществ, лекарственных средств и (или) лекарственных форм, складов сырья и полупродуктов для фармацевтических предприятий допускается размещение новых профильных, однотипных объектов, при исключении взаимного негативного воздействия на продукцию, среду обитания и здоровье человека.6. На территориях санитарно-защитных зон кладбищ, крематориев, зданий и сооружений похоронного назначения не разрешается строительство зданий и сооружений, не связанных с обслуживанием указанных объектов, за исключением культовых и обрядовых объектов.7. Применительно к магистральным трубопроводам и газораспределительным сетям в настоящих Правилах застройки отображены санитарно-защитные разрывы.8. Для газораспределительных сетей могут устанавливаться также охранные зоны. Охранная зона газораспределительной сети – зона с особыми условиями использования, устанавливаемая вдоль трасс газопроводов и вокруг других объектов газораспределительной сети в целях обеспечения нормальных условий её эксплуатации и исключения возможности её повреждения.; Реестровый номер границы: 63.09.2.386</p>	
63:09:0202053:1223/8	440	вид ограничения (обременения): ограничения прав на земельный участок, предусмотренные статьями 56, 56.1 Земельного кодекса Российской Федерации; Срок действия: не установлен; Содержание ограничения (обременения): Организация проезда и прохода (дороги) к земельному участку с КН 63:09:0202053:1224	
63:09:0202053:1223/9	203	вид ограничения (обременения): ограничения прав на земельный участок, предусмотренные статьями 56, 56.1 Земельного кодекса Российской Федерации; Срок действия: с 2020-11-26; реквизиты документа-основания: карта(план) объекта землеустройства от 07.09.2012 № н/б выдан: -; Содержание ограничения (обременения): Охранная зона объекта: ВЛ 500 кВ "Волжская ГЭС-Азот" в составе сооружения - Электросетевого комплекса "ПС-500 кВ Азот" с линиями электропередачи 500 кВ, в границах муниципального образования городской округ Тольятти Самарской области; Реестровый номер границы: 63:09-6.393; Вид объекта реестра границ: Зона с особыми условиями использования территории; Вид зоны по документу: Охранная зона объекта: ВЛ 500 кВ "Волжская ГЭС-Азот" в составе сооружения - Электросетевого комплекса "ПС-500 кВ Азот" с линиями электропередачи 500 кВ, в границах муниципального образования городской округ Тольятти Самарской области; Тип зоны: Охранная зона инженерных коммуникаций; Номер: 0	
63:09:0202053:1223/10	5755	вид ограничения (обременения): ограничения прав на земельный участок, предусмотренные статьями 56, 56.1 Земельного кодекса Российской Федерации; Срок действия: с 2020-11-26; реквизиты документа-основания: - от 24.12.2008 № 1059;	
полное наименование должности		подпись	инициалы, фамилия

М.П.

Земельный участок			
вид объекта недвижимости			
Лист № 3 раздела 4.1	Всего листов раздела 4.1: 5	Всего разделов: 7	Всего листов выписки: 34
29.12.2021г. № КУВИ-002/2021-174215948			
Кадастровый номер:		63:09:0202053:1223	

		<p>Содержание ограничения (обременения): 1. Для промышленных объектов и производств, сооружений, являющихся источниками воздействия на среду обитания и здоровье человека, устанавливаются следующие ориентировочные размеры санитарно-защитных зон:- промышленные объекты и производства первого класса - 1 000 м;- промышленные объекты и производства второго класса - 500 м;- промышленные объекты и производства третьего класса - 300 м;- промышленные объекты и производства четвертого класса - 100 м;- промышленные объекты и производства пятого класса - 50 м.2. В санитарно-защитной зоне не допускается размещать: жилую застройку, включая отдельные жилые дома, ландшафтно-рекреационные зоны, зоны отдыха, территории курортов, санаториев и домов отдыха, территории садоводческих товариществ и коттеджной застройки, коллективных или индивидуальных дачных и садово-огородных участков, а также другие территории с нормируемыми показателями качества среды обитания; спортивные сооружения, детские площадки, образовательные и детские учреждения, лечебно-профилактические и оздоровительные учреждения общего пользования.3. В санитарно-защитной зоне и на территории объектов других отраслей промышленности не допускается размещать объекты по производству лекарственных веществ, лекарственных средств и (или) лекарственных форм, склады сырья и полупродуктов для фармацевтических предприятий; объекты пищевых отраслей промышленности, оптовые склады продовольственного сырья и пищевых продуктов, комплексы водопроводных сооружений для подготовки и хранения питьевой воды, которые могут повлиять на качество продукции.4. Допускается размещать в границах санитарно-защитной зоны промышленного объекта или производства:</p> <ul style="list-style-type: none"> - нежилые помещения для дежурного аварийного персонала, помещения для пребывания работающих по вахтовому методу (не более двух недель), здания управления, конструкторские бюро, здания административного назначения, научно-исследовательские лаборатории, поликлиники, спортивно-оздоровительные сооружения закрытого типа, бани, прачечные, объекты торговли и общественного питания, мотели, гостиницы, гаражи, площадки и сооружения для хранения общественного и индивидуального транспорта, пожарные депо, местные и транзитные коммуникации, ЛЭП, электроподстанции, нефте- и газопроводы, артезианские скважины для технического водоснабжения, водоохлаждающие сооружения для подготовки технической воды, канализационные насосные станции, сооружения оборотного водоснабжения, автозаправочные станции, станции технического обслуживания автомобилей.5. В санитарно-защитной зоне объектов пищевых отраслей промышленности, оптовых складов продовольственного сырья и пищевой продукции, производства лекарственных веществ, лекарственных средств и (или) лекарственных форм, складов сырья и полупродуктов для фармацевтических предприятий допускается размещение новых профильных, однотипных объектов, при исключении взаимного негативного воздействия на продукцию, среду обитания и здоровье человека.6. На территориях санитарно-защитных зон кладбищ, крематориев, зданий и сооружений похоронного назначения не разрешается строительство зданий и сооружений, не связанных с обслуживанием указанных объектов, за исключением культовых и обрядовых объектов.7. Применительно к магистральным трубопроводам и газораспределительным сетям в настоящих Правилах застройки отображены санитарно-защитные разрывы.8. Для газораспределительных сетей могут устанавливаться также охранные зоны. Охранная зона газораспределительной сети – зона с особыми условиями использования, устанавливаемая вдоль трасс газопроводов и вокруг других объектов газораспределительной сети в целях обеспечения нормальных условий её эксплуатации и исключения возможности её повреждения.; Реестровый номер границы: 63:09-6.240; Вид объекта реестра границ: Зона с особыми условиями использования территории; Вид зоны по документу: Ориентировочная санитарно-защитная зона; Тип зоны: Санитарно-защитная зона предприятий, сооружений и иных объектов; Номер: 191
	Весь	вид ограничения (обременения): ограничения прав на земельный участок, предусмотренные статьями 56, 56.1 Земельного кодекса Российской Федерации; Срок действия: с 2016-06-27; реквизиты документа-основания: иной документ от 24.12.2008

полное наименование должности	подпись	инициалы, фамилия
-------------------------------	---------	-------------------

М.П.

Земельный участок			
вид объекта недвижимости			
Лист № 4 раздела 4.1	Всего листов раздела 4.1: 5	Всего разделов: 7	Всего листов выписки: 34
29.12.2021г. № КУВИ-002/2021-174215948			
Кадастровый номер:		63:09:0202053:1223	

		<p>№ 1059; Содержание ограничения (обременения): 1. Для промышленных объектов и производств, сооружений, являющихся источниками воздействия на среду обитания и здоровье человека, устанавливаются следующие ориентировочные размеры санитарно-защитных зон:- промышленные объекты и производства первого класса - 1 000 м;- промышленные объекты и производства второго класса - 500 м;- промышленные объекты и производства третьего класса - 300 м;- промышленные объекты и производства четвертого класса - 100 м;- промышленные объекты и производства пятого класса - 50 м.2. В санитарно-защитной зоне не допускается размещать: жилую застройку, включая отдельные жилые дома, ландшафтно-рекреационные зоны, зоны отдыха, территории курортов, санаториев и домов отдыха, территории садоводческих товариществ и коттеджной застройки, коллективных или индивидуальных дачных и садово-огородных участков, а также другие территории с нормируемыми показателями качества среды обитания; спортивные сооружения, детские площадки, образовательные и детские учреждения, лечебно-профилактические и оздоровительные учреждения общего пользования.3. В санитарно-защитной зоне и на территории объектов других отраслей промышленности не допускается размещать объекты по производству лекарственных веществ, лекарственных средств и (или) лекарственных форм, склады сырья и полупродуктов для фармацевтических предприятий; объекты пищевых отраслей промышленности, оптовые склады продовольственного сырья и пищевых продуктов, комплексы водопроводных сооружений для подготовки и хранения питьевой воды, которые могут повлиять на качество продукции.4. Допускается размещать в границах санитарно-защитной зоны промышленного объекта или производства:- нежилые помещения для дежурного аварийного персонала, помещения для пребывания работающих по вахтовому методу (не более двух недель), здания управления, конструкторские бюро, здания административного назначения, научно-исследовательские лаборатории, поликлиники, спортивно-оздоровительные сооружения закрытого типа, бани, прачечные, объекты торговли и общественного питания, мотели, гостиницы, гаражи, площадки и сооружения для хранения общественного и индивидуального транспорта, пожарные депо, местные и транзитные коммуникации, ЛЭП, электроподстанции, нефте- и газопроводы, артезианские скважины для технического водоснабжения, водоохлаждающие сооружения для подготовки технической воды, канализационные насосные станции, сооружения оборотного водоснабжения, автозаправочные станции, станции технического обслуживания автомобилей.5. В санитарно-защитной зоне объектов пищевых отраслей промышленности, оптовых складов продовольственного сырья и пищевой продукции, производства лекарственных веществ, лекарственных средств и (или) лекарственных форм, складов сырья и полупродуктов для фармацевтических предприятий допускается размещение новых профильных, однотипных объектов, при исключении взаимного негативного воздействия на продукцию, среду обитания и здоровье человека.6. На территориях санитарно-защитных зон кладбищ, крематориев, зданий и сооружений похоронного назначения не разрешается строительство зданий и сооружений, не связанных с обслуживанием указанных объектов, за исключением культовых и обрядовых объектов.7. Применительно к магистральным трубопроводам и газораспределительным сетям в настоящих Правилах застройки отображены санитарно-защитные разрывы.8. Для газораспределительных сетей могут устанавливаться также охранные зоны. Охранная зона газораспределительной сети – зона с особыми условиями использования, устанавливаемая вдоль трасс газопроводов и вокруг других объектов газораспределительной сети в целях обеспечения нормальных условий её эксплуатации и исключения возможности её повреждения.; Реестровый номер границы: 63.09.2.374</p>
	Весь	<p>вид ограничения (обременения): ограничения прав на земельный участок, предусмотренные статьями 56, 56.1 Земельного кодекса Российской Федерации; Срок действия: с 2020-11-26; реквизиты документа-основания: - от 24.12.2008 № 1059; - от 12.12.2017 № 2001 выдан: ФГБУ "ФКП Росреестра"; Содержание ограничения (обременения): 1. Для промышленных объектов и производств, сооружений, являющихся источниками воздействия на среду обитания и здоровье человека, устанавливаются следующие ориентировочные размеры санитарно-защитных зон:- промышленные объекты и производства первого класса - 1 000</p>

полное наименование должности	подпись	инициалы, фамилия
-------------------------------	---------	-------------------

М.П.

Земельный участок			
вид объекта недвижимости			
Лист № 5 раздела 4.1	Всего листов раздела 4.1: 5	Всего разделов: 7	Всего листов выписки: 34

29.12.2021г. № КУВИ-002/2021-174215948

Кадастровый номер:

63:09:0202053:1223

	<p>М;</p> <p>- промышленные объекты и производства второго класса - 500 м;- промышленные объекты и производства третьего класса - 300 м;- промышленные объекты и производства четвёртого класса - 100 м;- промышленные объекты и производства пятого класса - 50 м.2. В санитарно-защитной зоне не допускается размещать: жилую застройку, включая отдельные жилые дома, ландшафтно-рекреационные зоны, зоны отдыха, территории курортов, санаториев и домов отдыха, территории садоводческих товариществ и коттеджной застройки, коллективных или индивидуальных дачных и садово-огородных участков, а также другие территории с нормируемыми показателями качества среды обитания; спортивные сооружения, детские площадки, образовательные и детские учреждения, лечебно-профилактические и оздоровительные учреждения общего пользования.3. В санитарно-защитной зоне и на территории объектов других отраслей промышленности не допускается размещать объекты по производству лекарственных веществ, лекарственных средств и (или) лекарственных форм, склады сырья и полупродуктов для фармацевтических предприятий; объекты пищевых отраслей промышленности, оптовые склады продовольственного сырья и пищевых продуктов, комплексы водопроводных сооружений для подготовки и хранения питьевой воды, которые могут повлиять на качество продукции.4. Допускается размещать в границах санитарно-защитной зоны промышленного объекта или производства:</p> <p>- нежилые помещения для дежурного аварийного персонала, помещения для пребывания работающих по вахтовому методу (не более двух недель), здания управления, конструкторские бюро, здания административного назначения, научно-исследовательские лаборатории, поликлиники, спортивно-оздоровительные сооружения закрытого типа, бани, прачечные, объекты торговли и общественного питания, мотели, гостиницы, гаражи, площадки и сооружения для хранения общественного и индивидуального транспорта, пожарные депо, местные и транзитные коммуникации, ЛЭП, электроподстанции, нефте- и газопроводы, артезианские скважины для технического водоснабжения, водоохлаждающие сооружения для подготовки технической воды, канализационные насосные станции, сооружения оборотного водоснабжения, автозаправочные станции, станции технического обслуживания автомобилей.5. В санитарно-защитной зоне объектов пищевых отраслей промышленности, оптовых складов продовольственного сырья и пищевой продукции, производства лекарственных веществ, лекарственных средств и (или) лекарственных форм, складов сырья и полупродуктов для фармацевтических предприятий допускается размещение новых профильных, однотипных объектов, при исключении взаимного негативного воздействия на продукцию, среду обитания и здоровье человека.6. На территориях санитарно-защитных зон кладбищ, крематориев, зданий и сооружений похоронного назначения не разрешается строительство зданий и сооружений, не связанных с обслуживанием указанных объектов, за исключением культовых и обрядовых объектов.7. Применительно к магистральным трубопроводам и газораспределительным сетям в настоящих Правилах застройки отображены санитарно-защитные разрывы.8. Для газораспределительных сетей могут устанавливаться также охранные зоны. Охранная зона газораспределительной сети – зона с особыми условиями использования, устанавливаемая вдоль трасс газопроводов и вокруг других объектов газораспределительной сети в целях обеспечения нормальных условий её эксплуатации и исключения возможности её повреждения.; Реестровый номер границы: 63:09-6.56; Вид объекта реестра границ: Зона с особыми условиями использования территории; Вид зоны по документу: Ориентировочная санитарно-защитная зона; Тип зоны: Санитарно-защитная зона предприятий, сооружений и иных объектов; Номер: 179</p>
--	--

полное наименование должности	подпись	инициалы, фамилия

М.П.

Выписка из Единого государственного реестра недвижимости об объекте недвижимости
Сведения о частях земельного участка

Земельный участок			
вид объекта недвижимости			
Лист № 1 раздела 4.2	Всего листов раздела 4.2: 10	Всего разделов: 7	Всего листов выписки: 34
29.12.2021г. № КУВИ-002/2021-174215948			
Кадастровый номер:		63:09:0202053:1223	

Сведения о характерных точках границы части (частей) земельного участка				
Учетный номер части: 63:09:0202053:1223/1				
Система координат МСК-63				
Номер точки	Координаты, м		Описание закрепления на местности	Средняя квадратичная погрешность определения координат характерных точек границ земельного участка, м
	X	Y		
1	2	3	4	5
1	419329.29	1330966.04	-	0.1
2	419329.35	1330970.68	-	0.1
3	419307.44	1330958.09	-	0.1
4	419318.77	1330959.99	-	0.1
1	419329.29	1330966.04	-	0.1

полное наименование должности	подпись	инициалы, фамилия

М.П.

Земельный участок			
вид объекта недвижимости			
Лист № 2 раздела 4.2	Всего листов раздела 4.2: 10	Всего разделов: 7	Всего листов выписки: 34
29.12.2021г. № КУВИ-002/2021-174215948			
Кадастровый номер:		63:09:0202053:1223	

Сведения о характерных точках границы части (частей) земельного участка

Учетный номер части: 63:09:0202053:1223/2

Система координат МСК-63

Номер точки	Координаты, м		Описание закрепления на местности	Средняя квадратичная погрешность определения координат характерных точек границ земельного участка, м
	X	Y		
1	2	3	4	5
1	419270.96	1330951.98	-	0.1
2	419270.18	1330974.85	-	0.1
3	419267.52	1331010.75	-	0.1
4	419313.97	1331016.58	-	0.1
5	419314.74	1331020.41	-	0.1
6	419328.75	1331021.96	-	0.1
7	419329.66	1331025.79	-	0.1
8	419317.14	1331024.73	-	0.1
9	419333.72	1331037.75	-	0.1
10	419334.21	1331037.85	-	0.1
11	419333.93	1331040.95	-	0.1
12	419333.8	1331041.84	-	0.1
13	419332.01	1331041.5	-	0.1
14	419311.7	1331025.53	-	0.1
15	419311.39	1331024.05	-	0.1
16	419288.89	1331021.36	-	0.1
17	419264.56	1331023.71	-	0.1
18	419261.65	1331036.62	-	0.1
19	419257.87	1331035.23	-	0.1
20	419261.3	1331020.01	-	0.1
21	419288.35	1331017.39	-	0.1
22	419263.24	1331014.24	-	0.1
23	419266.19	1330974.64	-	0.1
24	419267.18	1330951.38	-	0.1
1	419270.96	1330951.98	-	0.1

полное наименование должности	подпись	инициалы, фамилия

М.П.

Земельный участок				
вид объекта недвижимости				
Лист № 3 раздела 4.2	Всего листов раздела 4.2: 10		Всего разделов: 7	Всего листов выписки: 34
29.12.2021г. № КУВИ-002/2021-174215948				
Кадастровый номер:			63:09:0202053:1223	
Сведения о характерных точках границы части (частей) земельного участка				
Учетный номер части: 63:09:0202053:1223/3				
Система координат МСК-63				
Номер точки	Координаты, м		Описание закрепления на местности	Средняя квадратичная погрешность определения координат характерных точек границ земельного участка, м
	X	Y		
1	2	3	4	5
1	419173.37	1331278.15	-	0.1
2	419183.19	1331280.78	-	0.1
3	419177.18	1331294.49	-	0.1
4	419174.23	1331293.13	-	0.1
5	419167.84	1331307.26	-	0.1
6	419164.36	1331306.57	-	0.1
1	419173.37	1331278.15	-	0.1

полное наименование должности	подпись	инициалы, фамилия
-------------------------------	---------	-------------------

М.П.

Земельный участок			
вид объекта недвижимости			
Лист № 4 раздела 4.2	Всего листов раздела 4.2: 10	Всего разделов: 7	Всего листов выписки: 34
29.12.2021г. № КУВИ-002/2021-174215948			
Кадастровый номер:		63:09:0202053:1223	

Сведения о характерных точках границы части (частей) земельного участка

Учетный номер части: 63:09:0202053:1223/4

Система координат МСК-63

Номер точки	Координаты, м		Описание закрепления на местности	Средняя квадратичная погрешность определения координат характерных точек границ земельного участка, м
	X	Y		
1	2	3	4	5
1	419329.24	1330961.74	-	0.1
2	419329.69	1330998.23	-	0.1
3	419327.82	1331019.71	-	0.1
4	419334.47	1331035.06	-	0.1
5	419333.93	1331040.95	-	0.1
6	419330.82	1331063.25	-	0.1
7	419325.17	1331085.46	-	0.1
8	419318.63	1331102.75	-	0.1
9	419309.73	1331121.43	-	0.1
10	419297.69	1331141.74	-	0.1
11	419289.03	1331152.75	-	0.1
12	419271.84	1331171.59	-	0.1
13	419233.57	1331204.3	-	0.1
14	419221.23	1331217.27	-	0.1
15	419212.37	1331227.93	-	0.1
16	419203.19	1331241.58	-	0.1
17	419195.84	1331253.55	-	0.1
18	419190.97	1331263.17	-	0.1
19	419184.57	1331277.63	-	0.1
20	419177.18	1331294.49	-	0.1
21	419174.23	1331293.13	-	0.1
22	419167.84	1331307.26	-	0.1
23	419164.36	1331306.57	-	0.1
24	419181.21	1331253.41	-	0.1
25	419198.83	1331197.39	-	0.1
26	419204.12	1331180.58	-	0.1
27	419238.44	1331192.32	-	0.1

полное наименование должности	подпись	инициалы, фамилия

М.П.

Земельный участок				
вид объекта недвижимости				
Лист № 5 раздела 4.2	Всего листов раздела 4.2: 10		Всего разделов: 7	Всего листов выписки: 34
29.12.2021г. № КУВИ-002/2021-174215948				
Кадастровый номер:			63:09:0202053:1223	
28	419291.62	1331047.6	-	0.1
29	419251.15	1331032.78	-	0.1
30	419255.15	1331015.7	-	0.1
31	419258.55	1330990.72	-	0.1
32	419260.55	1330950.23	-	0.1
1	419329.24	1330961.74	-	0.1

полное наименование должности	подпись	инициалы, фамилия

М.П.

Земельный участок			
вид объекта недвижимости			
Лист № 6 раздела 4.2	Всего листов раздела 4.2: 10	Всего разделов: 7	Всего листов выписки: 34

29.12.2021г. № КУВИ-002/2021-174215948

Кадастровый номер: 63:09:0202053:1223

Сведения о характерных точках границы части (частей) земельного участка			
Учетный номер части: 63:09:0202053:1223/6			
Система координат МСК-63			

Номер точки	Координаты, м		Описание закрепления на местности	Средняя квадратичная погрешность определения координат характерных точек границ земельного участка, м
	X	Y		
1	2	3	4	5
1	419183.18	1331280.78	-	-
2	419173.37	1331278.15	-	-
3	419164.36	1331306.57	-	0.1
4	419167.84	1331307.26	-	0.1
5	419174.23	1331293.13	-	0.1
6	419177.18	1331294.49	-	0.1
1	419183.18	1331280.78	-	-

полное наименование должности	подпись	инициалы, фамилия

М.П.

Земельный участок			
вид объекта недвижимости			
Лист № 7 раздела 4.2	Всего листов раздела 4.2: 10	Всего разделов: 7	Всего листов выписки: 34

29.12.2021г. № КУВИ-002/2021-174215948

Кадастровый номер: 63:09:0202053:1223

Сведения о характерных точках границы части (частей) земельного участка			
Учетный номер части: 63:09:0202053:1223/7			
Система координат МСК-63			

Номер точки	Координаты, м		Описание закрепления на местности	Средняя квадратичная погрешность определения координат характерных точек границ земельного участка, м
	X	Y		
1	2	3	4	5
1	419282.88	1330953.98	-	-
2	419281.61	1330988.86	-	-
3	419280.67	1331013.76	-	-
4	419281.94	1331033.86	-	-
5	419285	1331045.18	-	-
6	419291.62	1331047.6	-	0.1
7	419288.55	1331055.95	-	-
8	419296.27	1331071.28	-	-
9	419299.61	1331076.53	-	-
10	419316.07	1331096.22	-	-
11	419320.03	1331099.03	-	-
12	419325.17	1331085.46	-	0.1
13	419330.82	1331063.25	-	0.1
14	419333.93	1331040.95	-	0.1
15	419334.47	1331035.06	-	0.1
16	419327.82	1331019.71	-	0.1
17	419329.69	1330998.23	-	0.1
18	419329.24	1330961.74	-	0.1
1	419282.88	1330953.98	-	-

полное наименование должности	подпись	инициалы, фамилия
-------------------------------	---------	-------------------

М.П.

Земельный участок				
вид объекта недвижимости				
Лист № 8 раздела 4.2	Всего листов раздела 4.2: 10		Всего разделов: 7	Всего листов выписки: 34
29.12.2021г. № КУВИ-002/2021-174215948				
Кадастровый номер:		63:09:0202053:1223		
Сведения о характерных точках границы части (частей) земельного участка				
Учетный номер части: 63:09:0202053:1223/8				
Система координат МСК-63				
Номер точки	Координаты, м		Описание закрепления на местности	Средняя квадратичная погрешность определения координат характерных точек границ земельного участка, м
	X	Y		
1	2	3	4	5
1	419329.93	1331024.57	Закрепление отсутствует	0.1
2	419333.53	1331032.88	Закрепление отсутствует	0.1
3	419306.14	1331038.3	Закрепление отсутствует	0.1
4	419289.85	1331046.95	Закрепление отсутствует	0.1
5	419279.98	1331043.34	Закрепление отсутствует	0.1
6	419299.97	1331030.83	Закрепление отсутствует	0.1
1	419329.93	1331024.57	Закрепление отсутствует	0.1

полное наименование должности	подпись	инициалы, фамилия
-------------------------------	---------	-------------------

М.П.

Земельный участок				
вид объекта недвижимости				
Лист № 9 раздела 4.2	Всего листов раздела 4.2: 10		Всего разделов: 7	Всего листов выписки: 34
29.12.2021г. № КУВИ-002/2021-174215948				
Кадастровый номер:			63:09:0202053:1223	
Сведения о характерных точках границы части (частей) земельного участка				
Учетный номер части: 63:09:0202053:1223/9				
Система координат МСК-63				
Номер точки	Координаты, м		Описание закрепления на местности	Средняя квадратичная погрешность определения координат характерных точек границ земельного участка, м
	X	Y		
1	2	3	4	5
1	419183.19	1331280.78	-	-
2	419177.18	1331294.49	-	-
3	419174.23	1331293.13	-	-
4	419167.84	1331307.26	-	-
5	419164.36	1331306.57	-	-
6	419173.37	1331278.15	-	-
1	419183.19	1331280.78	-	-

полное наименование должности	подпись	инициалы, фамилия
-------------------------------	---------	-------------------

М.П.

Земельный участок			
вид объекта недвижимости			
Лист № 10 раздела 4.2	Всего листов раздела 4.2: 10	Всего разделов: 7	Всего листов выписки: 34
29.12.2021г. № КУВИ-002/2021-174215948			
Кадастровый номер:		63:09:0202053:1223	

Сведения о характерных точках границы части (частей) земельного участка

Учетный номер части: 63:09:0202053:1223/10

Система координат МСК-63

Номер точки	Координаты, м		Описание закрепления на местности	Средняя квадратичная погрешность определения координат характерных точек границ земельного участка, м
	X	Y		
1	2	3	4	5
1	419329.24	1330961.74	-	-
2	419329.69	1330998.23	-	-
3	419327.82	1331019.71	-	-
4	419334.47	1331035.06	-	-
5	419333.93	1331040.95	-	-
6	419330.82	1331063.25	-	-
7	419325.17	1331085.46	-	-
8	419320.04	1331099.04	-	-
9	419316.07	1331096.22	-	-
10	419299.61	1331076.53	-	-
11	419296.27	1331071.28	-	-
12	419288.55	1331055.95	-	-
13	419291.62	1331047.6	-	-
14	419285.01	1331045.18	-	-
15	419281.94	1331033.86	-	-
16	419280.67	1331013.76	-	-
17	419281.61	1330988.86	-	-
18	419282.88	1330953.97	-	-
1	419329.24	1330961.74	-	-

полное наименование должности	подпись	инициалы, фамилия
-------------------------------	---------	-------------------

М.П.