

Выписка из Единого государственного реестра недвижимости об объекте недвижимости

Сведения о характеристиках объекта недвижимости

На основании запроса от 15.06.2022, поступившего на рассмотрение 15.06.2022, сообщаем, что согласно записям Единого государственного реестра недвижимости:

Раздел 1 Лист 1

Земельный участок			
вид объекта недвижимости			

Лист № 1 раздела 1	Всего листов раздела 1: 3	Всего разделов: 7	Всего листов выписки: 12
--------------------	---------------------------	-------------------	--------------------------

15.06.2022г. № КУВИ-001/2022-94610406	
Кадастровый номер:	63:09:0102151:35
Номер кадастрового квартала:	63:09:0102151
Дата присвоения кадастрового номера:	18.04.2007

Ранее присвоенный государственный учетный номер:	Кадастровый номер 63:09:0102151:0035
Местоположение:	Местоположение установлено относительно ориентира, расположенного в границах участка. Почтовый адрес ориентира: Российская Федерация, Самарская обл, г Тольятти, р-он Автозаводский, ул Дзержинского гараж 54.
Площадь:	782 +/- 9.79
Кадастровая стоимость, руб.:	2020938.24
Кадастровые номера расположенных в пределах земельного участка объектов недвижимости:	данные отсутствуют
Кадастровые номера объектов недвижимости, из которых образован объект недвижимости:	данные отсутствуют
Кадастровые номера образованных объектов недвижимости:	данные отсутствуют
Категория земель:	Земли населенных пунктов
Виды разрешенного использования:	объекты придорожного сервиса (4.9.1)
Сведения о кадастровом инженере:	данные отсутствуют
Сведения о лесах, водных объектах и об иных природных объектах, расположенных в пределах земельного участка:	данные отсутствуют
Сведения о том, что земельный участок полностью расположен в границах зоны с особыми условиями использования территории, территории объекта культурного наследия, публичного сервитута:	данные отсутствуют
Сведения о том, что земельный участок расположен в границах особой экономической зоны, территории опережающего социально-экономического развития, зоны территориального развития в Российской Федерации, игровой зоны:	данные отсутствуют

полное наименование должности	подпись	инициалы, фамилия
-------------------------------	---------	-------------------

М.П.

Земельный участок			
вид объекта недвижимости			
Лист № 2 раздела 1	Всего листов раздела 1: 3	Всего разделов: 7	Всего листов выписки: 12
15.06.2022г. № КУВИ-001/2022-94610406			
Кадастровый номер:		63:09:0102151:35	
Сведения о том, что земельный участок расположен в границах особо охраняемой природной территории, охотничьих угодий, лесничеств:	данные отсутствуют		
Сведения о результатах проведения государственного земельного надзора:	данные отсутствуют		
Сведения о расположении земельного участка в границах территории, в отношении которой утвержден проект межевания территории:	данные отсутствуют		
Условный номер земельного участка:	данные отсутствуют		
Сведения о принятии акта и (или) заключении договора, предусматривающих предоставление в соответствии с земельным законодательством исполнительным органом государственным органом власти или органом местного самоуправления, находящегося в государственной или муниципальной собственности земельного участка для строительства наемного дома социального использования или наемного дома коммерческого использования:	данные отсутствуют		
Сведения о том, что земельный участок или земельные участки образованы на основании решения об изъятии земельного участка и (или) расположенного на нем объекта недвижимости для государственных или муниципальных нужд:	данные отсутствуют		
Сведения о том, что земельный участок образован из земель или земельного участка, государственная собственность на которые не разграничена:	данные отсутствуют		
Сведения о наличии земельного спора о местоположении границ земельных участков:	данные отсутствуют		
Статус записи об объекте недвижимости:	Сведения об объекте недвижимости имеют статус "актуальные, ранее учтенные"		
Особые отметки:	Сведения об ограничениях права на объект недвижимости, обременениях данного объекта, не зарегистрированных в реестре прав, ограничений прав и обременений недвижимого имущества: вид ограничения (обременения): ограничения прав на земельный участок, предусмотренные статьей 56 Земельного кодекса Российской Федерации; срок действия: с 23.06.2016; реквизиты документа-основания: иной документ от 24.12.2008 № 1059. вид ограничения (обременения): прочие ограничения прав и обременения объекта недвижимости; срок действия не установлен; реквизиты документа-основания: описание земельного участка № б/н. вид ограничения (обременения): прочие ограничения прав и обременения объекта недвижимости; срок действия не установлен; реквизиты документа-основания: постановление Мэра городского округа Тольятти от 11.07.2007 № 1814-1/П.		
полное наименование должности	подпись	инициалы, фамилия	

Земельный участок			
вид объекта недвижимости			
Лист № 3 раздела 1	Всего листов раздела 1: 3	Всего разделов: 7	Всего листов выписки: 12
15.06.2022г. № КУВИ-001/2022-94610406			
Кадастровый номер:		63:09:0102151:35	
		Сведения, необходимые для заполнения раздела: 2 - Сведения о зарегистрированных правах, отсутствуют.	
Получатель выписки:		Ренц Николай Альфредович, действующий(ая) на основании документа "" Администрация городского округа Тольятти	

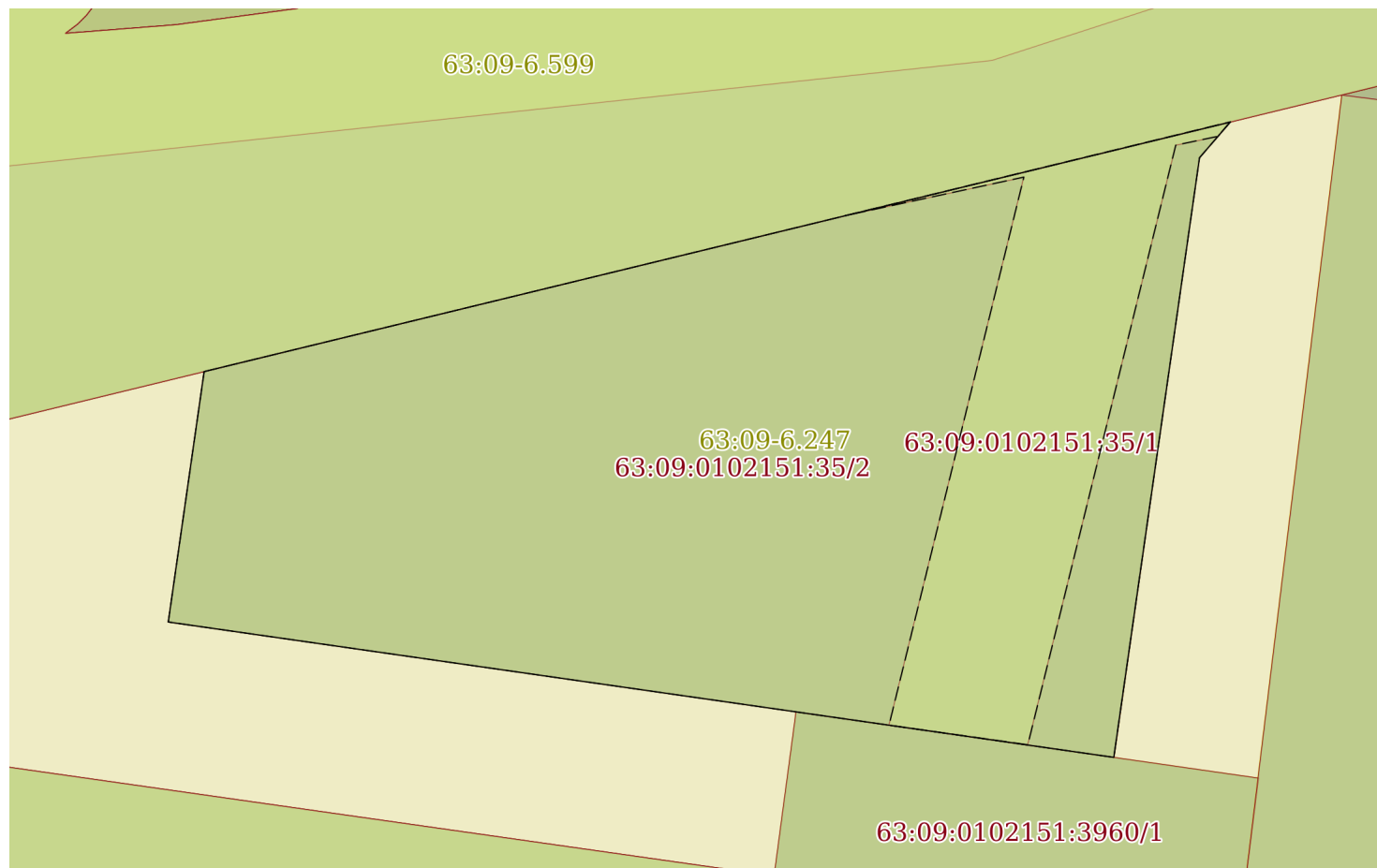
полное наименование должности	подпись	инициалы, фамилия

М.П.

Выписка из Единого государственного реестра недвижимости об объекте недвижимости  
 Описание местоположения земельного участка

Земельный участок			
вид объекта недвижимости			
Лист № 1 раздела 3	Всего листов раздела 3: 1	Всего разделов: 7	Всего листов выписки: 12
15.06.2022г. № КУВИ-001/2022-94610406			
Кадастровый номер:		63:09:0102151:35	

План (чертеж, схема) земельного участка



Масштаб 1:300      Условные обозначения:

полное наименование должности	подпись	инициалы, фамилия

М.П.

## Выписка из Единого государственного реестра недвижимости об объекте недвижимости

## Описание местоположения земельного участка

Земельный участок			
вид объекта недвижимости			
Лист № 1 раздела 3.1	Всего листов раздела 3.1: 1	Всего разделов: 7	Всего листов выписки: 12
15.06.2022г. № КУВИ-001/2022-94610406			
Кадастровый номер:		63:09:0102151:35	

Описание местоположения границ земельного участка							
№ п/п	Номер точки		Дирекционный угол	Горизонтальное проложение, м	Описание закрепления на местности	Кадастровые номера смежных участков	Сведения об адресах правообладателей смежных земельных участков
	начальная	конечная					
1	2	3	4	5	6	7	8
1	1.1.1	1.1.2	76°20.1'	45.33	данные отсутствуют	63:09:0000000:10033(1)	данные отсутствуют
2	1.1.2	1.1.3	220°47.2'	2.02	данные отсутствуют	данные отсутствуют	данные отсутствуют
3	1.1.3	1.1.4	188°8.2'	26.0	данные отсутствуют	данные отсутствуют	данные отсутствуют
4	1.1.4	1.1.5	278°8.8'	41.0	данные отсутствуют	данные отсутствуют	данные отсутствуют
5	1.1.4	1.1.4			данные отсутствуют	63:09:0102151:3960	данные отсутствуют
6	1.1.5	1.1.1	8°9.1'	10.86	данные отсутствуют	данные отсутствуют	данные отсутствуют

полное наименование должности	подпись	инициалы, фамилия

М.П.

## Выписка из Единого государственного реестра недвижимости об объекте недвижимости

## Описание местоположения земельного участка

Земельный участок			
вид объекта недвижимости			
Лист № 1 раздела 3.2	Всего листов раздела 3.2: 1	Всего разделов: 7	Всего листов выписки: 12
15.06.2022г. № КУВИ-001/2022-94610406			
Кадастровый номер:		63:09:0102151:35	

Сведения о характерных точках границы земельного участка				
Система координат МСК-63				
Номер точки	Координаты, м		Описание закрепления на местности	Средняя квадратичная погрешность определения координат характерных точек границ земельного участка, м
	X	Y		
1	2	3	4	5
1	425079.45	1317955.77	-	0.3
2	425068.7	1317954.23	-	0.3
3	425062.89	1317994.82	-	0.3
4	425088.63	1317998.5	-	0.3
5	425090.16	1317999.82	-	0.3
1	425079.45	1317955.77	-	0.3

полное наименование должности	подпись	инициалы, фамилия

М.П.

Выписка из Единого государственного реестра недвижимости об объекте недвижимости  
Сведения о частях земельного участка

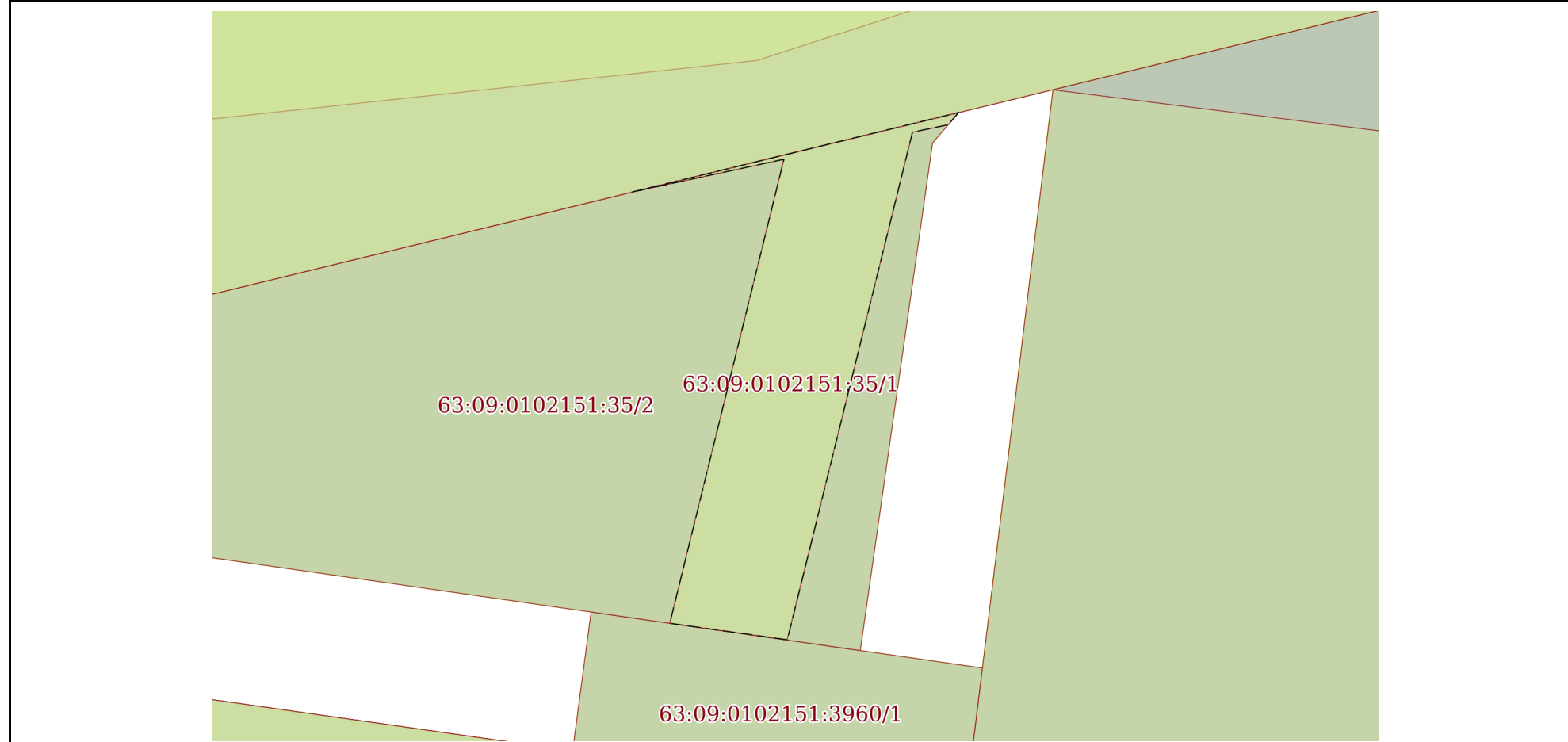
Земельный участок			
вид объекта недвижимости			

Лист № 1 раздела 4	Всего листов раздела 4: 2	Всего разделов: 7	Всего листов выписки: 12
--------------------	---------------------------	-------------------	--------------------------

15.06.2022г. № КУВИ-001/2022-94610406

Кадастровый номер: 63:09:0102151:35

План (чертеж, схема) части земельного участка Учетный номер части: 63:09:0102151:35/1



Масштаб 1:300 Условные обозначения:

полное наименование должности	подпись	инициалы, фамилия
-------------------------------	---------	-------------------

М.П.

Земельный участок

вид объекта недвижимости

Лист № 2 раздела 4

Всего листов раздела 4: 2

Всего разделов: 7

Всего листов выписки: 12

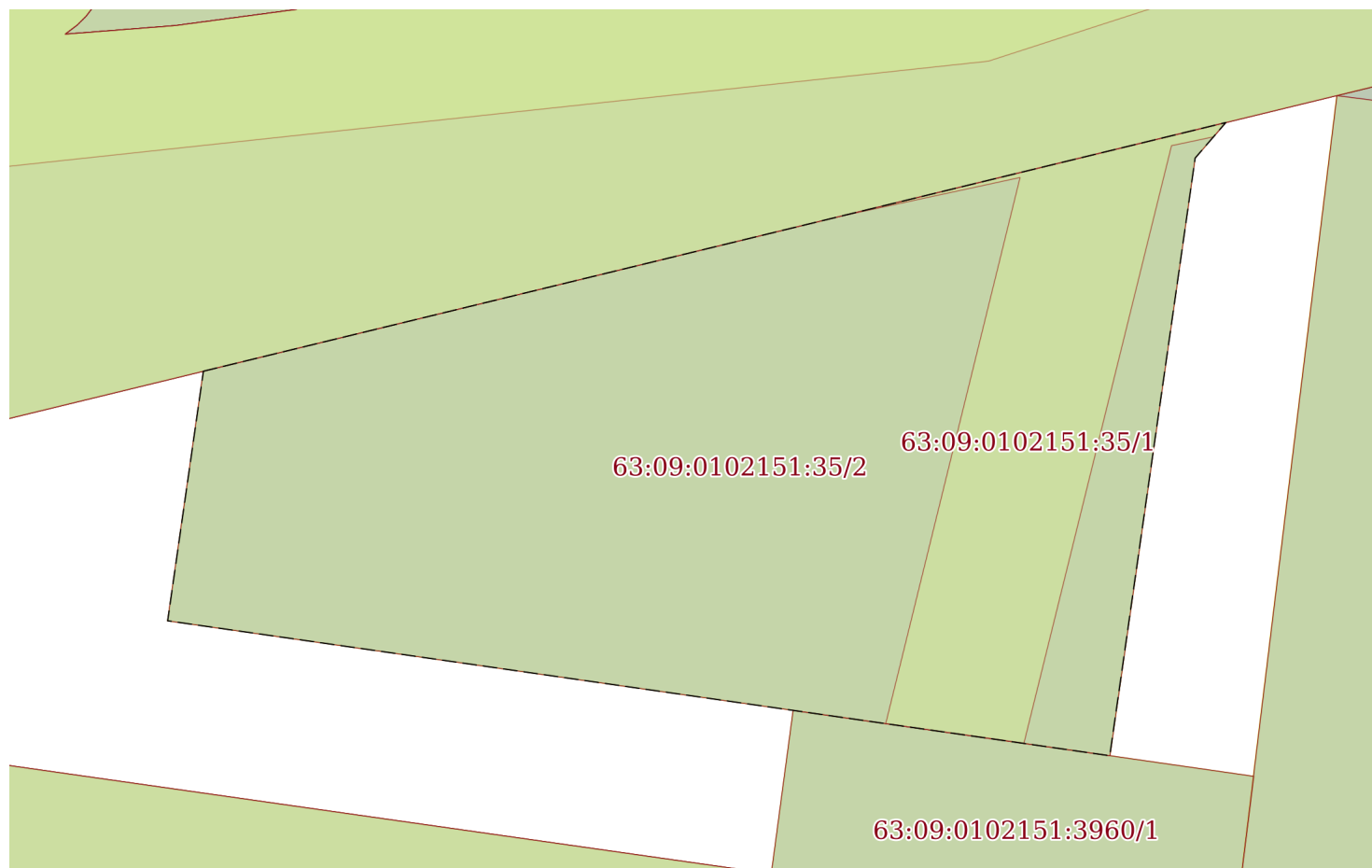
15.06.2022г. № КУВИ-001/2022-94610406

Кадастровый номер:

63:09:0102151:35

План (чертеж, схема) части земельного участка

Учетный номер части: 63:09:0102151:35/2



Масштаб 1:300

Условные обозначения:

полное наименование должности

подпись

инициалы, фамилия

М.П.



Выписка из Единого государственного реестра недвижимости об объекте недвижимости  
Сведения о частях земельного участка

Земельный участок			
вид объекта недвижимости			

Лист № 1 раздела 4.1	Всего листов раздела 4.1: 2	Всего разделов: 7	Всего листов выписки: 12
----------------------	-----------------------------	-------------------	--------------------------

15.06.2022г. № КУВИ-001/2022-94610406	
Кадастровый номер:	63:09:0102151:35

Учетный номер части	Площадь, м2	Содержание ограничения в использовании или ограничения права на объект недвижимости или обременения объекта недвижимости
1	2	3
63:09:0102151:35/1	156.1	вид ограничения (обременения): прочие ограничения прав и обременения объекта недвижимости; Срок действия: не установлен; реквизиты документа-основания: описание земельного участка № б/н; Содержание ограничения (обременения): Выполнение обязательств по соблюдению установленных норм и правил в охранных зонах и коридорах инженерных коммуникаций согласно СНиП 2.07.01-89, табл. №15 (канализация) обеспечение свободного доступа в коридор инженерных коммуникаций ремонтно-эксплуатацион
63:09:0102151:35/2	782	вид ограничения (обременения): прочие ограничения прав и обременения объекта недвижимости; Срок действия: не установлен; реквизиты документа-основания: постановление Мэра городского округа Тольятти от 11.07.2007 № 1814-1/П; Содержание ограничения (обременения): Выполнение обязательств по соблюдению установленных норм и правил в охранных зонах и коридорах инженерных коммуникаций в соответствии с действующим законодательством РФ, в пользу правообладателей инженерных коммуникаций и сооружений.
Весь		вид ограничения (обременения): ограничения прав на земельный участок, предусмотренные статьей 56 Земельного кодекса Российской Федерации; Срок действия: с 2016-06-23; реквизиты документа-основания: иной документ от 24.12.2008 № 1059; Содержание ограничения (обременения): 1. Основной целью создания и обеспечения режима в зоне санитарной охраны источников водоснабжения (далее - ЗСО) является санитарная охрана от загрязнения источников водоснабжения, а также территорий, на которых они расположены.2. Ограничения использования земельных участков и объектов капитального строительства на территории санитарных, защитных и санитарно-защитных зон источников водоснабжения определяются режимами использования земельных участков и объектов капитального строительства, устанавливаемыми в соответствии с законодательством Российской Федерации, в том числе с Федеральным законом от 30.03.1999 №52-ФЗ «О санитарно-эпидемиологическом благополучии населения».3. Содержание указанного режима определено санитарно-эпидемиологическими правилами и нормативами СанПиН 2.1.4.1110-02 «Зоны санитарной охраны источников водоснабжения и водопроводов питьевого назначения».4. В соответствии с СанПиН 2.1.4.1110-02 территория первого пояса ЗСО должна быть спланирована для отвода поверхностного стока за её пределы, озеленена, ограждена и обеспечена охраной. Дорожки к сооружениям должны иметь твёрдое покрытие. Не допускается:- посадка высокоствольных деревьев;- все виды строительства, не имеющие непосредственного отношения к эксплуатации, реконструкции и расширению водопроводных сооружений, в том числе прокладка трубопроводов различного назначения;- размещение жилых и хозяйственно-бытовых зданий, проживание людей.На территории первого пояса здания должны быть оборудованы канализацией с отведением сточных вод в ближайшую систему бытовой или производственной канализации или на местные станции очистных сооружений, расположенные за пределами первого пояса зон санитарной охраны с учётом санитарного режима на территории второго пояса. 5. В пределах второго и третьего поясов зоны санитарной охраны подземных источников водоснабжения запрещается:- закачка отработанных вод в подземные горизонты;- подземное складирование твёрдых отходов;- разработка недр земли;-

полное наименование должности	подпись	инициалы, фамилия
-------------------------------	---------	-------------------

М.П.

Земельный участок			
вид объекта недвижимости			
Лист № 2 раздела 4.1	Всего листов раздела 4.1: 2	Всего разделов: 7	Всего листов выписки: 12
15.06.2022г. № КУВИ-001/2022-94610406			
Кадастровый номер:		63:09:0102151:35	
		<p>размещение складов горюче-смазочных материалов, ядохимикатов и минеральных удобрений, накопителей промстоков, шламохранилищ и других объектов, обуславливающих опасность химического загрязнения подземных вод (размещение таких объектов допускается в пределах третьего пояса ЗСО только при использовании защищённых подземных вод, при условии выполнения специальных мероприятий по защите водоносного горизонта от загрязнения при наличии санитарно-эпидемиологического заключения центра государственного санитарно-эпидемиологического надзора, выданного с учётом заключения органов геологического контроля).6. Кроме ограничений, указанных в части 5 настоящей статьи, в пределах второго пояса зоны санитарной охраны подземных источников водоснабжения также запрещается:- размещение кладбищ, скотомогильников, полей ассенизации, полей фильтрации, навозохранилищ, силосных траншей, животноводческих и птицеводческих предприятий и других объектов, обуславливающих опасность микробного загрязнения подземных вод;- применение удобрений и ядохимикатов;- рубка леса главного пользования и реконструкции.; Реестровый номер границы: 63.09.2.281</p>	

полное наименование должности	подпись	инициалы, фамилия

М.П.

Выписка из Единого государственного реестра недвижимости об объекте недвижимости  
Сведения о частях земельного участка

Земельный участок			
вид объекта недвижимости			
Лист № 1 раздела 4.2	Всего листов раздела 4.2: 2	Всего разделов: 7	Всего листов выписки: 12
15.06.2022г. № КУВИ-001/2022-94610406			
Кадастровый номер:		63:09:0102151:35	

Сведения о характерных точках границы части (частей) земельного участка				
Учетный номер части: 63:09:0102151:35/1				
Система координат МСК-63				
Номер точки	Координаты, м		Описание закрепления на местности	Средняя квадратичная погрешность определения координат характерных точек границ земельного участка, м
	X	Y		
1	2	3	4	5
1	425090.17	1317999.82	-	0.3
2	425089.55	1317999.29	-	0.3
3	425089.17	1317997.48	-	0.3
4	425063.43	1317991.13	-	0.3
5	425064.27	1317985.17	-	0.3
6	425087.8	1317990.96	-	0.3
7	425086.14	1317983.27	-	0.3
1	425090.17	1317999.82	-	0.3

полное наименование должности	подпись	инициалы, фамилия

М.П.

Земельный участок				
вид объекта недвижимости				
Лист № 2 раздела 4.2	Всего листов раздела 4.2: 2		Всего разделов: 7	Всего листов выписки: 12
15.06.2022г. № КУВИ-001/2022-94610406				
Кадастровый номер:			63:09:0102151:35	
Сведения о характерных точках границы части (частей) земельного участка				
Учетный номер части: 63:09:0102151:35/2				
Система координат МСК-63				
Номер точки	Координаты, м		Описание закрепления на местности	Средняя квадратичная погрешность определения координат характерных точек границ земельного участка, м
	X	Y		
1	2	3	4	5
1	425079.45	1317955.77	-	0.3
2	425068.7	1317954.23	-	0.3
3	425062.89	1317994.82	-	0.3
4	425088.63	1317998.5	-	0.3
5	425090.16	1317999.82	-	0.3
1	425079.45	1317955.77	-	0.3

полное наименование должности	подпись	инициалы, фамилия
-------------------------------	---------	-------------------

М.П.