

Филиал Федерального государственного бюджетного учреждения «Федеральная кадастровая палата Федеральной службы государственной регистрации, кадастра и картографии» по Самарской области
полное наименование органа регистрации прав

Выписка из Единого государственного реестра недвижимости об объекте недвижимости

Сведения о характеристиках объекта недвижимости

На основании запроса от 15.06.2022, поступившего на рассмотрение 15.06.2022, сообщаем, что согласно записям Единого государственного реестра недвижимости:

Раздел 1 Лист 1

Земельный участок			
вид объекта недвижимости			

Лист № 1 раздела 1	Всего листов раздела 1: 4	Всего разделов: 7	Всего листов выписки: 17
--------------------	---------------------------	-------------------	--------------------------

15.06.2022г. № КУВИ-001/2022-94610345	
Кадастровый номер:	63:09:0102160:62
Номер кадастрового квартала:	63:09:0102160
Дата присвоения кадастрового номера:	19.01.2006

Ранее присвоенный государственный учетный номер:	данные отсутствуют
Местоположение:	Местоположение установлено относительно ориентира, расположенного в границах участка. Почтовый адрес ориентира: Российская Федерация, Самарская обл., г. Тольятти ул. Коммунальная 1-я очередь промкомзоны, южнее здания № 38.
Площадь:	5004 +/- 14
Кадастровая стоимость, руб.:	9913024.08
Кадастровые номера расположенных в пределах земельного участка объектов недвижимости:	63:09:0000000:9156
Кадастровые номера объектов недвижимости, из которых образован объект недвижимости:	данные отсутствуют
Кадастровые номера образованных объектов недвижимости:	данные отсутствуют
Категория земель:	Земли населенных пунктов
Виды разрешенного использования:	Склады (код 6.9)
Сведения о кадастровом инженерере:	данные отсутствуют
Сведения о лесах, водных объектах и об иных природных объектах, расположенных в пределах земельного участка:	данные отсутствуют

полное наименование должности	подпись	инициалы, фамилия
-------------------------------	---------	-------------------

М.П.

Земельный участок			
вид объекта недвижимости			
Лист № 2 раздела 1	Всего листов раздела 1: 4	Всего разделов: 7	Всего листов выписки: 17
15.06.2022г. № КУВИ-001/2022-94610345			
Кадастровый номер:		63:09:0102160:62	
Сведения о том, что земельный участок полностью расположен в границах зоны с особыми условиями использования территории, территории объекта культурного наследия, публичного сервитута:		<p>Земельный участок полностью расположен в границах зоны с реестровым номером 63:09-6.494 от 19.09.2019, ограничение использования земельного участка в пределах зоны: 400 м от внешних границ земельного участка с кадастровым номером 63:09:0102160:39 Постановление Правительства РФ №222 от 03.03.2018г. "Об утверждении Правил установления санитарно-защитных зон и использования земельных участков, расположенных в границах санитарно-защитных зон": 5. В границах санитарно-защитной зоны не допускается использования земельных участков в целях: а) размещения жилой застройки, объектов образовательного и медицинского назначения, спортивных сооружений открытого типа, организаций отдыха детей и их оздоровления, зон рекреационного назначения и для ведения садоводства; б) размещения объектов для производства и хранения лекарственных средств, объектов пищевых отраслей промышленности, оптовых складов продовольственного сырья и пищевой продукции, комплексов водопроводных сооружений для подготовки и хранения питьевой воды, использования земельных участков в целях производства, хранения и переработки сельскохозяйственной продукции, предназначенной для дальнейшего использования в качестве пищевой продукции, если химическое, физическое и (или) биологическое воздействие объекта, в отношении которого установлена санитарно-защитная зона, приведет к нарушению качества и безопасности таких средств, сырья, воды и продукции в соответствии с установленными к ним требованиями, вид/наименование: Санитарно-защитная зона для промплощадки АО "Тольяттихлеб", расположенной по адресу: Самарская область, г. Тольятти, ул. Вокзальная, 21 на участке с кадастровым номером 63:09:0102160:39, тип: Санитарно-защитная зона предприятий, сооружений и иных объектов, индекс: -, номер: 63.09.2.513, решения:</p> <p>1. дата решения: 21.08.2019, номер решения: 177, наименование ОГВ/ОМСУ: Управление Федеральной службы по надзору в сфере защиты прав потребителей и благополучия человека по Самарской области</p> <p>2. дата решения: 09.07.2021, номер решения: 168, наименование ОГВ/ОМСУ: Управление Федеральной службы по надзору в сфере защиты прав потребителей и благополучия человека по Самарской области</p>	
Сведения о том, что земельный участок расположен в границах особой экономической зоны, территории опережающего социально-экономического развития, зоны территориального развития в Российской Федерации, игровой зоны:		данные отсутствуют	
Сведения о том, что земельный участок расположен в границах особо охраняемой природной территории, охотничьих угодий, лесничеств:		данные отсутствуют	
Сведения о результатах проведения государственного земельного надзора:		данные отсутствуют	
Сведения о расположении земельного участка в границах территории, в отношении которой утвержден проект межевания территории:		данные отсутствуют	
Условный номер земельного участка:		данные отсутствуют	

полное наименование должности	подпись	инициалы, фамилия

М.П.

Земельный участок		
вид объекта недвижимости		
Лист № 3 раздела 1	Всего листов раздела 1: 4	Всего разделов: 7
Всего листов выписки: 17		
15.06.2022г. № КУВИ-001/2022-94610345		
Кадастровый номер:	63:09:0102160:62	
Сведения о принятии акта и (или) заключении договора, предусматривающих предоставление в соответствии с земельным законодательством исполнительным органом государственным органом власти или органом местного самоуправления, находящегося в государственной или муниципальной собственности земельного участка для строительства наемного дома социального использования или наемного дома коммерческого использования:	данные отсутствуют	
Сведения о том, что земельный участок или земельные участки образованы на основании решения об изъятии земельного участка и (или) расположенного на нем объекта недвижимости для государственных или муниципальных нужд:	данные отсутствуют	
Сведения о том, что земельный участок образован из земель или земельного участка, государственная собственность на которые не разграничена:	данные отсутствуют	
Сведения о наличии земельного спора о местоположении границ земельных участков:	данные отсутствуют	
Статус записи об объекте недвижимости:	Сведения об объекте недвижимости имеют статус "актуальные, ранее учтенные"	
Особые отметки:	<p>Сведения об ограничениях права на объект недвижимости, обременениях данного объекта, не зарегистрированных в реестре прав, ограничений прав и обременений недвижимого имущества: вид ограничения (обременения): прочие ограничения прав и обременения объекта недвижимости; срок действия не установлен; реквизиты документа-основания: постановление Мэра городского округа Тольятти от 25.04.2006 № 2933-1/п. вид ограничения (обременения): ограничения прав на земельный участок, предусмотренные статьей 56 Земельного кодекса Российской Федерации; срок действия: с 21.01.2020; реквизиты документа-основания: ПОСТАНОВЛЕНИЕ от 03.03.2018 № N 222 выдан: Правительство РФ. вид ограничения (обременения): ограничения прав на земельный участок, предусмотренные статьей 56 Земельного кодекса Российской Федерации; срок действия: с 13.02.2020; реквизиты документа-основания: ПОСТАНОВЛЕНИЕ от 03.03.2018 № N 222 выдан: Правительство РФ. вид</p> <p>ограничения (обременения): ограничения прав на земельный участок, предусмотренные статьей 56 Земельного кодекса Российской Федерации; срок действия: с 11.03.2021; реквизиты документа-основания: решение об установлении размера санитарно-защитной зоны от 02.12.2020 № 592 выдан: Федеральной службы по надзору в сфере защиты прав потребителей и благополучия человека по Самарской области. вид ограничения (обременения): ограничения прав на земельный участок, предусмотренные статьей 56 Земельного кодекса Российской Федерации; срок действия: с 02.09.2021;</p>	
полное наименование должности	подпись	инициалы, фамилия

М.П.

Земельный участок			
вид объекта недвижимости			
Лист № 4 раздела 1	Всего листов раздела 1: 4	Всего разделов: 7	Всего листов выписки: 17
15.06.2022г. № КУВИ-001/2022-94610345			
Кадастровый номер:		63:09:0102160:62	
		реквизиты документа-основания: решение об установлении размера санитарно-защитной зоны от 21.08.2019 № 177 выдан: Управление Федеральной службы по надзору в сфере защиты прав потребителей и благополучия человека по Самарской области; решение об изменении размера санитарно-защитной зоны от 09.07.2021 № 168 выдан: Управление Федеральной службы по надзору в сфере защиты прав потребителей и благополучия человека по Самарской области. Сведения, необходимые для заполнения раздела: 2 - Сведения о зарегистрированных правах, отсутствуют.	
Получатель выписки:		Ренц Николай Альфредович, действующий(ая) на основании документа "" Администрация городского округа Тольятти	

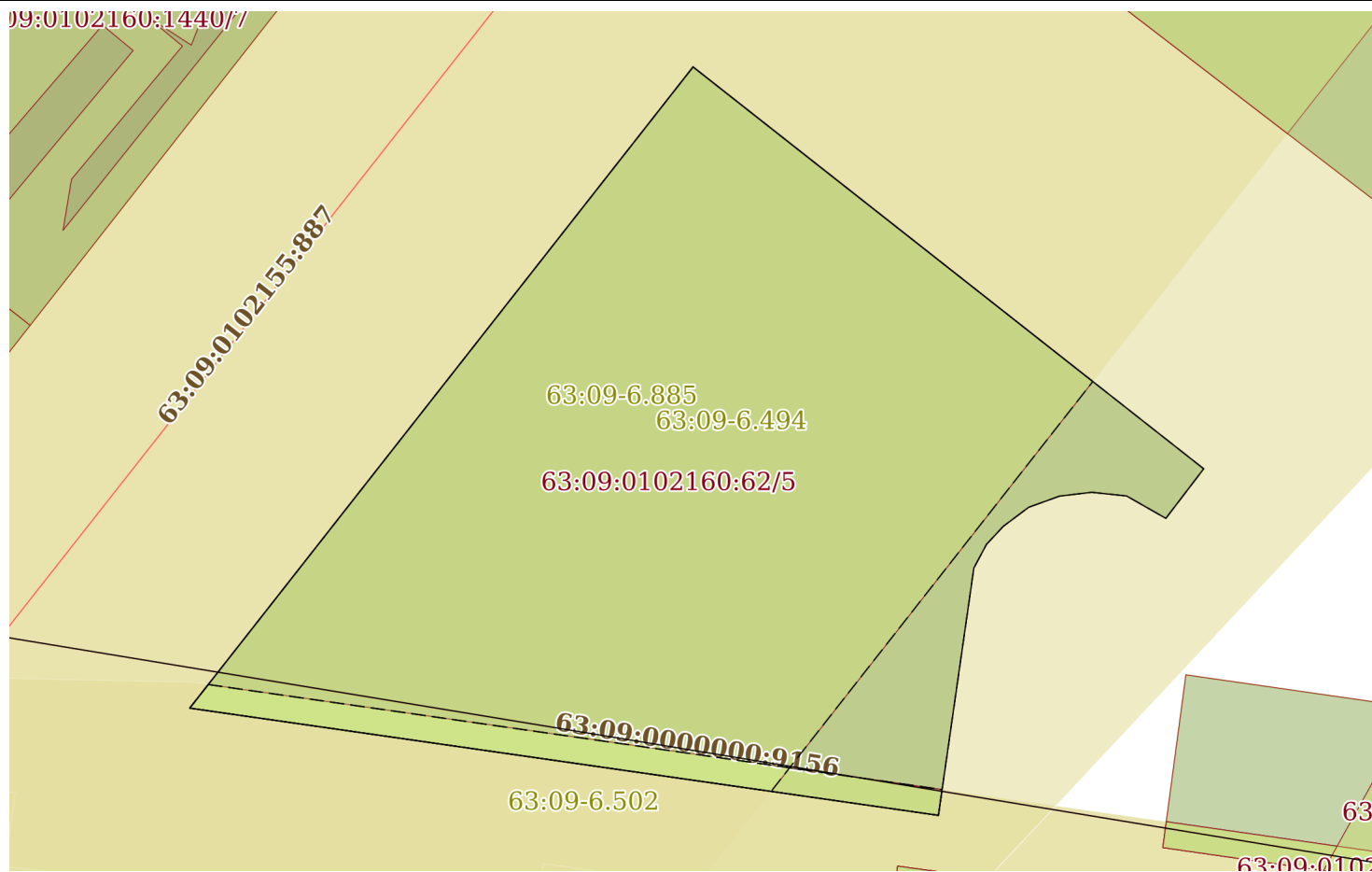
полное наименование должности	подпись	инициалы, фамилия

М.П.

Выписка из Единого государственного реестра недвижимости об объекте недвижимости
 Описание местоположения земельного участка

Земельный участок			
вид объекта недвижимости			
Лист № 1 раздела 3	Всего листов раздела 3: 1	Всего разделов: 7	Всего листов выписки: 17
15.06.2022г. № КУВИ-001/2022-94610345			
Кадастровый номер:		63:09:0102160:62	

План (чертеж, схема) земельного участка



Масштаб 1:800 Условные обозначения:

полное наименование должности	подпись	инициалы, фамилия

М.П.

Выписка из Единого государственного реестра недвижимости об объекте недвижимости

Описание местоположения земельного участка

Земельный участок			
вид объекта недвижимости			
Лист № 1 раздела 3.1	Всего листов раздела 3.1: 1	Всего разделов: 7	Всего листов выписки: 17
15.06.2022г. № КУВИ-001/2022-94610345			
Кадастровый номер:		63:09:0102160:62	

Описание местоположения границ земельного участка							
№ п/п	Номер точки		Дирекционный угол	Горизонтальное проложение, м	Описание закрепления на местности	Кадастровые номера смежных участков	Сведения об адресах правообладателей смежных земельных участков
	начальная	конечная					
1	2	3	4	5	6	7	8
1	1.1.1	1.1.2	128°11.0`	74.64	данные отсутствуют	данные отсутствуют	данные отсутствуют
2	1.1.2	1.1.3	217°23.9`	7.16	данные отсутствуют	данные отсутствуют	данные отсутствуют
3	1.1.3	1.1.4	299°40.6`	5.19	данные отсутствуют	данные отсутствуют	данные отсутствуют
4	1.1.4	1.1.5	275°57.8`	4.04	данные отсутствуют	данные отсутствуют	данные отсутствуют
5	1.1.5	1.1.6	263°12.0`	3.72	данные отсутствуют	данные отсутствуют	данные отсутствуют
6	1.1.6	1.1.7	250°7.3`	3.76	данные отсутствуют	данные отсутствуют	данные отсутствуют
7	1.1.7	1.1.8	233°7.8`	3.65	данные отсутствуют	данные отсутствуют	данные отсутствуют
8	1.1.8	1.1.9	222°59.7`	2.83	данные отсутствуют	данные отсутствуют	данные отсутствуют
9	1.1.9	1.1.10	208°3.7`	3.08	данные отсутствуют	данные отсутствуют	данные отсутствуют
10	1.1.10	1.1.11	188°9.5`	28.68	данные отсутствуют	данные отсутствуют	данные отсутствуют
11	1.1.11	1.1.12	278°8.6`	86.9	данные отсутствуют	данные отсутствуют	данные отсутствуют
12	1.1.12	1.1.1	38°9.0`	93.62	данные отсутствуют	данные отсутствуют	данные отсутствуют

полное наименование должности	подпись	инициалы, фамилия
-------------------------------	---------	-------------------

М.П.

Выписка из Единого государственного реестра недвижимости об объекте недвижимости

Описание местоположения земельного участка

Земельный участок			
вид объекта недвижимости			
Лист № 1 раздела 3.2	Всего листов раздела 3.2: 1	Всего разделов: 7	Всего листов выписки: 17
15.06.2022г. № КУВИ-001/2022-94610345			
Кадастровый номер:		63:09:0102160:62	

Сведения о характерных точках границы земельного участка				
Система координат 63.1				
Номер точки	Координаты, м		Описание закрепления на местности	Средняя квадратичная погрешность определения координат характерных точек границ земельного участка, м
	X	Y		
1	2	3	4	5
1	427779.15	1317926.11	-	-
2	427705.53	1317868.28	-	-
3	427693.22	1317954.3	-	-
4	427721.61	1317958.37	-	-
5	427724.33	1317959.82	-	-
6	427726.4	1317961.75	-	-
7	427728.59	1317964.67	-	-
8	427729.87	1317968.21	-	-
9	427730.31	1317971.9	-	-
10	427729.89	1317975.92	-	-
11	427727.32	1317980.43	-	-
12	427733.01	1317984.78	-	-
1	427779.15	1317926.11	-	-

полное наименование должности	подпись	инициалы, фамилия

М.П.

Выписка из Единого государственного реестра недвижимости об объекте недвижимости
Сведения о частях земельного участка

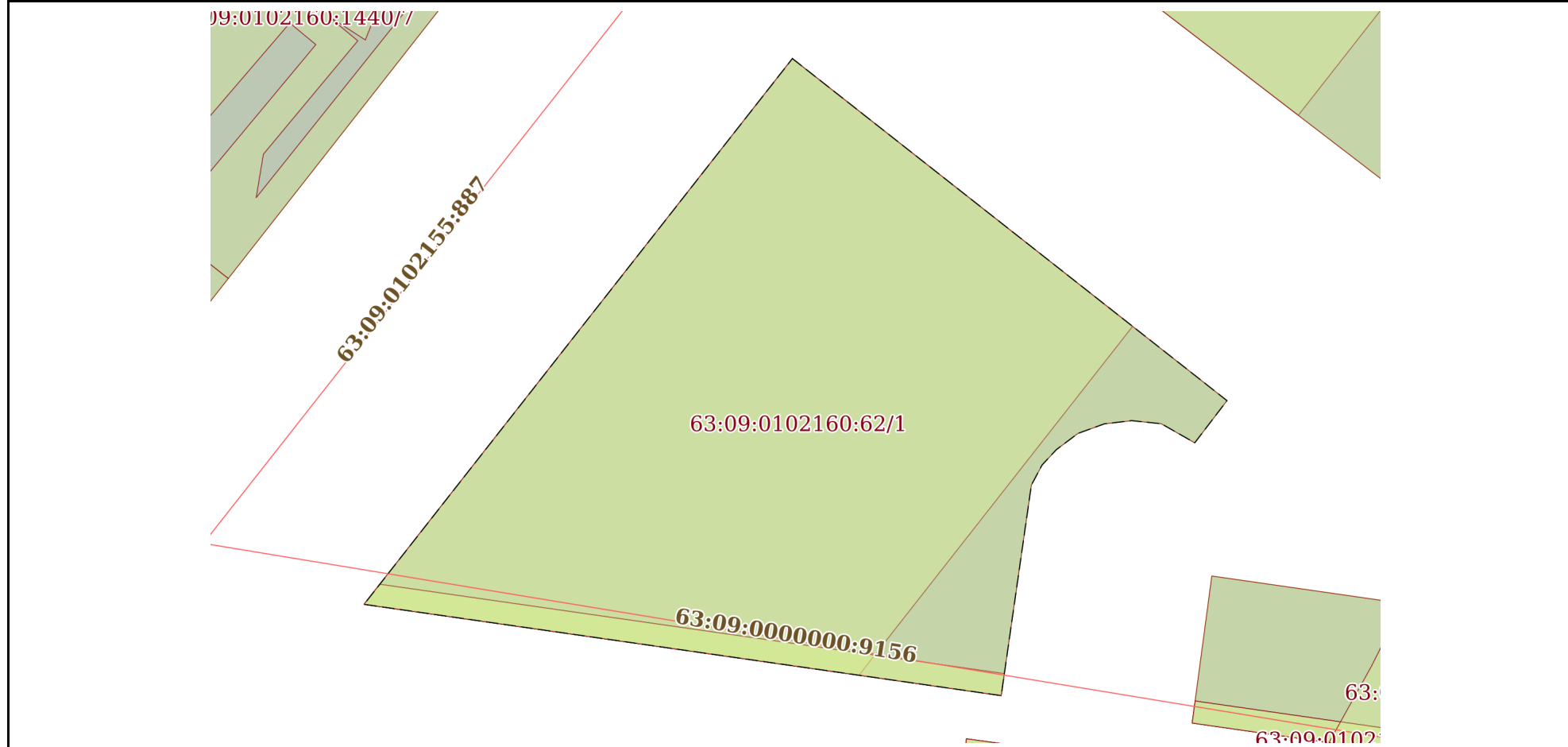
Земельный участок			
вид объекта недвижимости			

Лист № 1 раздела 4	Всего листов раздела 4: 4	Всего разделов: 7	Всего листов выписки: 17
--------------------	---------------------------	-------------------	--------------------------

15.06.2022г. № КУВИ-001/2022-94610345

Кадастровый номер: 63:09:0102160:62

План (чертеж, схема) части земельного участка Учетный номер части: 63:09:0102160:62/1



Масштаб 1:800 Условные обозначения:

полное наименование должности	подпись	инициалы, фамилия

М.П.

Земельный участок			
вид объекта недвижимости			
Лист № 2 раздела 4	Всего листов раздела 4: 4	Всего разделов: 7	Всего листов выписки: 17
15.06.2022г. № КУВИ-001/2022-94610345			
Кадастровый номер:		63:09:0102160:62	

План (чертеж, схема) части земельного участка	Учетный номер части: 63:09:0102160:62/3
Масштаб 1:500	Условные обозначения:

полное наименование должности	подпись	инициалы, фамилия
-------------------------------	---------	-------------------

М.П.

Земельный участок			
вид объекта недвижимости			
Лист № 3 раздела 4	Всего листов раздела 4: 4	Всего разделов: 7	Всего листов выписки: 17
15.06.2022г. № КУВИ-001/2022-94610345			
Кадастровый номер:		63:09:0102160:62	

План (чертеж, схема) части земельного участка	Учетный номер части: 63:09:0102160:62/4
Масштаб 1:500	Условные обозначения:

полное наименование должности	подпись	инициалы, фамилия
-------------------------------	---------	-------------------

М.П.

Земельный участок
вид объекта недвижимости

Лист № 4 раздела 4

Всего листов раздела 4: 4

Всего разделов: 7

Всего листов выписки: 17

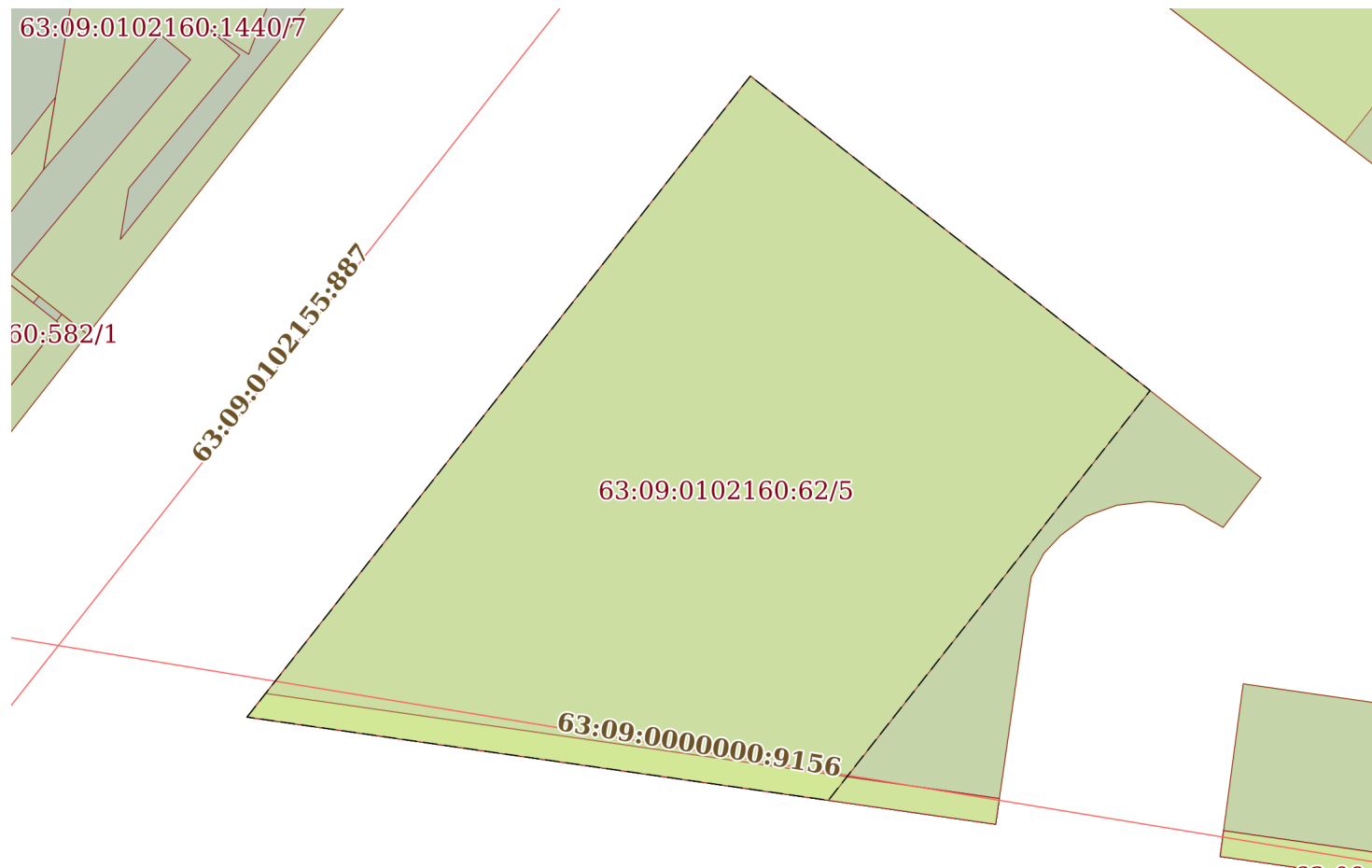
15.06.2022г. № КУВИ-001/2022-94610345

Кадастровый номер:

63:09:0102160:62

План (чертеж, схема) части земельного участка

Учетный номер части: 63:09:0102160:62/5



Масштаб 1:800

Условные обозначения:

полное наименование должности

подпись

инициалы, фамилия

М.П.

Выписка из Единого государственного реестра недвижимости об объекте недвижимости
Сведения о частях земельного участка

Земельный участок			
вид объекта недвижимости			

Лист № 1 раздела 4.1	Всего листов раздела 4.1: 2	Всего разделов: 7	Всего листов выписки: 17
----------------------	-----------------------------	-------------------	--------------------------

15.06.2022г. № КУВИ-001/2022-94610345	
Кадастровый номер:	63:09:0102160:62

Учетный номер части	Площадь, м2	Содержание ограничения в использовании или ограничения права на объект недвижимости или обременения объекта недвижимости
1	2	3
63:09:0102160:62/1	5004	вид ограничения (обременения): прочие ограничения прав и обременения объекта недвижимости; Срок действия: не установлен; реквизиты документа-основания: постановление Мэра городского округа Тольятти от 25.04.2006 № 2933-1/п; Содержание ограничения (обременения): Охранная зона инженерных сетей
63:09:0102160:62/3	257	вид ограничения (обременения): ограничения прав на земельный участок, предусмотренные статьей 56 Земельного кодекса Российской Федерации; Срок действия: с 2020-01-21; реквизиты документа-основания: ПОСТАНОВЛЕНИЕ от 03.03.2018 № N 222 выдан: Правительство РФ; Содержание ограничения (обременения): Постановление Правительства РФ от 3 марта 2018 г. N 222 "Об утверждении Правил установления санитарно-защитных зон и использования земельных участков, расположенных в границах санитарно-защитных зон": 5. В границах санитарно-защитной зоны не допускается использования земельных участков в целях: а) размещения жилой застройки, объектов образовательного и медицинского назначения, спортивных сооружений открытого типа, организаций отдыха детей и их оздоровления, зон рекреационного назначения и для ведения садоводства; б) размещения объектов для производства и хранения лекарственных средств, объектов пищевых отраслей промышленности, оптовых складов продовольственного сырья и пищевой продукции, комплексов водопроводных сооружений для подготовки и хранения питьевой воды, использования земельных участков в целях производства, хранения и переработки сельскохозяйственной продукции, предназначенной для дальнейшего использования в качестве пищевой продукции, если химическое, физическое и (или) биологическое воздействие объекта, в отношении которого установлена санитарно-защитная зона, приведет к нарушению качества и безопасности таких средств, сырья, воды и продукции в соответствии с установленными к ним требованиями.; Реестровый номер границы: 63.09.2.554
63:09:0102160:62/4	257	вид ограничения (обременения): ограничения прав на земельный участок, предусмотренные статьей 56 Земельного кодекса Российской Федерации; Срок действия: с 2020-02-13; реквизиты документа-основания: ПОСТАНОВЛЕНИЕ от 03.03.2018 № N 222 выдан: Правительство РФ; Содержание ограничения (обременения): Постановление Правительства РФ от 3 марта 2018 г. N 222 "Об утверждении Правил установления санитарно-защитных зон и использования земельных участков, расположенных в границах санитарно-защитных зон": 5. В границах санитарно-защитной зоны не допускается использования земельных участков в целях: а) размещения жилой застройки, объектов образовательного и медицинского назначения, спортивных сооружений открытого типа, организаций отдыха детей и их оздоровления, зон рекреационного назначения и для ведения садоводства; б) размещения объектов для производства и хранения лекарственных средств, объектов пищевых отраслей промышленности, оптовых складов продовольственного сырья и пищевой продукции, комплексов водопроводных сооружений для подготовки и хранения питьевой воды, использования земельных участков в целях производства, хранения и переработки сельскохозяйственной продукции, предназначенной для дальнейшего использования в качестве пищевой продукции, если химическое, физическое и (или) биологическое воздействие объекта, в отношении которого установлена санитарно-защитная зона, приведет к нарушению качества и безопасности таких средств, сырья, воды и продукции в соответствии с установленными к ним требованиями.; Реестровый номер границы: 63.09.2.564
63:09:0102160:62/5	4483	вид ограничения (обременения): ограничения прав на земельный участок, предусмотренные статьей 56 Земельного кодекса

полное наименование должности	подпись	инициалы, фамилия
-------------------------------	---------	-------------------

М.П.

Земельный участок			
вид объекта недвижимости			
Лист № 2 раздела 4.1	Всего листов раздела 4.1: 2	Всего разделов: 7	Всего листов выписки: 17
15.06.2022г. № КУВИ-001/2022-94610345			
Кадастровый номер:		63:09:0102160:62	
		<p>Российской Федерации; Срок действия: с 2021-03-11; реквизиты документа-основания: решение об установлении размера санитарно-защитной зоны от 02.12.2020 № 592 выдан: Федеральной службы по надзору в сфере защиты прав потребителей и благополучия человека по Самарской области; Содержание ограничения (обременения): Постановление Правительства РФ от 3 марта 2018 г. N 222 "Об утверждении Правил установления санитарно-защитных зон и использования земельных участков, расположенных в границах санитарно-защитных зон": 5. В границах санитарно-защитной зоны не допускается использования земельных участков в целях: а) размещения жилой застройки, объектов образовательного и медицинского назначения, спортивных сооружений открытого типа, организаций отдыха детей и их оздоровления, зон рекреационного назначения и для ведения садоводства; б) размещения объектов для производства и хранения лекарственных средств, объектов пищевых отраслей промышленности, оптовых складов продовольственного сырья и пищевой продукции, комплексов водопроводных сооружений для подготовки и хранения питьевой воды, использования земельных участков в целях производства, хранения и переработки сельскохозяйственной продукции, предназначенной для дальнейшего использования в качестве пищевой продукции, если химическое, физическое и (или) биологическое воздействие объекта, в отношении которого установлена санитарно-защитная зона, приведет к нарушению качества и безопасности таких средств, сырья, воды и продукции в соответствии с установленными к ним требованиями.; Реестровый номер границы: 63:09-6.885; Вид объекта реестра границ: Зона с особыми условиями использования территории; Вид зоны по документу: Санитарно-защитная зона для действующего производственного объекта ООО "ФМИС" на земельном участке (кадастровый номер 63:09:0102160:1440) по адресу: 445043, Самарская область, г. Тольятти, ул. Коммунальная, 40; Тип зоны: Санитарно-защитная зона предприятий, сооружений и иных объектов; Номер: -; Индекс: -</p>	
	Весь	<p>вид ограничения (обременения): ограничения прав на земельный участок, предусмотренные статьей 56 Земельного кодекса Российской Федерации; Срок действия: с 2021-09-02; реквизиты документа-основания: решение об установлении размера санитарно-защитной зоны от 21.08.2019 № 177 выдан: Управление Федеральной службы по надзору в сфере защиты прав потребителей и благополучия человека по Самарской области; решение об изменении размера санитарно-защитной зоны от 09.07.2021 № 168 выдан: Управление Федеральной службы по надзору в сфере защиты прав потребителей и благополучия человека по Самарской области; Содержание ограничения (обременения): 400 м от внешних границ земельного участка с кадастровым номером 63:09:0102160:39 Постановление Правительства РФ №222 от 03.03.2018г. "Об утверждении Правил установления санитарно-защитных зон и использования земельных участков, расположенных в границах санитарно-защитных зон": 5. В границах санитарно-защитной зоны не допускается использования земельных участков в целях: а) размещения жилой застройки, объектов образовательного и медицинского назначения, спортивных сооружений открытого типа, организаций отдыха детей и их оздоровления, зон рекреационного назначения и для ведения садоводства; б) размещения объектов для производства и хранения лекарственных средств, объектов пищевых отраслей промышленности, оптовых складов продовольственного сырья и пищевой продукции, комплексов водопроводных сооружений для подготовки и хранения питьевой воды, использования земельных участков в целях производства, хранения и переработки сельскохозяйственной продукции, предназначенной для дальнейшего использования в качестве пищевой продукции, если химическое, физическое и (или) биологическое воздействие объекта, в отношении которого установлена санитарно-защитная зона, приведет к нарушению качества и безопасности таких средств, сырья, воды и продукции в соответствии с установленными к ним требованиями; Реестровый номер границы: 63:09-6.494; Вид объекта реестра границ: Зона с особыми условиями использования территории; Вид зоны по документу: Санитарно-защитная зона для промплощадки АО "Тольяттихлеб", расположенной по адресу: Самарская область, г. Тольятти, ул. Вокзальная, 21 на участке с кадастровым номером 63:09:0102160:39; Тип зоны: Санитарно-защитная зона предприятий, сооружений и иных объектов; Номер: 63.09.2.513; Индекс: -</p>	

полное наименование должности	подпись	инициалы, фамилия
-------------------------------	---------	-------------------

М.П.

Выписка из Единого государственного реестра недвижимости об объекте недвижимости
Сведения о частях земельного участка

Земельный участок			
вид объекта недвижимости			
Лист № 1 раздела 4.2	Всего листов раздела 4.2: 4	Всего разделов: 7	Всего листов выписки: 17
15.06.2022г. № КУВИ-001/2022-94610345			
Кадастровый номер:		63:09:0102160:62	

Сведения о характерных точках границы части (частей) земельного участка				
Учетный номер части: 63:09:0102160:62/1				
Система координат МСК-63				
Номер точки	Координаты, м		Описание закрепления на местности	Средняя квадратичная погрешность определения координат характерных точек границ земельного участка, м
	X	Y		
1	2	3	4	5
1	427779.15	1317926.11	-	0.3
2	427733.01	1317984.78	-	0.3
3	427727.32	1317980.43	-	0.3
4	427729.89	1317975.92	-	0.3
5	427730.31	1317971.9	-	0.3
6	427729.87	1317968.21	-	0.3
7	427728.59	1317964.67	-	0.3
8	427726.4	1317961.75	-	0.3
9	427724.33	1317959.82	-	0.3
10	427721.61	1317958.37	-	0.3
11	427693.22	1317954.3	-	0.3
12	427705.53	1317868.28	-	0.3
1	427779.15	1317926.11	-	0.3

полное наименование должности	подпись	инициалы, фамилия
-------------------------------	---------	-------------------

М.П.

Земельный участок				
вид объекта недвижимости				
Лист № 2 раздела 4.2	Всего листов раздела 4.2: 4		Всего разделов: 7	Всего листов выписки: 17
15.06.2022г. № КУВИ-001/2022-94610345				
Кадастровый номер:			63:09:0102160:62	
Сведения о характерных точках границы части (частей) земельного участка				
Учетный номер части: 63:09:0102160:62/3				
Система координат МСК-63				
Номер точки	Координаты, м		Описание закрепления на местности	Средняя квадратичная погрешность определения координат характерных точек границ земельного участка, м
	X	Y		
1	2	3	4	5
1	427708.24	1317870.41	-	-
2	427705.53	1317868.28	-	-
3	427693.22	1317954.3	-	-
4	427696.18	1317954.72	-	-
1	427708.24	1317870.41	-	-

полное наименование должности	подпись	инициалы, фамилия

М.П.

Земельный участок				
вид объекта недвижимости				
Лист № 3 раздела 4.2	Всего листов раздела 4.2: 4		Всего разделов: 7	Всего листов выписки: 17
15.06.2022г. № КУВИ-001/2022-94610345				
Кадастровый номер:		63:09:0102160:62		
Сведения о характерных точках границы части (частей) земельного участка				
Учетный номер части: 63:09:0102160:62/4				
Система координат МСК-63				
Номер точки	Координаты, м		Описание закрепления на местности	Средняя квадратичная погрешность определения координат характерных точек границ земельного участка, м
	X	Y		
1	2	3	4	5
1	427708.24	1317870.41	-	-
2	427705.53	1317868.28	-	-
3	427693.22	1317954.3	-	-
4	427696.18	1317954.72	-	-
1	427708.24	1317870.41	-	-

полное наименование должности	подпись	инициалы, фамилия
-------------------------------	---------	-------------------

М.П.

Земельный участок				
вид объекта недвижимости				
Лист № 4 раздела 4.2	Всего листов раздела 4.2: 4		Всего разделов: 7	Всего листов выписки: 17
15.06.2022г. № КУВИ-001/2022-94610345				
Кадастровый номер:		63:09:0102160:62		
Сведения о характерных точках границы части (частей) земельного участка				
Учетный номер части: 63:09:0102160:62/5				
Система координат				
Номер точки	Координаты, м		Описание закрепления на местности	Средняя квадратичная погрешность определения координат характерных точек границ земельного участка, м
	X	Y		
1	2	3	4	5
1	427705.53	1317868.28	-	-
2	427779.15	1317926.11	-	-
3	427743.03	1317972.04	-	-
4	427695.97	1317935.07	-	-
1	427705.53	1317868.28	-	-

полное наименование должности	подпись	инициалы, фамилия

М.П.