

Выписка из Единого государственного реестра недвижимости об объекте недвижимости

Сведения о характеристиках объекта недвижимости

На основании запроса от 28.09.2022, поступившего на рассмотрение 29.09.2022, сообщаем, что согласно записям Единого государственного реестра недвижимости:

Раздел 1 Лист 1

Земельный участок			
вид объекта недвижимости			

Лист № 1 раздела 1	Всего листов раздела 1: 4	Всего разделов: 7	Всего листов выписки: 13
--------------------	---------------------------	-------------------	--------------------------

29.09.2022г. № КУВИ-001/2022-171126568	
Кадастровый номер:	63:09:0102160:580
Номер кадастрового квартала:	63:09:0102160
Дата присвоения кадастрового номера:	19.12.2007

Ранее присвоенный государственный учетный номер:	данные отсутствуют
Местоположение:	Местоположение установлено относительно ориентира, расположенного в границах участка. Почтовый адрес ориентира: Российская Федерация, Самарская область, г. Тольятти, Автозаводский район, южнее здания, имеющего адрес: ул. Коммунальная, 46, строение 2.
Площадь:	7821 +/- 19
Кадастровая стоимость, руб.:	8009016.84
Кадастровые номера расположенных в пределах земельного участка объектов недвижимости:	данные отсутствуют
Кадастровые номера объектов недвижимости, из которых образован объект недвижимости:	данные отсутствуют
Кадастровые номера образованных объектов недвижимости:	63:09:0102160:1024, 63:09:0102160:1025, 63:09:0102160:1363, 63:09:0102160:1364
Категория земель:	Земли населенных пунктов
Виды разрешенного использования:	склады
Сведения о кадастровом инженере:	данные отсутствуют
Сведения о лесах, водных объектах и об иных природных объектах, расположенных в пределах земельного участка:	данные отсутствуют

полное наименование должности	 ДОКУМЕНТ ПОДПИСАН ЭЛЕКТРОННОЙ ПОДПИСЬЮ Сертификат: 64575127400433833109200328139839306360 Владелец: ФЕДЕРАЛЬНАЯ СЛУЖБА ГОСУДАРСТВЕННОЙ РЕГИСТРАЦИИ, КАДАСТРА И КАРТОГРАФИИ Действителен: с 17.05.2022 по 10.08.2023	инициалы, фамилия

Земельный участок			
вид объекта недвижимости			
Лист № 2 раздела 1	Всего листов раздела 1: 4	Всего разделов: 7	Всего листов выписки: 13
29.09.2022г. № КУВИ-001/2022-171126568			
Кадастровый номер:		63:09:0102160:580	
Сведения о том, что земельный участок полностью расположен в границах зоны с особыми условиями использования территории, территории объекта культурного наследия, публичного сервитута:		Земельный участок полностью расположен в границах зоны с реестровым номером 63:09-6.494 от 19.09.2019, ограничение использования земельного участка в пределах зоны: 400 м от внешних границ земельного участка с кадастровым номером 63:09:0102160:39 Постановление Правительства РФ №222 от 03.03.2018г. "Об утверждении Правил установления санитарно-защитных зон и использования земельных участков, расположенных в границах санитарно-защитных зон": 5. В границах санитарно-защитной зоны не допускается использования земельных участков в целях: а) размещения жилой застройки, объектов образовательного и медицинского назначения, спортивных сооружений открытого типа, организаций отдыха детей и их оздоровления, зон рекреационного назначения и для ведения садоводства; б) размещения объектов для производства и хранения лекарственных средств, объектов пищевых отраслей промышленности, оптовых складов продовольственного сырья и пищевой продукции, комплексов водопроводных сооружений для подготовки и хранения питьевой воды, использования земельных участков в целях производства, хранения и переработки сельскохозяйственной продукции, предназначенной для дальнейшего использования в качестве пищевой продукции, если химическое, физическое и (или) биологическое воздействие объекта, в отношении которого установлена санитарно-защитная зона, приведет к нарушению качества и безопасности таких средств, сырья, воды и продукции в соответствии с установленными к ним требованиями, вид/наименование: Санитарно-защитная зона для промплощадки АО "Тольяттихлеб", расположенной по адресу: Самарская область, г. Тольятти, ул. Вокзальная, 21 на участке с кадастровым номером 63:09:0102160:39, тип: Санитарно-защитная зона предприятий, сооружений и иных объектов, индекс: -, номер: 63.09.2.513, решения: 1. дата решения: 21.08.2019, номер решения: 177, наименование ОГВ/ОМСУ: Управление Федеральной службы по надзору в сфере защиты прав потребителей и благополучия человека по Самарской области 2. дата решения: 09.07.2021, номер решения: 168, наименование ОГВ/ОМСУ: Управление Федеральной службы по надзору в сфере защиты прав потребителей и благополучия человека по Самарской области	
Сведения о том, что земельный участок расположен в границах особой экономической зоны, территории опережающего социально-экономического развития, зоны территориального развития в Российской Федерации, игровой зоны:		данные отсутствуют	
Сведения о том, что земельный участок расположен в границах особо охраняемой природной территории, охотничьих угодий, лесничеств:		данные отсутствуют	
Сведения о результатах проведения государственного земельного надзора:		данные отсутствуют	
Сведения о расположении земельного участка в границах территории, в отношении которой утвержден проект межевания территории:		данные отсутствуют	
Условный номер земельного участка:		данные отсутствуют	




ДОКУМЕНТ ПОДПИСАН
ЭЛЕКТРОННОЙ ПОДПИСЬЮ

Сертификат: 64575127400433833109200328139839306360

Владелец: ФЕДЕРАЛЬНАЯ СЛУЖБА ГОСУДАРСТВЕННОЙ
РЕГИСТРАЦИИ, КАДАСТРА И КАРТОГРАФИИ
Действителен: с 17.05.2022 по 10.08.2023

полное наименование должности

инициалы, фамилия

Земельный участок			
вид объекта недвижимости			
Лист № 3 раздела 1	Всего листов раздела 1: 4	Всего разделов: 7	Всего листов выписки: 13
29.09.2022г. № КУВИ-001/2022-171126568			
Кадастровый номер:		63:09:0102160:580	
Сведения о принятии акта и (или) заключении договора, предусматривающих предоставление в соответствии с земельным законодательством исполнительным органом государственным органом власти или органом местного самоуправления, находящегося в государственной или муниципальной собственности земельного участка для строительства наемного дома социального использования или наемного дома коммерческого использования:		данные отсутствуют	
Сведения о том, что земельный участок или земельные участки образованы на основании решения об изъятии земельного участка и (или) расположенного на нем объекта недвижимости для государственных или муниципальных нужд:		данные отсутствуют	
Сведения о том, что земельный участок образован из земель или земельного участка, государственная собственность на которые не разграничена:		данные отсутствуют	
Сведения о наличии земельного спора о местоположении границ земельных участков:		данные отсутствуют	
Статус записи об объекте недвижимости:		Сведения об объекте недвижимости имеют статус "актуальные, ранее учтенные"	
Особые отметки:		Из объекта недвижимости образованы объекты недвижимости с кадастровыми номерами: 63:09:0102160:1363, 63:09:0102160:1364, сведения о которых носят временный характер. Сведения об ограничениях права на объект недвижимости, обременениях данного объекта, не зарегистрированных в реестре прав, ограничений прав и обременений недвижимого имущества: вид ограничения (обременения): ограничения прав на земельный участок, предусмотренные статьей 56 Земельного кодекса Российской Федерации; срок действия не установлен. вид ограничения (обременения): ограничения прав на земельный участок, предусмотренные статьей 56 Земельного кодекса Российской Федерации; срок действия: с 26.05.2021; реквизиты документа-основания: решение от 16.10.2020 № 361 выдан: Управление Федеральной службы по надзору в сфере защиты прав потребителей и благополучия человека по Самарской области. вид ограничения (обременения): ограничения прав на земельный участок, предусмотренные статьей 56 Земельного кодекса Российской Федерации; срок действия: с 02.09.2021; реквизиты документа-основания: решение об установлении размера санитарно-защитной зоны от 21.08.2019 № 177 выдан: Управление Федеральной службы по надзору в сфере защиты прав потребителей и благополучия человека по Самарской области; решение об изменении размера санитарно-защитной зоны от 09.07.2021 № 168 выдан: Управление Федеральной службы по надзору в сфере защиты прав потребителей и благополучия человека по Самарской области.	
 ЭЛЕКТРОННОЙ ПОДПИСЬЮ		Сведения, необходимые для заполнения раздела: 2 - Сведения о зарегистрированных правах, отсутствуют.	
полное наименование должности	Сертификат: 64575127400433833109200328139839306360		
	Владелец: ФЕДЕРАЛЬНАЯ СЛУЖБА ГОСУДАРСТВЕННОЙ РЕГИСТРАЦИИ, КАДАСТРА И КАРТОГРАФИИ	инициалы, фамилия	
	Действителен: с 17.05.2022 по 10.08.2023		

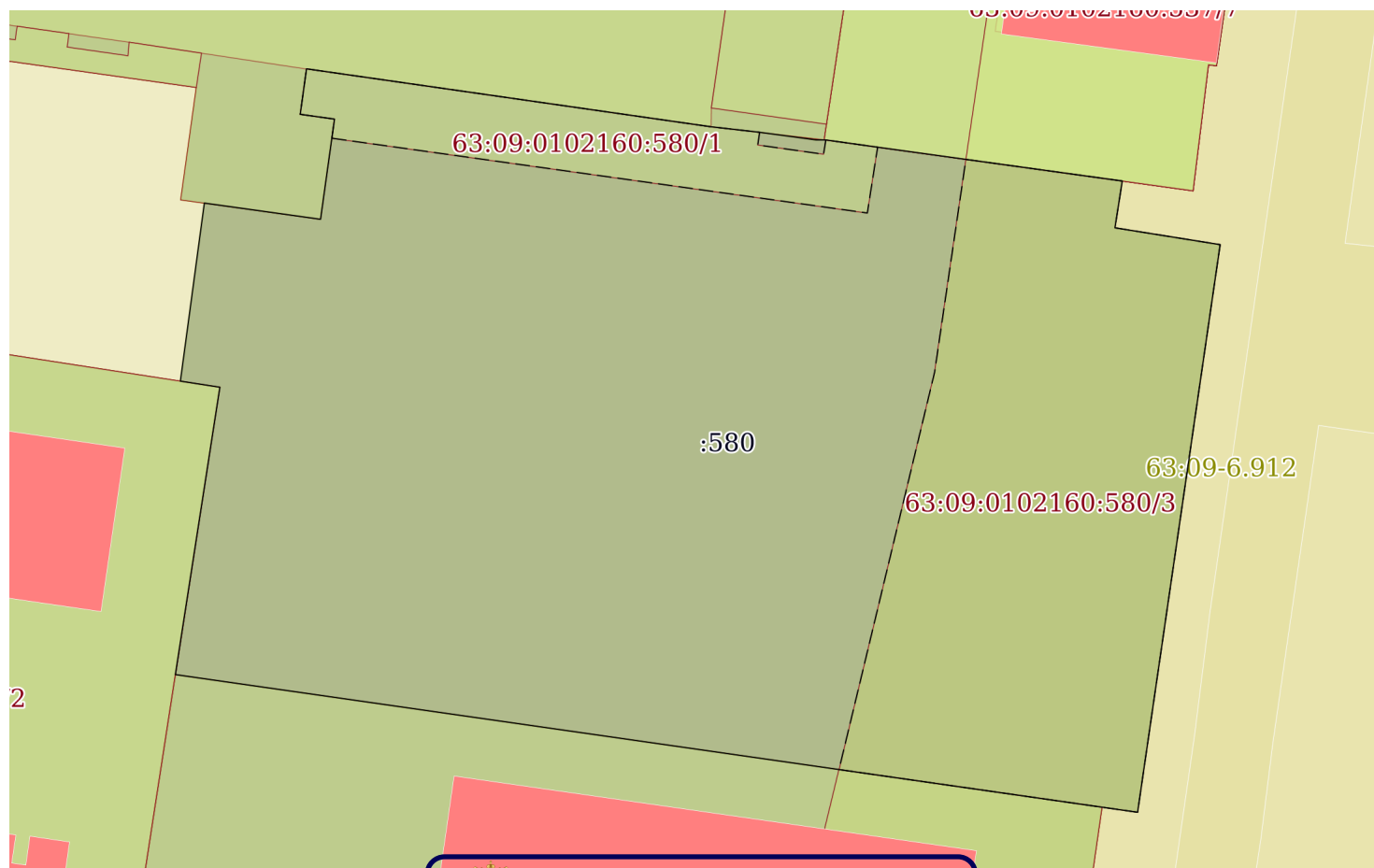
Земельный участок			
вид объекта недвижимости			
Лист № 4 раздела 1	Всего листов раздела 1: 4	Всего разделов: 7	Всего листов выписки: 13
29.09.2022г. № КУВИ-001/2022-171126568			
Кадастровый номер:		63:09:0102160:580	
Получатель выписки:		Дубравина Наталья Александровна, действующий(ая) на основании документа "" Администрация городского округа Тольятти (Департамент информационных технологий и связи администрации городского округа Тольятти)	

полное наименование должности	 <p>ДОКУМЕНТ ПОДПИСАН ЭЛЕКТРОННОЙ ПОДПИСЬЮ</p> <p>Сертификат: 64575127400433833109200328139839306360</p> <p>Владелец: ФЕДЕРАЛЬНАЯ СЛУЖБА ГОСУДАРСТВЕННОЙ РЕГИСТРАЦИИ, КАДАСТРА И КАРТОГРАФИИ</p> <p>Действителен: с 17.05.2022 по 10.08.2023</p>	инициалы, фамилия

Выписка из Единого государственного реестра недвижимости об объекте недвижимости
Описание местоположения земельного участка

Земельный участок			
вид объекта недвижимости			
Лист № 1 раздела 3	Всего листов раздела 3: 1	Всего разделов: 7	Всего листов выписки: 13
29.09.2022г. № КУВИ-001/2022-171126568			
Кадастровый номер:		63:09:0102160:580	

План (чертеж, схема) земельного участка



Масштаб 1:800

Условные обозначения



ДОКУМЕНТ ПОДПИСАН

ЭЛЕКТРОННОЙ ПОДПИСЬЮ

Сертификат: 64575127400433833109200328139839306360

Владелец: ФЕДЕРАЛЬНАЯ СЛУЖБА ГОСУДАРСТВЕННОЙ

РЕГИСТРАЦИИ, КАДАСТРА И КАРТОГРАФИИ

Действителен: с 17.05.2022 по 10.08.2023

полное наименование должности

инициалы, фамилия

Выписка из Единого государственного реестра недвижимости об объекте недвижимости

Описание местоположения земельного участка

Земельный участок			
вид объекта недвижимости			
Лист № 1 раздела 3.1	Всего листов раздела 3.1: 1	Всего разделов: 7	Всего листов выписки: 13
29.09.2022г. № КУВИ-001/2022-171126568			
Кадастровый номер:		63:09:0102160:580	

Описание местоположения границ земельного участка							
№ п/п	Номер точки		Дирекционный угол	Горизонтальное проложение, м	Описание закрепления на местности	Кадастровые номера смежных участков	Сведения об адресах правообладателей смежных земельных участков
	начальн ая	конечн ая					
1	2	3	4	5	6	7	8
1	1.1.1	1.1.2	7°51.2`	5.27	данные отсутствуют	63:09:0102160:591	данные отсутствуют
2	1.1.2	1.1.3	98°9.2`	46.89	данные отсутствуют	63:09:0102160:591	данные отсутствуют
3	1.1.3	1.1.4	96°27.9`	5.6	данные отсутствуют	63:09:0102160:591	данные отсутствуют
4	1.1.4	1.1.5	97°42.6`	6.56	данные отсутствуют	63:09:0102160:591	данные отсутствуют
5	1.1.5	1.1.6	90°0.0`	1.1	данные отсутствуют	данные отсутствуют	данные отсутствуют
6	1.1.6	1.1.7	97°57.2`	6.0	данные отсутствуют	63:09:0102160:537	данные отсутствуют
7	1.1.7	1.1.8	97°52.2`	28.34	данные отсутствуют	63:09:0102160:537	данные отсутствуют
8	1.1.8	1.1.9	188°53.4`	5.44	данные отсутствуют	данные отсутствуют	данные отсутствуют
9	1.1.9	1.1.10	99°5.1`	12.22	данные отсутствуют	данные отсутствуют	данные отсутствуют
10	1.1.10	1.1.11	188°16.4`	65.8	данные отсутствуют	данные отсутствуют	данные отсутствуют
11	1.1.11	1.1.12	278°5.5`	4.12	данные отсутствуют	данные отсутствуют	данные отсутствуют
12	1.1.12	1.1.13	278°8.6`	107.02	данные отсутствуют	63:09:0102160:75	данные отсутствуют
13	1.1.13	1.1.14	277°29.8`	0.38	данные отсутствуют	63:09:0102160:75	данные отсутствуют
14	1.1.14	1.1.15	8°48.6`	33.36	данные отсутствуют	63:09:0102160:51	данные отсутствуют
15	1.1.15	1.1.16	278°47.0`	4.58	данные отсутствуют	63:09:0102160:51	данные отсутствуют
16	1.1.16	1.1.17	7°40.0`	20.61	данные отсутствуют	данные отсутствуют	данные отсутствуют
17	1.1.17	1.1.18	97°56.6`	13.46	данные отсутствуют	63:09:0102160:591	данные отсутствуют
18	1.1.18	1.1.19	7°55.7`	11.6	данные отсутствуют	63:09:0102160:591	данные отсутствуют
19	1.1.19	1.1.1	277°58.0`	3.97	данные отсутствуют	63:09:0102160:591	данные отсутствуют



ДОКУМЕНТ ПОДПИСАН
ЭЛЕКТРОННОЙ ПОДПИСЬЮ

Сертификат: 64575127400433833109200328139839306360

Владелец: ФЕДЕРАЛЬНАЯ СЛУЖБА ГОСУДАРСТВЕННОЙ
РЕГИСТРАЦИИ, КАДАСТРА И КАРТОГРАФИИ
Действителен: с 17.05.2022 по 10.08.2023

полное наименование должности

инициалы, фамилия

Выписка из Единого государственного реестра недвижимости об объекте недвижимости

Описание местоположения земельного участка

Земельный участок			
вид объекта недвижимости			
Лист № 1 раздела 3.2	Всего листов раздела 3.2: 1	Всего разделов: 7	Всего листов выписки: 13
29.09.2022г. № КУВИ-001/2022-171126568			
Кадастровый номер:		63:09:0102160:580	

Сведения о характерных точках границы земельного участка				
Система координат МСК-63				
Номер точки	Координаты, м		Описание закрепления на местности	Средняя квадратичная погрешность определения координат характерных точек границ земельного участка, м
	X	Y		
1	2	3	4	5
1	427899.29	1317322.92	Закрепление отсутствует	0.1
2	427904.51	1317323.64	Закрепление отсутствует	0.1
3	427897.86	1317370.06	Закрепление отсутствует	0.1
4	427897.23	1317375.62	Закрепление отсутствует	0.1
5	427896.35	1317382.12	Закрепление отсутствует	0.1
6	427896.35	1317383.22	Закрепление отсутствует	0.1
7	427895.52	1317389.16	Закрепление отсутствует	0.1
8	427891.64	1317417.23	Закрепление отсутствует	0.1
9	427886.27	1317416.39	Закрепление отсутствует	0.1
10	427884.34	1317428.46	Закрепление отсутствует	0.1
11	427819.22	1317418.99	Закрепление отсутствует	0.1
12	427819.8	1317414.91	Закрепление отсутствует	0.1
13	427834.96	1317308.97	Закрепление отсутствует	0.1
14	427835.01	1317308.59	Закрепление отсутствует	0.1
15	427867.98	1317313.7	Закрепление отсутствует	0.1
16	427868.68	1317309.17	Закрепление отсутствует	0.1
17	427889.11	1317311.92	Закрепление отсутствует	0.1
18	427887.25	1317325.25	Закрепление отсутствует	0.1
19	427898.74	1317326.85	Закрепление отсутствует	0.1
1	427899.29	1317322.92	Закрепление отсутствует	0.1



ДОКУМЕНТ ПОДПИСАН
ЭЛЕКТРОННОЙ ПОДПИСЬЮ

Сертификат: 64575127400433833109200328139839306360

Владелец: ФЕДЕРАЛЬНАЯ СЛУЖБА ГОСУДАРСТВЕННОЙ
РЕГИСТРАЦИИ, КАДАСТРА И КАРТОГРАФИИ
Действителен: с 17.05.2022 по 10.08.2023

полное наименование должности

инициалы, фамилия

Выписка из Единого государственного реестра недвижимости об объекте недвижимости
Сведения о частях земельного участка

Земельный участок			
вид объекта недвижимости			

Лист № 1 раздела 4	Всего листов раздела 4: 2	Всего разделов: 7	Всего листов выписки: 13
--------------------	---------------------------	-------------------	--------------------------

29.09.2022г. № КУВИ-001/2022-171126568


Кадастровый номер: 63:09:0102160:580

План (чертеж, схема) части земельного участка Учетный номер части: 63:09:0102160:580/1



Масштаб 1:400 Условные обозначения

	 ДОКУМЕНТ ПОДПИСАН ЭЛЕКТРОННОЙ ПОДПИСЬЮ	
полное наименование должности	Сертификат: 64575127400433833109200328139839306360 Владелец: ФЕДЕРАЛЬНАЯ СЛУЖБА ГОСУДАРСТВЕННОЙ РЕГИСТРАЦИИ, КАДАСТРА И КАРТОГРАФИИ Действителен: с 17.05.2022 по 10.08.2023	инициалы, фамилия


 ДОКУМЕНТ ПОДПИСАН
 ЭЛЕКТРОННОЙ ПОДПИСЬЮ
 Сертификат: 64575127400433833109200328139839306360
 Владелец: ФЕДЕРАЛЬНАЯ СЛУЖБА ГОСУДАРСТВЕННОЙ
 РЕГИСТРАЦИИ, КАДАСТРА И КАРТОГРАФИИ
 Действителен: с 17.05.2022 по 10.08.2023

Земельный участок

вид объекта недвижимости

Лист № 2 раздела 4

Всего листов раздела 4: 2

Всего разделов: 7

Всего листов выписки: 13

29.09.2022г. № КУВИ-001/2022-171126568

Кадастровый номер:

63:09:0102160:580

План (чертеж, схема) части земельного участка

Учетный номер части: 63:09:0102160:580/3

63:09:0102160:580/1

:580

63:09:0102160:580/3

63:09:0000000:8610

Масштаб 1:700

Условные обозначения:



ДОКУМЕНТ ПОДПИСАН
ЭЛЕКТРОННОЙ ПОДПИСЬЮ

Сертификат: 64575127400433833109200328139839306360

Владелец: ФЕДЕРАЛЬНАЯ СЛУЖБА ГОСУДАРСТВЕННОЙ

РЕГИСТРАЦИИ, КАДАСТРА И КАРТОГРАФИИ

Действителен: с 17.05.2022 по 10.08.2023

полное наименование должности

инициалы, фамилия

Выписка из Единого государственного реестра недвижимости об объекте недвижимости
Сведения о частях земельного участка

Земельный участок			
вид объекта недвижимости			
Лист № 1 раздела 4.1	Всего листов раздела 4.1: 2	Всего разделов: 7	Всего листов выписки: 13
29.09.2022г. № КУВИ-001/2022-171126568			
Кадастровый номер:		63:09:0102160:580	

Учетный номер части	Площадь, м2	Содержание ограничения в использовании или ограничения права на объект недвижимости или обременения объекта недвижимости
1	2	3
63:09:0102160:580/1	470	вид ограничения (обременения): ограничения прав на земельный участок, предусмотренные статьей 56 Земельного кодекса Российской Федерации; Срок действия: не установлен; Содержание ограничения (обременения): Ограничение в использовании земли (охранная зона канализации)
63:09:0102160:580/3	2197	вид ограничения (обременения): ограничения прав на земельный участок, предусмотренные статьей 56 Земельного кодекса Российской Федерации; Срок действия: с 2021-05-26; реквизиты документа-основания: решение от 16.10.2020 № 361 выдан: Управление Федеральной службы по надзору в сфере защиты прав потребителей и благополучия человека по Самарской области; Содержание ограничения (обременения): Постановление Правительства РФ от 3 марта 2018 г. N 222 "Об утверждении Правил установления санитарно-защитных зон и использования земельных участков, расположенных в границах санитарно-защитных зон": 5. В границах санитарно-защитной зоны не допускается использования земельных участков в целях: а) размещения жилой застройки, объектов образовательного и медицинского назначения, спортивных сооружений открытого типа, организаций отдыха детей и их оздоровления, зон рекреационного назначения и для ведения садоводства; б) размещения объектов для производства и хранения лекарственных средств, объектов пищевых отраслей промышленности, оптовых складов продовольственного сырья и пищевой продукции, комплексов водопроводных сооружений для подготовки и хранения питьевой воды, использования земельных участков в целях производства, хранения и переработки сельскохозяйственной продукции, предназначенной для дальнейшего использования в качестве пищевой продукции, если химическое, физическое и (или) биологическое воздействие объекта, в отношении которого установлена санитарно-защитная зона, приведет к нарушению качества и безопасности таких средств, сырья, воды и продукции в соответствии с установленными к ним требованиями.; Реестровый номер границ: 63:09-6.912; Вид объекта реестра границ: Зона с особыми условиями использования территории; Вид зоны по документу: Санитарно-защитная зона для действующего предприятия ЗАО Комбинат шампанских вин и коньяков «Росинка» на земельном участке с кадастровым номером 63:09:0102160:592 по адресу: Самарская область, г. Тольятти, Автозаводский район, ул. Коммунальная, 42; Тип зоны: Санитарно-защитная зона предприятий, сооружений и иных объектов; Номер: -; Индекс: -
	Весь	вид ограничения (обременения): ограничения прав на земельный участок, предусмотренные статьей 56 Земельного кодекса Российской Федерации; Срок действия: с 2021-09-02; реквизиты документа-основания: решение об установлении размера санитарно-защитной зоны от 21.08.2019 № 177 выдан: Управление Федеральной службы по надзору в сфере защиты прав потребителей и благополучия человека по Самарской области; решение об изменении размера санитарно-защитной зоны от 09.07.2021 № 168 выдан: Управление Федеральной службы по надзору в сфере защиты прав потребителей и благополучия человека по Самарской области; Содержание ограничения (обременения): 400 м от внешних границ земельного участка с кадастровым номером 63:09:0102160:39 Постановление Правительства РФ №222 от 03.03.2018г. "Об утверждении Правил установления санитарно-защитных зон и использования земельных участков, расположенных в границах санитарно-защитных зон": 5. В границах санитарно-защитной зоны не допускается использования земельных участков в целях: а) размещения жилой застройки, объектов образовательного и медицинского назначения, спортивных сооружений открытого типа,



ДОКУМЕНТ ПОДПИСАН
ЭЛЕКТРОННОЙ ПОДПИСЬЮ

Сертификат: 64575127400433833109200328139839306360

Владелец: ФЕДЕРАЛЬНАЯ СЛУЖБА ГОСУДАРСТВЕННОЙ
РЕГИСТРАЦИИ, КАДАСТРА И КАРТОГРАФИИ
Действителен: с 17.05.2022 по 10.08.2023

полное наименование должности

инициалы, фамилия

Земельный участок			
вид объекта недвижимости			
Лист № 2 раздела 4.1	Всего листов раздела 4.1: 2	Всего разделов: 7	Всего листов выписки: 13
29.09.2022г. № КУВИ-001/2022-171126568			
Кадастровый номер:		63:09:0102160:580	
		<p>организаций отдыха детей и их оздоровления, зон рекреационного назначения и для ведения садоводства; б) размещения объектов для производства и хранения лекарственных средств, объектов пищевых отраслей промышленности, оптовых складов продовольственного сырья и пищевой продукции, комплексов водопроводных сооружений для подготовки и хранения питьевой воды, использования земельных участков в целях производства, хранения и переработки сельскохозяйственной продукции, предназначенной для дальнейшего использования в качестве пищевой продукции, если химическое, физическое и (или) биологическое воздействие объекта, в отношении которого установлена санитарно-защитная зона, приведет к нарушению качества и безопасности таких средств, сырья, воды и продукции в соответствии с установленными к ним требованиями; Реестровый номер границы: 63:09-6.494; Вид объекта реестра границ: Зона с особыми условиями использования территории; Вид зоны по документу: Санитарно-защитная зона для промплощадки АО "Тольяттихлеб", расположенной по адресу: Самарская область, г. Тольятти, ул. Вокзальная, 21 на участке с кадастровым номером 63:09:0102160:39; Тип зоны: Санитарно-защитная зона предприятий, сооружений и иных объектов; Номер: 63.09.2.513; Индекс: -</p>	

полное наименование должности	 ДОКУМЕНТ ПОДПИСАН ЭЛЕКТРОННОЙ ПОДПИСЬЮ	инициалы, фамилия
	Сертификат: 64575127400433833109200328139839306360 Владелец: ФЕДЕРАЛЬНАЯ СЛУЖБА ГОСУДАРСТВЕННОЙ РЕГИСТРАЦИИ, КАДАСТРА И КАРТОГРАФИИ Действителен: с 17.05.2022 по 10.08.2023	

Выписка из Единого государственного реестра недвижимости об объекте недвижимости
Сведения о частях земельного участка

Земельный участок			
вид объекта недвижимости			
Лист № 1 раздела 4.2	Всего листов раздела 4.2: 2	Всего разделов: 7	Всего листов выписки: 13
29.09.2022г. № КУВИ-001/2022-171126568			
Кадастровый номер:		63:09:0102160:580	

Сведения о характерных точках границы части (частей) земельного участка				
Учетный номер части: 63:09:0102160:580/1				
Система координат МСК-63				
Номер точки	Координаты, м		Описание закрепления на местности	Средняя квадратичная погрешность определения координат характерных точек границ земельного участка, м
	X	Y		
1	2	3	4	5
1	427896.55	1317326.55	Закрепление отсутствует	0.1
2	427898.74	1317326.85	Закрепление отсутствует	0.1
3	427899.29	1317322.92	Закрепление отсутствует	0.1
4	427904.51	1317323.64	Закрепление отсутствует	0.1
5	427897.86	1317370.06	Закрепление отсутствует	0.1
6	427897.23	1317375.62	Закрепление отсутствует	0.1
7	427895.77	1317375.41	Закрепление отсутствует	0.1
8	427894.71	1317382.96	Закрепление отсутствует	0.1
9	427896.35	1317383.22	Закрепление отсутствует	0.1
10	427895.52	1317389.16	Закрепление отсутствует	0.1
11	427887.97	1317387.98	Закрепление отсутствует	0.1
1	427896.55	1317326.55	Закрепление отсутствует	0.1



ДОКУМЕНТ ПОДПИСАН
ЭЛЕКТРОННОЙ ПОДПИСЬЮ

Сертификат: 64575127400433833109200328139839306360

Владелец: ФЕДЕРАЛЬНАЯ СЛУЖБА ГОСУДАРСТВЕННОЙ
РЕГИСТРАЦИИ, КАДАСТРА И КАРТОГРАФИИ
Действителен: с 17.05.2022 по 10.08.2023

полное наименование должности

инициалы, фамилия

Земельный участок			
вид объекта недвижимости			
Лист № 2 раздела 4.2	Всего листов раздела 4.2: 2	Всего разделов: 7	Всего листов выписки: 13

29.09.2022г. № КУВИ-001/2022-171126568

Кадастровый номер: 63:09:0102160:580

Сведения о характерных точках границы части (частей) земельного участка			
Учетный номер части: 63:09:0102160:580/3			
Система координат			

Номер точки	Координаты, м		Описание закрепления на местности	Средняя квадратичная погрешность определения координат характерных точек границ земельного участка, м
	X	Y		
1	2	3	4	5
1	427894.12	1317399.29	-	-
2	427891.64	1317417.23	-	-
3	427886.27	1317416.39	-	-
4	427884.34	1317428.46	-	-
5	427819.22	1317418.99	-	-
6	427819.8	1317414.91	-	-
7	427824.12	1317384.73	-	-
8	427869.7	1317395.7	-	-
1	427894.12	1317399.29	-	-



ДОКУМЕНТ ПОДПИСАН
ЭЛЕКТРОННОЙ ПОДПИСЬЮ

Сертификат: 64575127400433833109200328139839306360

Владелец: ФЕДЕРАЛЬНАЯ СЛУЖБА ГОСУДАРСТВЕННОЙ
РЕГИСТРАЦИИ, КАДАСТРА И КАРТОГРАФИИ
Действителен: с 17.05.2022 по 10.08.2023

полное наименование должности

инициалы, фамилия