

Филиал публично-правовой компании "Роскадастр" по Самарской области

полное наименование органа регистрации прав

Выписка из Единого государственного реестра недвижимости об объекте недвижимости

Сведения о характеристиках объекта недвижимости

На основании запроса от 26.07.2023, поступившего на рассмотрение 26.07.2023, сообщаем, что согласно записям Единого государственного реестра недвижимости:


Раздел 1 Лист 1

| | | | |
|--------------------------|--|--|--|
| Земельный участок | | | |
| вид объекта недвижимости | | | |


| | | | |
|--------------------|---------------------------|-------------------|--------------------------|
| Лист № 1 раздела 1 | Всего листов раздела 1: 4 | Всего разделов: 7 | Всего листов выписки: 11 |
|--------------------|---------------------------|-------------------|--------------------------|

| | |
|----------------------------------------|---------------------|
| 26.07.2023г. № КУВИ-001/2023-170451274 | |
| Кадастровый номер: | 63:09:0101180:10973 |
| Номер кадастрового квартала: | 63:09:0101180 |
| Дата присвоения кадастрового номера: | 18.07.2022 |

| | |
|--------------------------------------------------------------------------------------------------------------|--------------------------------------------------------------------------------------------------------------------------------------------------------------------------------------------------------|
| Ранее присвоенный государственный учетный номер: | данные отсутствуют |
| Местоположение: | Самарская область, г. Тольятти, ул. Юбилейная |
| Площадь: | 1296 +/- 13 |
| Кадастровая стоимость, руб.: | 4535079.84 |
| Кадастровые номера расположенных в пределах земельного участка объектов недвижимости: | данные отсутствуют |
| Кадастровые номера объектов недвижимости, из которых образован объект недвижимости: | 63:09:0101180:10964 |
| Кадастровые номера образованных объектов недвижимости: | данные отсутствуют |
| Категория земель: | Земли населенных пунктов |
| Виды разрешенного использования: | Объекты торговли (торговые центры, торгово-развлекательные центры (комплексы) (4.2) |
| Сведения о кадастровом инженерере: | образованием 1-го земельного участка путем раздела с сохранением исходного земельного участка с кадастровым номером 63:09:0101180:10964, расположенного: Самарская область, г. Тольятти, ул. Юбилейная |
| Сведения о лесах, водных объектах и об иных природных объектах, расположенных в пределах земельного участка: | данные отсутствуют |

| | | |
|-------------------------------|---------------------------------------------------------------------------------------------------------------------------------------------------------------------------------------------------------------------------------------------------------------------------------------------------------------------|-------------------|
| полное наименование должности |  ДОКУМЕНТ ПОДПИСАН ЭЛЕКТРОННОЙ ПОДПИСЬЮ Сертификат: 3094B7974B3CA8E1F07A347CFAD6FA78 Владелец: ФЕДЕРАЛЬНАЯ СЛУЖБА ГОСУДАРСТВЕННОЙ РЕГИСТРАЦИИ, КАДАСТРА И КАРТОГРАФИИ Действителен: с 17.05.2022 по 10.08.2023 | инициалы, фамилия |
| | | |

| | | | |
|-----------------------------------------------------------------------------------------------------------------------------------------------------------------------------------------|------------------------------------------------------------------------------------------------------------------------------------------------------------------------------------------------------------------------------------------------------------------------------------------------------------------------------------------------------------------------------------------------------------------------------------------------------------------------------------------------------------------------------------------------------------------------------------------------------------------------------------------------------------------------------------------------------------------------------------------------------------------------------------------------------------------------------------------------------------------------------------------------------------------------------------------------------------------------------------------------------------------------------------------------------------------------------------------------------------------------------------------------------------------------------------------------------------------------------------------------------------------------------------------------------------------------------------------------------------------------------------------------------------------------------------------------------------------------------------------------------------------------------------------------------------------------------------------------------------------------------------------------------------------------------------------------------------------------------------------------------------------------------------------------------------------------------------------------------------------------------------------------------------------------------------------------------------------------------------------------------------------------------------------------------------------------------------------------------------------------------------------------------------------------------------------------------------------------------------------------------------------------------------------------------------------------------------------------------------------------------------------------------------------------------------------------------------------------------------------------------------------------------------------------------------------------------------------------------------------------------------------------------------------------------------------------------------------------------------------------------------------------------------------------------------------------------------------------------------------------------------------------------------------------------------------------------------------------------------------------------------------------------------------------------------------|---------------------|--------------------------|
| Земельный участок | | | |
| вид объекта недвижимости | | | |
| Лист № 2 раздела 1 | Всего листов раздела 1: 4 | Всего разделов: 7 | Всего листов выписки: 11 |
| 26.07.2023г. № КУВИ-001/2023-170451274 | | | |
| Кадастровый номер: | | 63:09:0101180:10973 | |
| Сведения о том, что земельный участок полностью расположен в границах зоны с особыми условиями использования территории, территории объекта культурного наследия, публичного сервитута: | <p>Земельный участок полностью расположен в границах зоны с реестровым номером 63:09-6.247 от 25.02.2014, ограничение использования земельного участка в пределах зоны: 1. Основной целью создания и обеспечения режима в зоне санитарной охраны источников водоснабжения (далее - ЗСО) является санитарная охрана от загрязнения источников водоснабжения, а также территорий, на которых они расположены. 2. Ограничения использования земельных участков и объектов капитального строительства на территории санитарных, защитных и санитарно-защитных зон источников водоснабжения определяются режимами использования земельных участков и объектов капитального строительства, устанавливаемыми в соответствии с законодательством Российской Федерации, в том числе с Федеральным законом от 30.03.1999 №52-ФЗ «О санитарно-эпидемиологическом благополучии населения». 3. Содержание указанного режима определено санитарно-эпидемиологическими правилами и нормативами СанПиН 2.1.4.1110-02 «Зоны санитарной охраны источников водоснабжения и водопроводов питьевого назначения». 4. В соответствии с СанПиН 2.1.4.1110-02 территория первого пояса ЗСО должна быть спланирована для отвода поверхностного стока за её пределы, озеленена, ограждена и обеспечена охраной. Дорожки к сооружениям должны иметь твёрдое покрытие. Не допускается: - посадка высокоствольных деревьев; - все виды строительства, не имеющие непосредственного отношения к эксплуатации, реконструкции и расширению водопроводных сооружений, в том числе прокладка трубопроводов различного назначения; - размещение жилых и хозяйственно-бытовых зданий, проживание людей. На территории первого пояса здания должны быть оборудованы канализацией с отведением сточных вод в ближайшую систему бытовой или производственной канализации или на местные станции очистных сооружений, расположенные за пределами первого пояса зон санитарной охраны с учётом санитарного режима на территории второго пояса. 5. В пределах второго и третьего поясов зоны санитарной охраны подземных источников водоснабжения запрещается: - закачка отработанных вод в подземные горизонты; - подземное складирование твёрдых отходов; - разработка недр земли; - размещение складов горюче-смазочных материалов, ядохимикатов и минеральных удобрений, накопителей промстоков, шламохранилищ и других объектов, обуславливающих опасность химического загрязнения подземных вод (размещение таких объектов допускается в пределах третьего пояса ЗСО только при использовании защищённых подземных вод, при условии выполнения специальных мероприятий по защите водоносного горизонта от загрязнения при наличии санитарно-эпидемиологического заключения центра государственного санитарно-эпидемиологического надзора, выданного с учётом заключения органов геологического контроля). 6. Кроме ограничений, указанных в части 5 настоящей статьи, в пределах второго пояса зоны санитарной охраны подземных источников водоснабжения также запрещается: - размещение кладбищ,</p> | | |

| | | |
|-------------------------------|---------------------------------------------------------------------------------------------------------------------------------------------------------------------------------------------------------------------------------------------------------------------------------------------------------------------|--|
| |  ДОКУМЕНТ ПОДПИСАН ЭЛЕКТРОННОЙ ПОДПИСЬЮ Сертификат: 3094B7974B3CA8E1F07A347CFAD6FA78 Владелец: ФЕДЕРАЛЬНАЯ СЛУЖБА ГОСУДАРСТВЕННОЙ РЕГИСТРАЦИИ, КАДАСТРА И КАРТОГРАФИИ Действителен: с 17.05.2022 по 10.08.2023 | |
| полное наименование должности | инициалы, фамилия | |

| | | | |
|---------------------------------------------------------------------------------------------------------------------------------------------------------------------------------------------------------------------------------------------------------------------------------------------------------------------------------------------------------------------------------------------------------------------------|-----------------------------------------------------------------------------------------------------------------------------------------------------------------------------------------------------------------------------------------------------------------------------------------------------------------------------------------------------------------------------------------------------------------------------------------------------------------------------------------------------------------------------------------------------------------------------------------------------------------------------------------------|---------------------|--------------------------|
| Земельный участок | | | |
| вид объекта недвижимости | | | |
| Лист № 3 раздела 1 | Всего листов раздела 1: 4 | Всего разделов: 7 | Всего листов выписки: 11 |
| 26.07.2023г. № КУВИ-001/2023-170451274 | | | |
| Кадастровый номер: | | 63:09:0101180:10973 | |
| Сведения о том, что земельный участок полностью расположен в границах зоны с особыми условиями использования территории, территории объекта культурного наследия, публичного сервитута: | скотомогильников, полей ассенизации, полей фильтрации, навозохранилищ, силосных траншей, животноводческих и птицеводческих предприятий и других объектов, обуславливающих опасность микробного загрязнения подземных вод; - применение удобрений и ядохимикатов; - рубка леса главного пользования и реконструкция., вид/наименование: Третий пояс зоны санитарной охраны источников водоснабжения, тип: Санитарно-защитная зона предприятий, сооружений и иных объектов, номер: 86, решения: 1. дата решения: 24.12.2008, номер решения: 1059 2. дата решения: 12.12.2017, номер решения: 2001, наименование ОГВ/ОМСУ: ФГБУ "ФКП Росреестра" | | |
| Сведения о том, что земельный участок расположен в границах особой экономической зоны, территории опережающего социально-экономического развития, зоны территориального развития в Российской Федерации, игровой зоны: | данные отсутствуют | | |
| Сведения о том, что земельный участок расположен в границах особо охраняемой природной территории, охотничьих угодий, лесничеств: | данные отсутствуют | | |
| Сведения о результатах проведения государственного земельного надзора: | данные отсутствуют | | |
| Сведения о расположении земельного участка в границах территории, в отношении которой утвержден проект межевания территории: | данные отсутствуют | | |
| Условный номер земельного участка: | данные отсутствуют | | |
| Сведения о принятии акта и (или) заключении договора, предусматривающих предоставление в соответствии с земельным законодательством исполнительным органом государственным органом власти или органом местного самоуправления, находящегося в государственной или муниципальной собственности земельного участка для строительства наемного дома социального использования или наемного дома коммерческого использования: | данные отсутствуют | | |
| Сведения о том, что земельный участок или земельные участки образованы на основании решения об изъятии земельного участка и (или) расположенного на нем объекта недвижимости для государственных или муниципальных нужд: | данные отсутствуют | | |



ДОКУМЕНТ ПОДПИСАН
ЭЛЕКТРОННОЙ ПОДПИСЬЮ

Сертификат: 3094B7974B3CA8E1F07A347CFAD6FA78

Владелец: ФЕДЕРАЛЬНАЯ СЛУЖБА ГОСУДАРСТВЕННОЙ
РЕГИСТРАЦИИ, КАДАСТРА И КАРТОГРАФИИ
Действителен: с 17.05.2022 по 10.08.2023

полное наименование должности

инициалы, фамилия

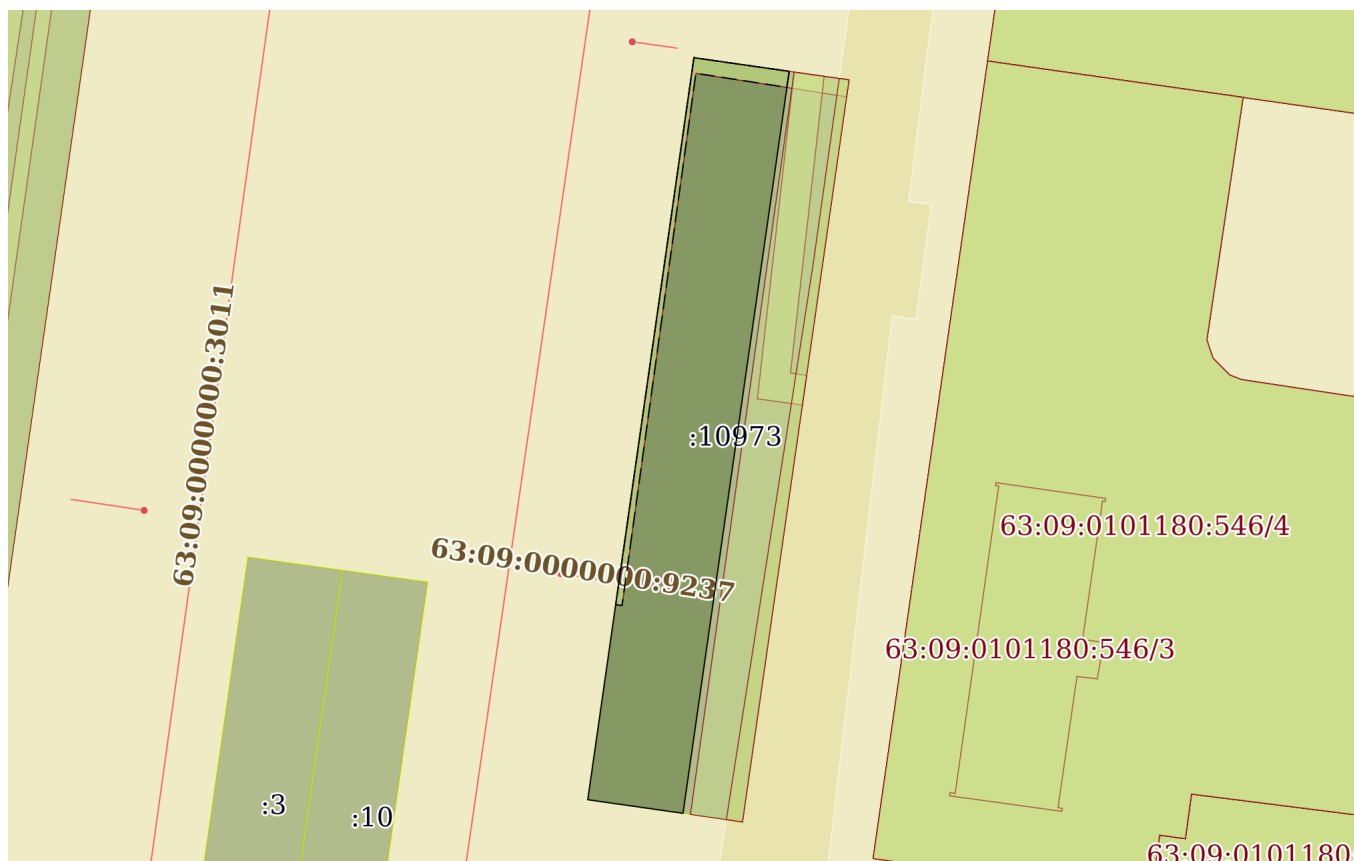
| | | | |
|---------------------------------------------------------------------------------------------------------------------------------------------|---------------------------|----------------------------------------------------------------------------------------------------------------------------------------------------------------------------------------------------------------------------------------------------------------------------------------------------------------------------------------------------------------------------------------------------------------------------------------------------------------------------------------------------------------------------------------------------------------------------------------------------------------------------------------------------------------------------------------------------------------------------------------------------------------------------------------------------------------------------------------------------------------------------------------------------------------------------------------------------------------------------------------------------------------------------------------------------------------------------------|--------------------------|
| Земельный участок | | | |
| вид объекта недвижимости | | | |
| Лист № 4 раздела 1 | Всего листов раздела 1: 4 | Всего разделов: 7 | Всего листов выписки: 11 |
| 26.07.2023г. № КУВИ-001/2023-170451274 | | | |
| Кадастровый номер: | | 63:09:0101180:10973 | |
| Сведения о том, что земельный участок образован из земель или земельного участка, государственная собственность на которые не разграничена: | | Земельный участок образован из земель или земельного участка, государственная собственность на которые не разграничена. В соответствии с Федеральным законом от 25 октября 2001 г. № 137-ФЗ "О введении в действие Земельного кодекса Российской Федерации" орган Администрации городского округа Тольятти Самарской области уполномочен на распоряжение таким земельным участком. | |
| Сведения о наличии земельного спора о местоположении границ земельных участков: | | данные отсутствуют | |
| Статус записи об объекте недвижимости: | | Сведения об объекте недвижимости имеют статус "актуальные" | |
| Особые отметки: | | Сведения об ограничениях права на объект недвижимости, обременениях данного объекта, не зарегистрированных в реестре прав, ограничений прав и обременений недвижимого имущества: вид ограничения (обременения): ограничения прав на земельный участок, предусмотренные статьей 56 Земельного кодекса Российской Федерации; срок действия: с 18.07.2022; реквизиты документа-основания: - от 24.12.2008 № 1059; письмо ФГБУ "ФКП Росреестра" от 12.12.2017 № 2001 выдан: ФГБУ "ФКП Росреестра". вид ограничения (обременения): прочие ограничения прав и обременения объекта недвижимости; срок действия не установлен. Земельный участок подлежит снятию с государственного кадастрового учета по истечении пяти лет со дня его государственного кадастрового учета, если на него не будут зарегистрированы права. Граница земельного участка пересекает границы земельных участков (земельного участка) с кадастровыми номерами (кадастровым номером) 63:09:0101180:10964. Сведения, необходимые для заполнения раздела: 2 - Сведения о зарегистрированных правах, отсутствуют. | |
| Получатель выписки: | | Ренц Николай Альфредович, действующий(ая) на основании документа "Доверенность" Администрация городского округа Тольятти | |

| | | |
|-------------------------------|---------------------------------------------------------------------------------------------------------------------------------------------------------------------------------|-------------------|
| полное наименование должности |  ДОКУМЕНТ ПОДПИСАН ЭЛЕКТРОННОЙ ПОДПИСЬЮ | инициалы, фамилия |
| | Сертификат: 3094B7974B3CA8E1F07A347CFAD6FA78 Владелец: ФЕДЕРАЛЬНАЯ СЛУЖБА ГОСУДАРСТВЕННОЙ РЕГИСТРАЦИИ, КАДАСТРА И КАРТОГРАФИИ Действителен: с 17.05.2022 по 10.08.2023 | |

Выписка из Единого государственного реестра недвижимости об объекте недвижимости
Описание местоположения земельного участка

| | | | |
|----------------------------------------|---------------------------|---------------------|--------------------------|
| Земельный участок | | | |
| вид объекта недвижимости | | | |
| Лист № 1 раздела 3 | Всего листов раздела 3: 1 | Всего разделов: 7 | Всего листов выписки: 11 |
| 26.07.2023г. № КУВИ-001/2023-170451274 | | | |
| Кадастровый номер: | | 63:09:0101180:10973 | |

План (чертеж, схема) земельного участка



Масштаб 1:1000

Условные обозначения:



ДОКУМЕНТ ПОДПИСАН
ЭЛЕКТРОННОЙ ПОДПИСЬЮ

Сертификат: 3094В7974ВЗСА8Е1F07А347СFAD6FA78

Владелец: ФЕДЕРАЛЬНАЯ СЛУЖБА ГОСУДАРСТВЕННОЙ
РЕГИСТРАЦИИ, КАДАСТРА И КАРТОГРАФИИ
Действителен: с 17.05.2022 по 10.08.2023

полное наименование должности

инициалы, фамилия

Выписка из Единого государственного реестра недвижимости об объекте недвижимости

Описание местоположения земельного участка

| | | | |
|----------------------------------------|-----------------------------|---------------------|--------------------------|
| Земельный участок | | | |
| вид объекта недвижимости | | | |
| Лист № 1 раздела 3.1 | Всего листов раздела 3.1: 1 | Всего разделов: 7 | Всего листов выписки: 11 |
| 26.07.2023г. № КУВИ-001/2023-170451274 | | | |
| Кадастровый номер: | | 63:09:0101180:10973 | |

| Описание местоположения границ земельного участка | | | | | | | |
|---------------------------------------------------|-------------|----------|-------------------|------------------------------|-----------------------------------|-------------------------------------|-----------------------------------------------------------------|
| № п/п | Номер точки | | Дирекционный угол | Горизонтальное проложение, м | Описание закрепления на местности | Кадастровые номера смежных участков | Сведения об адресах правообладателей смежных земельных участков |
| | начальная | конечная | | | | | |
| 1 | 2 | 3 | 4 | 5 | 6 | 7 | 8 |
| 1 | 1.1.1 | 1.1.2 | 98°9.3' | 12.9 | данные отсутствуют | 63:09:0101180:10964 | данные отсутствуют |
| 2 | 1.1.2 | 1.1.3 | 188°8.8' | 100.49 | данные отсутствуют | 63:09:0101180:10964 | данные отсутствуют |
| 3 | 1.1.3 | 1.1.4 | 278°7.1' | 12.89 | данные отсутствуют | 63:09:0101180:10964 | данные отсутствуют |
| 4 | 1.1.4 | 1.1.1 | 8°8.4' | 100.5 | данные отсутствуют | 63:09:0101180:10964 | данные отсутствуют |



ДОКУМЕНТ ПОДПИСАН
ЭЛЕКТРОННОЙ ПОДПИСЬЮ

Сертификат: 3094B7974B3CA8E1F07A347CFAD6FA78

Владелец: ФЕДЕРАЛЬНАЯ СЛУЖБА ГОСУДАРСТВЕННОЙ

РЕГИСТРАЦИИ, КАДАСТРА И КАРТОГРАФИИ

Действителен: с 17.05.2022 по 10.08.2023

полное наименование должности

инициалы, фамилия

Выписка из Единого государственного реестра недвижимости об объекте недвижимости

Описание местоположения земельного участка

| | | | |
|----------------------------------------|-----------------------------|---------------------|--------------------------|
| Земельный участок | | | |
| вид объекта недвижимости | | | |
| Лист № 1 раздела 3.2 | Всего листов раздела 3.2: 1 | Всего разделов: 7 | Всего листов выписки: 11 |
| 26.07.2023г. № КУВИ-001/2023-170451274 | | | |
| Кадастровый номер: | | 63:09:0101180:10973 | |

| Сведения о характерных точках границы земельного участка | | | | |
|----------------------------------------------------------|---------------|------------|-----------------------------------|-------------------------------------------------------------------------------------------------------|
| Система координат МСК-63, зона | | | | |
| Номер точки | Координаты, м | | Описание закрепления на местности | Средняя квадратичная погрешность определения координат характерных точек границ земельного участка, м |
| | X | Y | | |
| 1 | 2 | 3 | 4 | 5 |
| 1 | 421561.97 | 1316226.98 | Закрепление отсутствует | 0.1 |
| 2 | 421560.14 | 1316239.75 | Закрепление отсутствует | 0.1 |
| 3 | 421460.66 | 1316225.51 | Закрепление отсутствует | 0.1 |
| 4 | 421462.48 | 1316212.75 | Закрепление отсутствует | 0.1 |
| 1 | 421561.97 | 1316226.98 | Закрепление отсутствует | 0.1 |



ДОКУМЕНТ ПОДПИСАН
ЭЛЕКТРОННОЙ ПОДПИСЬЮ

Сертификат: 3094В7974ВЗСА8Е1F07А347СFAD6FА78

Владелец: ФЕДЕРАЛЬНАЯ СЛУЖБА ГОСУДАРСТВЕННОЙ
РЕГИСТРАЦИИ, КАДАСТРА И КАРТОГРАФИИ
Действителен: с 17.05.2022 по 10.08.2023

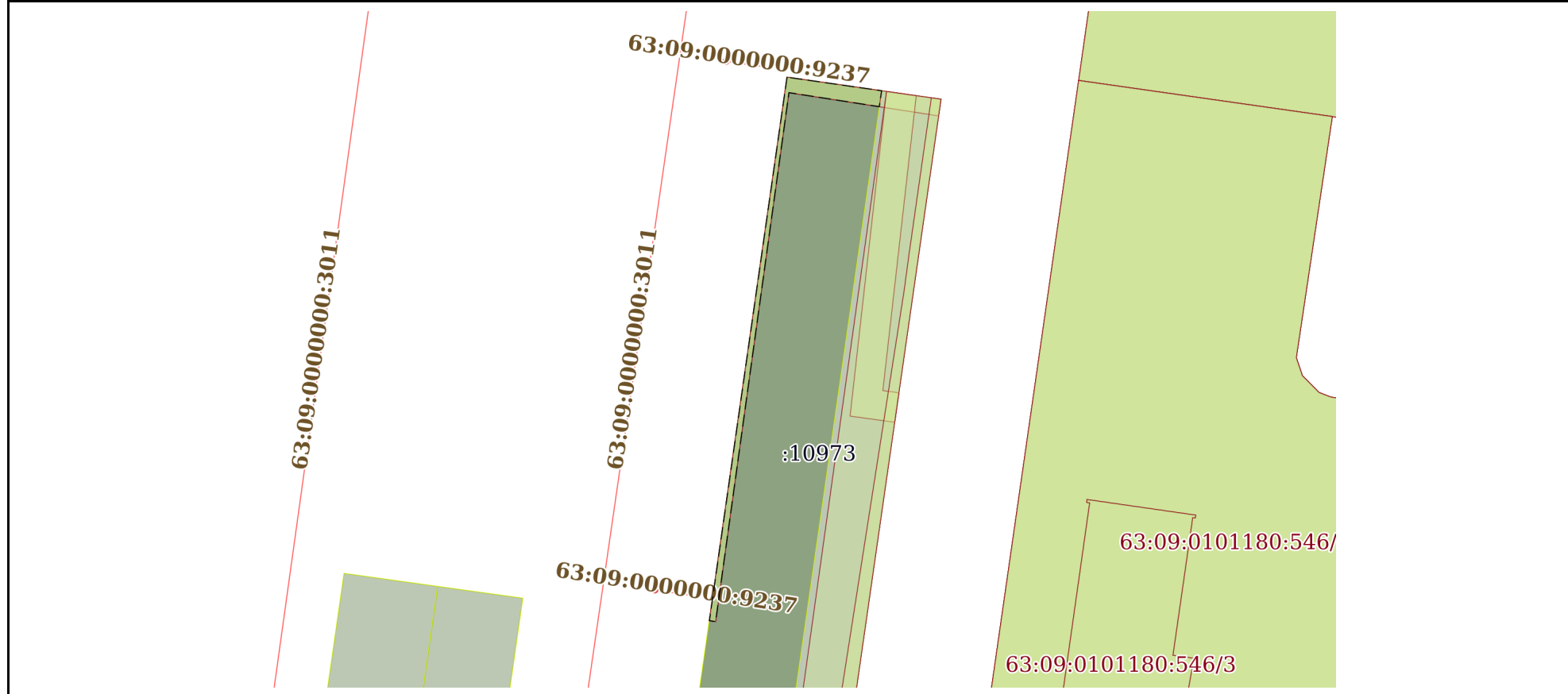
полное наименование должности

инициалы, фамилия

Выписка из Единого государственного реестра недвижимости об объекте недвижимости
Сведения о частях земельного участка

| | | | |
|----------------------------------------|---------------------------|---------------------|--------------------------|
| Земельный участок | | | |
| вид объекта недвижимости | | | |
| Лист № 1 раздела 4 | Всего листов раздела 4: 1 | Всего разделов: 7 | Всего листов выписки: 11 |
| 26.07.2023г. № КУВИ-001/2023-170451274 | | | |
| Кадастровый номер: | | 63:09:0101180:10973 | |

План (чертеж, схема) части земельного участка Учетный номер части: 63:09:0101180:10973/1



Масштаб 1:800 Условные обозначения:

| | | |
|-------------------------------|---------------------------------------------------------------------------------------------------------------------------------------------------------------------------------|-------------------|
| полное наименование должности |  ДОКУМЕНТ ПОДПИСАН ЭЛЕКТРОННОЙ ПОДПИСЬЮ | инициалы, фамилия |
| | Сертификат: 3094В7974ВЗСА8Е1F07А347СFAD6FА78 Владелец: ФЕДЕРАЛЬНАЯ СЛУЖБА ГОСУДАРСТВЕННОЙ РЕГИСТРАЦИИ, КАДАСТРА И КАРТОГРАФИИ Действителен: с 17.05.2022 по 10.08.2023 | |

Выписка из Единого государственного реестра недвижимости об объекте недвижимости

Сведения о частях земельного участка

| | | | |
|----------------------------------------|-----------------------------|---------------------|--------------------------|
| Земельный участок | | | |
| вид объекта недвижимости | | | |
| Лист № 1 раздела 4.1 | Всего листов раздела 4.1: 2 | Всего разделов: 7 | Всего листов выписки: 11 |
| 26.07.2023г. № КУВИ-001/2023-170451274 | | | |
| Кадастровый номер: | | 63:09:0101180:10973 | |

| Учетный номер части | Площадь, м2 | Содержание ограничения в использовании или ограничения права на объект недвижимости или обременения объекта недвижимости |
|-----------------------|-------------|---------------------------------------------------------------------------------------------------------------------------------------------------------------------------------------------------------------------------------------------------------------------------------------------------------------------------------------------------------------------------------------------------------------------------------------------------------------------------------------------------------------------------------------------------------------------------------------------------------------------------------------------------------------------------------------------------------------------------------------------------------------------------------------------------------------------------------------------------------------------------------------------------------------------------------------------------------------------------------------------------------------------------------------------------------------------------------------------------------------------------------------------------------------------------------------------------------------------------------------------------------------------------------------------------------------------------------------------------------------------------------------------------------------------------------------------------------------------------------------------------------------------------------------------------------------------------------------------------------------------------------------------------------------------------------------------------------------------------------------------------------------------------------------------------------------------------------------------------------------------------------------------------------------------------------------------------------------------------------------------------------------------------------------------------------------------------------------------------------------------------------------------------------------------------------------------------------------------------------------------------------------------------------------------------------------------------------------------------------------------------------------------------------------------------------------------------------------------------------------------------------------------------------------------------------------------------------------------------|
| 1 | 2 | 3 |
| 63:09:0101180:10973/1 | 78 | вид ограничения (обременения): прочие ограничения прав и обременения объекта недвижимости; Срок действия: не установлен; Содержание ограничения (обременения): охранный зона ливневой канализации |
| | Весь | вид ограничения (обременения): ограничения прав на земельный участок, предусмотренные статьей 56 Земельного кодекса Российской Федерации; Срок действия: не установлен; реквизиты документа-основания: - от 24.12.2008 № 1059; письмо ФГБУ "ФКП Росреестра" от 12.12.2017 № 2001 выдан: ФГБУ "ФКП Росреестра"; Содержание ограничения (обременения): 1. Основной целью создания и обеспечения режима в зоне санитарной охраны источников водоснабжения (далее - ЗСО) является санитарная охрана от загрязнения источников водоснабжения, а также территорий, на которых они расположены. 2. Ограничения использования земельных участков и объектов капитального строительства на территории санитарных, защитных и санитарно-защитных зон источников водоснабжения определяются режимами использования земельных участков и объектов капитального строительства, устанавливаемыми в соответствии с законодательством Российской Федерации, в том числе с Федеральным законом от 30.03.1999 №52-ФЗ «О санитарно-эпидемиологическом благополучии населения». 3. Содержание указанного режима определено санитарно-эпидемиологическими правилами и нормативами СанПиН 2.1.4.1110-02 «Зоны санитарной охраны источников водоснабжения и водопроводов питьевого назначения». 4. В соответствии с СанПиН 2.1.4.1110-02 территория первого пояса ЗСО должна быть спланирована для отвода поверхностного стока за её пределы, озеленена, ограждена и обеспечена охраной. Дорожки к сооружениям должны иметь твёрдое покрытие. Не допускается: - посадка высокоствольных деревьев; - все виды строительства, не имеющие непосредственного отношения к эксплуатации, реконструкции и расширению водопроводных сооружений, в том числе прокладка трубопроводов различного назначения; - размещение жилых и хозяйственно-бытовых зданий, проживание людей. На территории первого пояса здания должны быть оборудованы канализацией с отведением сточных вод в ближайшую систему бытовой или производственной канализации или на местные станции очистных сооружений, расположенные за пределами первого пояса зон санитарной охраны с учётом санитарного режима на территории второго пояса. 5. В пределах второго и третьего поясов зоны санитарной охраны подземных источников водоснабжения запрещается: - закачка отработанных вод в подземные горизонты; - подземное складирование твёрдых отходов; - разработка недр земли; - размещение складов горюче-смазочных материалов, ядохимикатов и минеральных удобрений, накопителей промстоков, шламохранилищ и других объектов, обуславливающих опасность |



ДОКУМЕНТ ПОДПИСАН
ЭЛЕКТРОННОЙ ПОДПИСЬЮ

Сертификат: 3094B7974B3CA8E1F07A347CFAD6FA78

Владелец: ФЕДЕРАЛЬНАЯ СЛУЖБА ГОСУДАРСТВЕННОЙ
РЕГИСТРАЦИИ, КАДАСТРА И КАРТОГРАФИИ
Действителен: с 17.05.2022 по 10.08.2023

полное наименование должности

инициалы, фамилия

| | | | |
|----------------------------------------|-----------------------------|--------------------------------------------------------------------------------------------------------------------------------------------------------------------------------------------------------------------------------------------------------------------------------------------------------------------------------------------------------------------------------------------------------------------------------------------------------------------------------------------------------------------------------------------------------------------------------------------------------------------------------------------------------------------------------------------------------------------------------------------------------------------------------------------------------------------------------------------------------------------------------------------------------------------------------------------------------------------------------------------------------------------------------------------------------------------------------------------------------------------------------------------------------------------------------------------------------------------------------------------------------------------|--------------------------|
| Земельный участок | | | |
| вид объекта недвижимости | | | |
| Лист № 2 раздела 4.1 | Всего листов раздела 4.1: 2 | Всего разделов: 7 | Всего листов выписки: 11 |
| 26.07.2023г. № КУВИ-001/2023-170451274 | | | |
| Кадастровый номер: | | 63:09:0101180:10973 | |
| | | <p>химического загрязнения подземных вод (размещение таких объектов допускается в пределах третьего пояса ЗСО только при использовании защищённых подземных вод, при условии выполнения специальных мероприятий по защите водоносного горизонта от загрязнения при наличии санитарно-эпидемиологического заключения центра государственного санитарно-эпидемиологического надзора, выданного с учётом заключения органов геологического контроля). 6. Кроме ограничений, указанных в части 5 настоящей статьи, в пределах второго пояса зоны санитарной охраны подземных источников водоснабжения также запрещается: - размещение кладбищ, скотомогильников, полей ассенизации, полей фильтрации, навозохранилищ, силосных траншей, животноводческих и птицеводческих предприятий и других объектов, обуславливающих опасность микробного загрязнения подземных вод; - применение удобрений и ядохимикатов; - рубка леса главного пользования и реконструкции.; Реестровый номер границы: 63:09-6.247; Вид объекта реестра границ: Зона с особыми условиями использования территории; Вид зоны по документу: Третий пояс зоны санитарной охраны источников водоснабжения; Тип зоны: Санитарно-защитная зона предприятий, сооружений и иных объектов; Номер: 86</p> | |

| | | |
|-------------------------------|---------------------------------------------------------------------------------------------------------------------------------------------------------------------------------------------------------------------------------------------------------------------------------------------------------------------|-------------------|
| полное наименование должности |  ДОКУМЕНТ ПОДПИСАН ЭЛЕКТРОННОЙ ПОДПИСЬЮ Сертификат: 3094B7974B3CA8E1F07A347CFAD6FA78 Владелец: ФЕДЕРАЛЬНАЯ СЛУЖБА ГОСУДАРСТВЕННОЙ РЕГИСТРАЦИИ, КАДАСТРА И КАРТОГРАФИИ Действителен: с 17.05.2022 по 10.08.2023 | инициалы, фамилия |
|-------------------------------|---------------------------------------------------------------------------------------------------------------------------------------------------------------------------------------------------------------------------------------------------------------------------------------------------------------------|-------------------|

Выписка из Единого государственного реестра недвижимости об объекте недвижимости

Сведения о частях земельного участка

| | | | |
|----------------------------------------|-----------------------------|---------------------|--------------------------|
| Земельный участок | | | |
| вид объекта недвижимости | | | |
| Лист № 1 раздела 4.2 | Всего листов раздела 4.2: 1 | Всего разделов: 7 | Всего листов выписки: 11 |
| 26.07.2023г. № КУВИ-001/2023-170451274 | | | |
| Кадастровый номер: | | 63:09:0101180:10973 | |

| Сведения о характерных точках границы части (частей) земельного участка | | | | |
|-------------------------------------------------------------------------|---------------|------------|-----------------------------------|-------------------------------------------------------------------------------------------------------|
| Учетный номер части: 63:09:0101180:10973/1 | | | | |
| Система координат МСК-63, зона | | | | |
| Номер точки | Координаты, м | | Описание закрепления на местности | Средняя квадратичная погрешность определения координат характерных точек границ земельного участка, м |
| | X | Y | | |
| 1 | 2 | 3 | 4 | 5 |
| 1 | 421561.97 | 1316226.98 | Закрепление отсутствует | 0.1 |
| 2 | 421560.14 | 1316239.75 | Закрепление отсутствует | 0.1 |
| 3 | 421557.99 | 1316239.43 | Закрепление отсутствует | 0.1 |
| 4 | 421559.88 | 1316227.24 | Закрепление отсутствует | 0.1 |
| 5 | 421488.51 | 1316217.34 | Закрепление отсутствует | 0.1 |
| 6 | 421488.64 | 1316216.5 | Закрепление отсутствует | 0.1 |
| 1 | 421561.97 | 1316226.98 | Закрепление отсутствует | 0.1 |

| | | |
|-------------------------------|---------------------------------------------------------------------------------------------------------------------------------------------------------------------------------|-------------------|
| полное наименование должности |  ДОКУМЕНТ ПОДПИСАН ЭЛЕКТРОННОЙ ПОДПИСЬЮ | инициалы, фамилия |
| | Сертификат: 3094B7974B3CA8E1F07A347CFAD6FA78 Владелец: ФЕДЕРАЛЬНАЯ СЛУЖБА ГОСУДАРСТВЕННОЙ РЕГИСТРАЦИИ, КАДАСТРА И КАРТОГРАФИИ Действителен: с 17.05.2022 по 10.08.2023 | |