



АКЦИОНЕРНОЕ ОБЩЕСТВО

Коммунальная, 29, г.Тольятти, Самарская обл., РФ, 445043
Тел.: (8482) 67-57-24, e-mail: postmaster@tevis.ru, www.tevis.ru
ОКПО 11032374, ОГРН 1026301976601, ИНН/КПП 6320000561/632001001

**ВНЕСЕНИЕ ИЗМЕНЕНИЙ В ПРОЕКТ МЕЖЕВАНИЯ ТЕРРИТОРИИ
ДЛЯ РАЗМЕЩЕНИЯ ЛИНЕЙНОГО ОБЪЕКТА:**

**«Модернизация ливневого коллектора по ул. Ботанической, ул.
Офицерской и ул. Дзержинского – водосток №41а, №41, №40, №11
(строительство участка от проектируемой КНС на ул. Ботанической до
проектируемого колодца, строительство участка от ЛК-45 до ЛК 3а,
реконструкция участка от ЛК-3а до ЛК-6, строительство 2 нитки от
ЛК-1 до ЛК-7)»**

**Книга 3. Основная (утверждаемая) часть и материалы по
обоснованию проекта межевания территории**

**г. Тольятти
2021 г.**



АКЦИОНЕРНОЕ ОБЩЕСТВО

Коммунальная, 29, г.Тольятти, Самарская обл., РФ, 445043
Тел.: (8482) 67-57-24, e-mail: postmaster@tevis.ru, www.tevis.ru
ОКПО 11032374, ОГРН 1026301976601, ИНН/КПП 6320000561/632001001

ВНЕСЕНИЕ ИЗМЕНЕНИЙ В ПРОЕКТ МЕЖЕВАНИЯ ТЕРРИТОРИИ ДЛЯ РАЗМЕЩЕНИЯ ЛИНЕЙНОГО ОБЪЕКТА:

«Модернизация ливневого коллектора по ул. Ботанической, ул. Офицерской и ул. Дзержинского – водосток №41а, №41, №40, №11 (строительство участка от проектируемой КНС на ул. Ботанической до проектируемого колодца, строительство участка от ЛК-45 до ЛК 3а, реконструкция участка от ЛК-3а до ЛК-6, строительство 2 нитки от ЛК-1 до ЛК-7)»

Книга 3. Основная (утверждаемая) часть и материалы по обоснованию проекта межевания территории

Директор по развитию

Е.А. Проничева

**г. Тольятти
2021**

СОДЕРЖАНИЕ:

ВНЕСЕНИЕ ИЗМЕНЕНИЙ В ОСНОВНУЮ (УТВЕРЖДАЕМУЮ) ЧАСТЬ ПРОЕКТА МЕЖЕВАНИЯ ТЕРРИТОРИИ

	Стр.
Постановление администрации г.о. Тольятти от 12.02.2021 №517-п/1 «О подготовке изменений в проект планировки и проект межевания территории для размещения линейного объекта « Модернизация ливневого коллектора по ул. Ботанической, ул. Офицерской и ул. Дзержинского – водосток №41а, №41, №40, №11 (строительство участка от проектируемой КНС на ул. Ботанической до проектируемого колодца, строительство участка от ЛК-45 до ЛК 3а, реконструкция участка от ЛК-3а до ЛК-6, строительство 2 нитки от ЛК-1 до ЛК-7)», утвержденные постановлением администрации городского округа Тольятти от 10.09.2019 № 2442 п/1_____	4-6
Пояснительная записка_____	7-12
Чертеж межевания территории М 1:1000 _____	13-15



АДМИНИСТРАЦИЯ ГОРОДСКОГО ОКРУГА ТОЛЬЯТТИ

ПОСТАНОВЛЕНИЕ

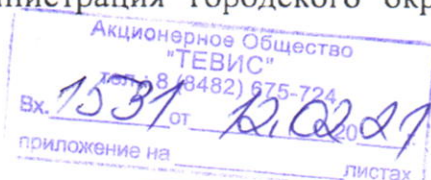
12.02.2021 № 517-п/1

г. Тольятти, Самарской области



О подготовке
изменений в проект планировки территории
и проект межевания территории для размещения
линейного объекта: «Модернизация ливневого
коллектора по ул. Ботанической, ул. Офицерской
и ул. Дзержинского – водосток №41а, №41, №40, №11
(строительство участка от проектируемой КНС
на ул. Ботанической до проектируемого колодца,
строительство участка от ЛК-45 до ЛК 3а, реконструкция
участка от ЛК-3а до ЛК-6, строительство 2 нитки
от ЛК-1 до ЛК-7)», утверждённые постановлением
администрации городского округа Тольятти
от 10.09.2019 № 2442-п/1

Рассмотрев предложение АО «ТЕВИС» о подготовке внесения изменений в документацию по планировке территории, в соответствии со статьями 42, 43, 45, 46 Градостроительного кодекса Российской Федерации, Порядком подготовки документации по планировке территории, разрабатываемой на основании решений органов местного самоуправления городского округа Тольятти, и принятия решения об утверждении документации по планировке территории в соответствии с Градостроительным кодексом Российской Федерации, утверждённым администрацией городского округа Тольятти от 31.05.2018 № 1645-п/1, Уставом городского округа Тольятти, администрация городского округа Тольятти ПОСТАНОВЛЯЕТ:



1. Предложить АО «ТЕВИС»:

1.1. Подготовить за счёт собственных средств изменения в проект планировки территории и проект межевания территории для размещения линейного объекта: «Модернизация ливневого коллектора по ул. Ботанической, ул. Офицерской и ул. Дзержинского – водосток №41а, №41, №40, №11 (строительство участка от проектируемой КНС на ул. Ботанической до проектируемого колодца, строительство участка от ЛК-45 до ЛК 3а, реконструкция участка от ЛК-3а до ЛК-6, строительство 2 нитки от ЛК-1 до ЛК-7)», утвержденные постановлением администрации городского округа Тольятти от 10.09.2019 № 2442-п/1.

Ориентировочная площадь территории, в отношении которой осуществляется подготовка изменений в документацию по планировке территории, 5,5 га согласно схеме (Приложение).

1.2. В течение 12 месяцев со дня принятия настоящего постановления обеспечить предоставление в департамент градостроительной деятельности администрации городского округа Тольятти подготовленные изменения в проект планировки территории и проект межевания территории, указанные в подпункте 1.1 настоящего постановления.

2. Установить срок подачи физическими и юридическими лицами предложений, касающихся порядка сроков подготовки и содержания изменений в проект планировки территории и проект межевания территории для размещения линейного объекта, до 5 марта 2021 года.

3. Организационному управлению администрации городского округа Тольятти (Власов В.А.) опубликовать настоящее постановление в средствах массовой информации и разместить в сети Интернет на официальном портале администрации городского округа Тольятти в течение 3 дней со дня принятия настоящего постановления.

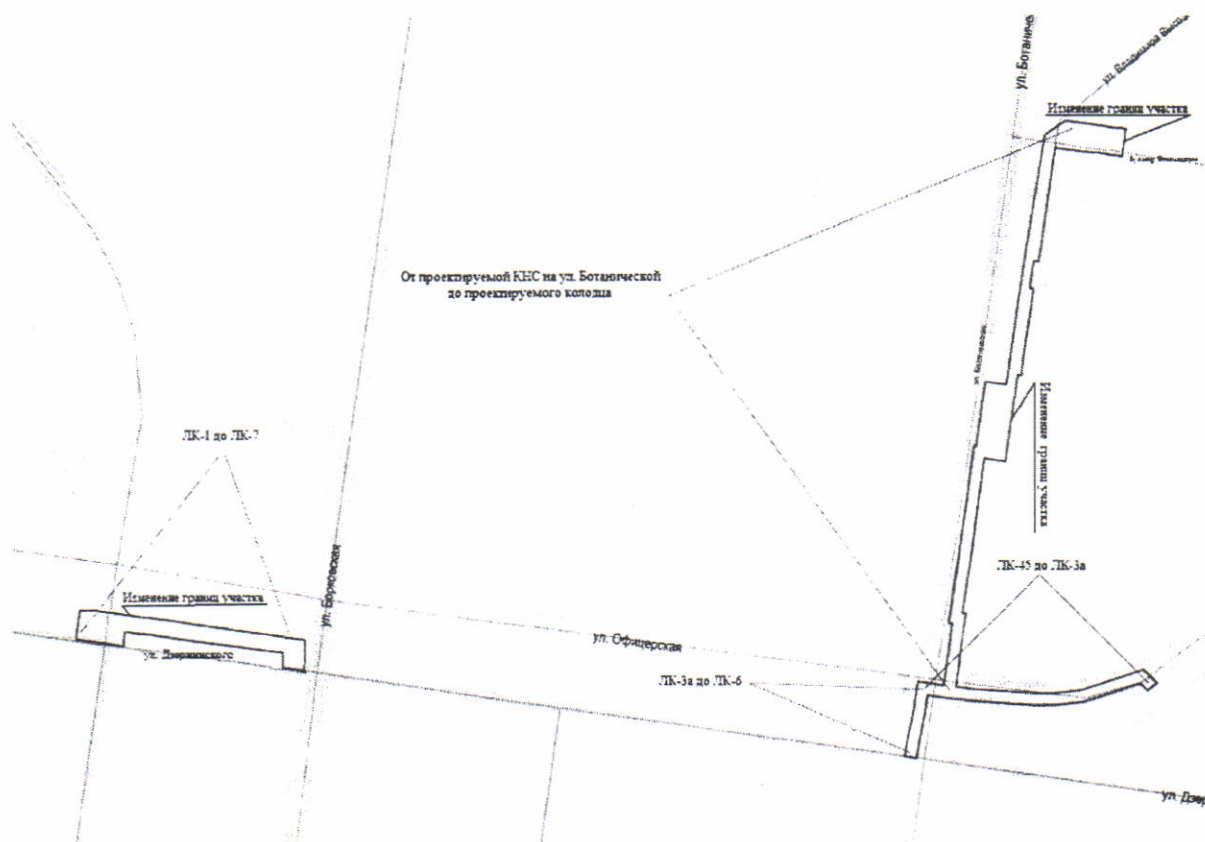
Глава городского округа



С.А.Анташев

от 12.02.2021 № 517-П/1

ориентировочная площадь 5,5 га



1. ПОЯСНИТЕЛЬНАЯ ЗАПИСКА

Изменения в проект межевания территории подготовлены на основании постановления администрации г.о. Тольятти от **12.02.2021 №517-п/1** «О подготовке изменений в проект планировки территории и проект межевания территории для размещения линейного объекта: «Модернизация ливневого коллектора по ул. Ботанической, ул. Офицерской и ул. Дзержинского – водосток №41а, №41, №40, №11 (строительство участка от проектируемой КНС на ул. Ботанической до проектируемого колодца, строительство участка от ЛК-45 до ЛК-3а, реконструкция участка от ЛК-3а до ЛК-6, строительство 2 нитки от ЛК-1 до ЛК-7)», утвержденный постановлением администрации городского округа Тольятти от 10.09.2019 № 2442-п/1.

В связи с изменением местоположения планируемых сетей ливневой канализации и сооружений на участке от проектируемой КНС на ул. Ботанической до проектируемого колодца и на участке от ЛК-1 до ЛК-7, необходимо внести изменения в части формирования новых земельных участков. Изменению также подлежат границы территории, в отношении которой утвержден проект межевания.

Данным проектом вносятся соответствующие изменения в текстовую и графическую часть проекта межевания территории, утвержденного постановлением администрации городского округа Тольятти от 10.09.2019 № 2442-п/1.

Изменения вносятся в Книгу 3 «Основная (утверждаемая) часть проекта межевания территории» в следующей части:

1. Сведения о границах территории, в отношении которой утвержден проект межевания, и границах публичного сервитута для строительства и эксплуатации линейного объекта, содержащие перечень координат характерных точек этих границ в системе координат МСК-63, для размещения линейного объекта: «Модернизация ливневого коллектора по ул. Ботанической, ул. Офицерской и ул. Дзержинского – водосток №41а, №41, №40, №11 (строительство участка от проектируемой КНС на ул. Ботанической до проектируемого колодца, строительство участка от ЛК-45 до ЛК-3а, реконструкция участка от ЛК-3а до ЛК-6, строительство 2 нитки от ЛК-1 до ЛК-7)».
2. Чертеж межевания территории М 1:1000

Цели внесения изменений в документацию по планировке территории:

- изменения перечня образуемых земельных участков, в том числе возможных способов их образования, и сведений о площади таких земельных участков;
- изменения местоположения границ образуемых земельных участков;
- изменения сведений о границах территории, в отношении которой утвержден проект межевания, содержащих перечень координат характерных точек этих границ в системе координат, используемой для ведения Единого государственного реестра недвижимости.

- объектов капитального строительства, входящих в состав линейных объектов.

Таким образом, проектом межевания территории предлагается внести в ранее разработанный проект следующие изменения:

1. В Сведения о границах территории, в отношении которой утвержден проект межевания, и границах публичного сервитута для строительства и эксплуатации линейного объекта, содержащие перечень координат характерных точек этих границ в системе координат МСК-63, для размещения линейного объекта: «Модернизация ливневого коллектора по ул. Ботанической, ул. Офицерской и ул. Дзержинского – водосток №41а, №41, №40, №11 (строительство участка от проектируемой КНС на ул. Ботанической до проектируемого колодца, строительство участка от ЛК-45 до ЛК-3а, реконструкция участка от ЛК-3а до ЛК-6, строительство 2 нитки от ЛК-1 до ЛК-7)», внести следующие изменения:

- добавить образуемые земельные участки;
- определить возможные способы образования для вновь образуемых земельных участков.

Таким образом, пункт «Сведения о границах территории, в отношении которой утвержден проект межевания, и границах публичного сервитута для строительства и эксплуатации линейного объекта, содержащие перечень координат характерных точек этих границ в системе координат МСК-63, для размещения линейного объекта: «Модернизация ливневого коллектора по ул. Ботанической, ул. Офицерской и ул. Дзержинского – водосток №41а, №41, №40, №11 (строительство участка от проектируемой КНС на ул. Ботанической до проектируемого колодца, строительство участка от ЛК-45 до ЛК-3а, реконструкция участка от ЛК-3а до ЛК-6, строительство 2 нитки от ЛК-1 до ЛК-7)» изложить в следующей редакции:

«Сведения о границах территории, в отношении которой утвержден проект межевания, и границах публичного сервитута для строительства и эксплуатации линейного объекта, содержащие перечень координат характерных точек этих границ в системе координат МСК-63, для размещения линейного объекта: «Модернизация ливневого коллектора по ул. Ботанической, ул. Офицерской и ул. Дзержинского – водосток №41а, №41, №40, №11 (строительство участка от проектируемой КНС на ул. Ботанической до проектируемого колодца, строительство участка от ЛК-45 до ЛК-3а, реконструкция участка от ЛК-3а до ЛК-6, строительство 2 нитки от ЛК-1 до ЛК-7)»

Номера характерных точек	Координаты, м	
	Х	У
1	2	3
1	1317708.32	424997.82
2	1317688.67	425001.51
3	1317695.19	425036.26
4	1317704.77	425084.11
5	1317710.93	425126.93
6	1317755.20	425120.07
7	1317769.13	425224.60
8	1317763.40	425225.46
9	1317780.28	425339.80
10	1317805.57	425522.82
11	1317809.60	425522.25
12	1317824.89	425630.21
13	1317860.41	425625.58
14	1317868.17	425685.20
15	1317889.75	425827.86
16	1317894.33	425855.79
17	1317873.45	425858.95
18	1317883.15	425921.40
19	1317904.56	425918.16
20	1317924.67	426040.73
21	1317958.45	426065.54
22	1318033.55	426054.81
23	1318027.03	426009.21
24	1317942.54	426021.45
25	1317939.62	426001.30
26	1317918.67	425856.83
27	1317913.82	425827.31
28	1317906.21	425828.37
29	1317903.03	425808.88
30	1317901.57	425801.19
31	1317899.53	425784.39
32	1317905.87	425783.43

33	1317902.54	425758.70
34	1317889.94	425682.06
35	1317884.63	425641.26
36	1317879.35	425642,00
37	1317873.56	425601.69
38	1317863.71	425532.95
39	1317868.66	425532.22
40	1317864.92	425506.75
41	1317859.98	425507.47
42	1317858.51	425497.03
43	1317823.11	425502.08
44	1317798.41	425322.49
45	1317796.17	425311.32
46	1317793.53	425295.55
47	1317786.11	425242.75
48	1317791.62	425241.95
49	1317775.03	425117.50
50	1317805.10	425114.37
51	1317906.68	425107.26
52	1317938.43	425107.44
53	1317985.41	425112.47
54	1318091.13	425146.66
55	1318114.34	425124.52
56	1318098.30	425112.18
57	1318085.95	425123.96
58	1317989.59	425092.81
59	1317939.55	425087.44
60	1317906.04	425087.26
61	1317803.36	425094.45
62	1317763.10	425098.40
63	1317727.85	425104.07
64	1317724.44	425080.46
65	1317714.83	425032.46
1	1317708.32	424997.82
66	1316676.56	425147.70
67	1316611.75	425155.84
68	1316463.15	425176.79
69	1316293.82	425201.80
70	1316297.22	425226.42
71	1316305.57	425225.19
72	1316310.33	425257.59
73	1316377.72	425247.76
74	1316395.63	425238.48
75	1316682.55	425192.97
76	1316679.68	425172.51
66	1316676.56	425147.70

77	1316394.20	425212.18
78	1316329.31	425221.71
79	1316330.35	425228.65
80	1316375.00	425222.14
77	1316394.21	425212.18
Площадь = 5,86 га		

Каталог координат образуемого земельного участка ЗУ1

Таблица №1

Номер	X	Y
1	1316305.57	425225.19
2	1316310.33	425257.59
3	1316377.72	425247.76
4	1316395.63	425238.48
5	1316682.55	425192.97
6	1316679.68	425172.51
7	1316615.08	425180.57
8	1316466.72	425201.53
9	1316394.20	425212.18
10	1316375.00	425222.14
11	1316330.35	425228.65
12	1316329.31	425221.71
1	1316305.57	425225.19
Площадь = 9 375,75 кв.м.		

Каталог координат образуемого земельного участка ЗУ2

Таблица №2

Номер	X	Y
1	1317894.33	425855.79
2	1317873.45	425858.95
3	1317883.15	425921.40
4	1317904.56	425918.16
1	1317894.33	425855.79
Площадь = 1 351,47 кв.м.		

Каталог координат образуемого земельного участка ЗУ3

Таблица №3

Номер	X	Y
1	1317873.56	425601.69
2	1317863.71	425532.95
3	1317868.66	425532.22
4	1317864.92	425506.75
5	1317859.98	425507.47
6	1317791.62	425241.95
7	1317786.11	425242.75
8	1317793.53	425295.55
9	1317796.17	425311.32
10	1317798.41	425322.49
11	1317823.11	425502.08
1	1317873.56	425601.69
Площадь = 2 229,31 кв.м.		

Возможные способы образования земельных участков ЗУ1,ЗУ2,ЗУ3 -
установление сервитута согласно схеме границ сервитута (части земельного участка) на кадастровом плане территории (ч.4 ст. 39.25 Земельного кодекса РФ),
заключение договора аренды части земельного участка, установление публичного сервитута (глава V.7 Земельного кодекса РФ).

Внесение изменений в проект межевания территории для размещения линейного объекта - Модернизация ливневого коллектора по ул.Ботанической, ул.Офицерской и ул.Дзержинского (водосток №4: д. №4, №4О, №4П) строительство участка от проектируемой КНЧ на ул.Ботанической до проектируемого колодца, строительство участка от /К45 до /К-3а, реконструкция участка от /К-3а до /К-6, строительство 2 нитки от /К-1 до /К-7/

Чертеж межевания территории.

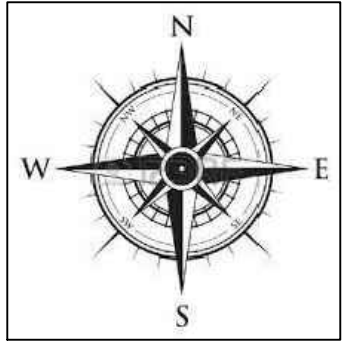
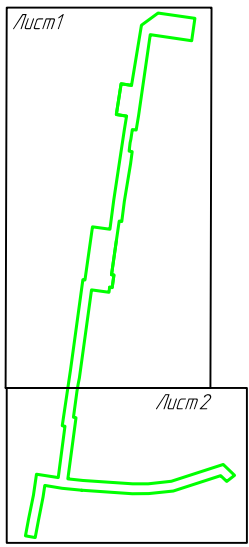
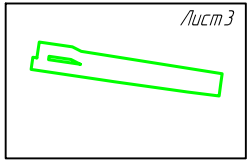
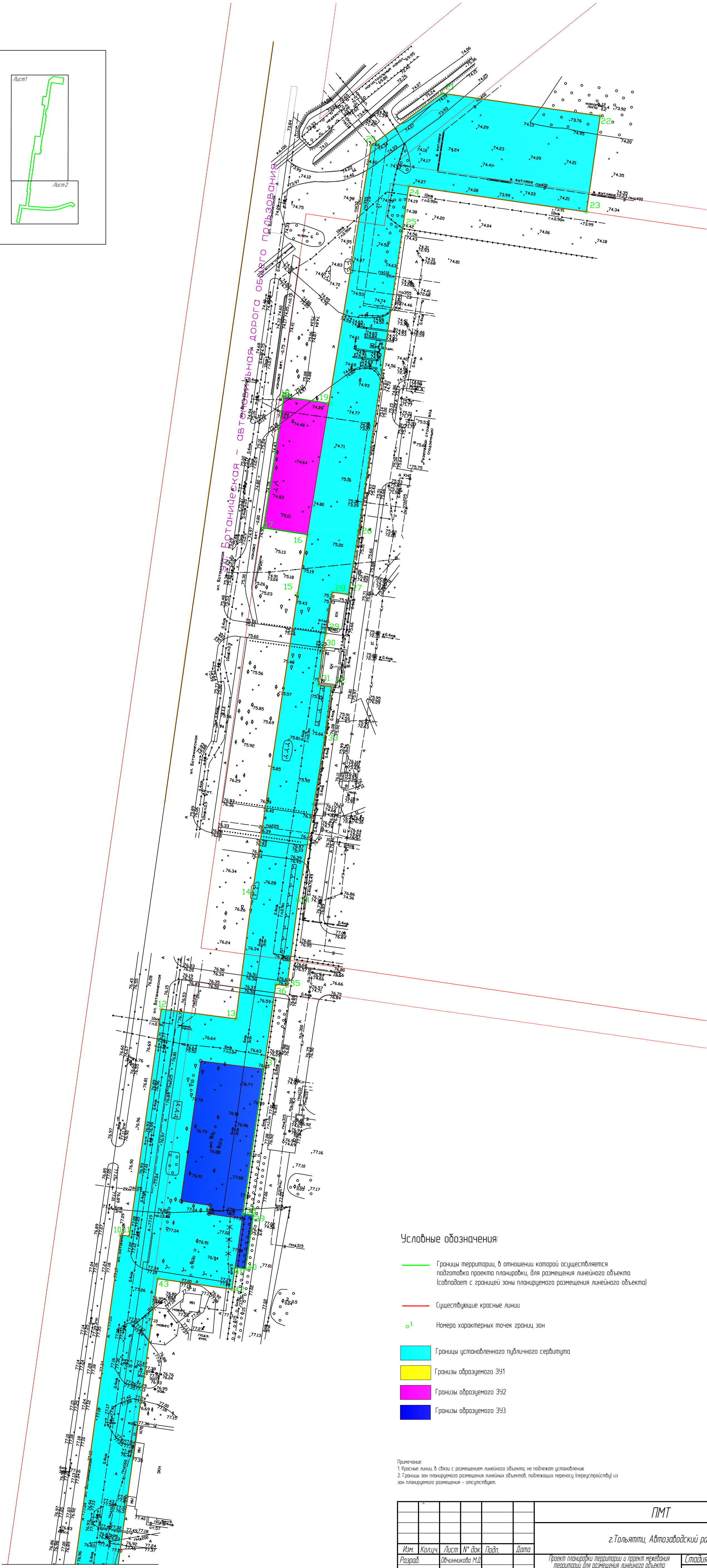


Схема расположения листов



Номера характерных точек	Координаты, м	
	X	Y
1		
1	1317708.32	424997.82
2	1317688.67	425001.51
3	1317695.19	425036.26
4	1317704.77	425084.11
5	1317710.93	425126.93
6	1317755.20	425120.07
7	1317769.13	425224.60
8	1317763.40	425225.46
9	1317780.28	425339.80
10	1317805.57	425522.82
11	1317809.60	425522.25
12	1317824.89	425630.21
13	1317860.41	425625.58
14	1317868.17	425685.20
15	1317889.75	425827.86
16	1317894.33	425855.79
17	1317873.45	425858.95
18	1317883.15	425921.40
19	1317904.56	425918.16
20	1317924.67	426040.73
21	1317958.45	426065.54
22	1318033.55	426054.81
23	1318027.03	426009.21
24	1317942.54	426021.45
25	1317939.62	426001.30
26	1317918.67	425856.83
27	1317913.82	425827.31
28	1317906.21	425828.37
29	1317903.03	425808.88
30	1317901.57	425801.19
31	1317899.53	425784.39
32	1317905.87	425783.43
33	1317902.54	425758.70
34	1317889.94	425682.06
35	1317884.63	425641.26
36	1317879.35	425642
37	1317873.56	425601.69
38	1317863.71	425532.95
39	1317868.66	425532.22
40	1317864.92	425506.75
41	1317859.98	425507.47
42	1317858.51	425497.03
43	1317823.11	425502.08
44	1317798.41	425322.49
45	1317796.17	425311.32
46	1317793.53	425295.55
47	1317786.11	425242.75
48	1317791.62	425241.95
49	1317775.03	425117.50
50	1317805.10	425114.37
51	1317906.68	425107.26
52	1317938.43	425107.44
53	1317985.41	425112.47
54	1318091.13	425146.66
55	1318114.34	425124.52
56	1318098.30	425112.18
57	1318085.95	425123.96
58	1317989.59	425092.81
59	1317939.55	425087.44
60	1317906.04	425087.26
61	1317803.36	425094.45
62	1317763.10	425098.40
63	1317727.85	425104.07
64	1317724.44	425080.46
65	1317714.83	425032.46
1	1317708.32	424997.82
66	1316676.56	425147.70
67	1316611.75	425155.84
68	1316463.15	425176.79
69	1316293.82	425201.80
70	1316297.22	425226.42
71	1316305.57	425225.19
72	1316310.33	425257.59
73	1316377.72	425247.76
74	1316395.63	425238.48
75	1316682.55	425192.97
76	1316679.68	425172.51
66	1316676.56	425147.70
77	1316394.20	425212.18
78	1316329.31	425221.71
79	1316330.35	425228.65
80	1316375.00	425222.14
77	1316394.21	425212.18
Площадь = 5,86 га		



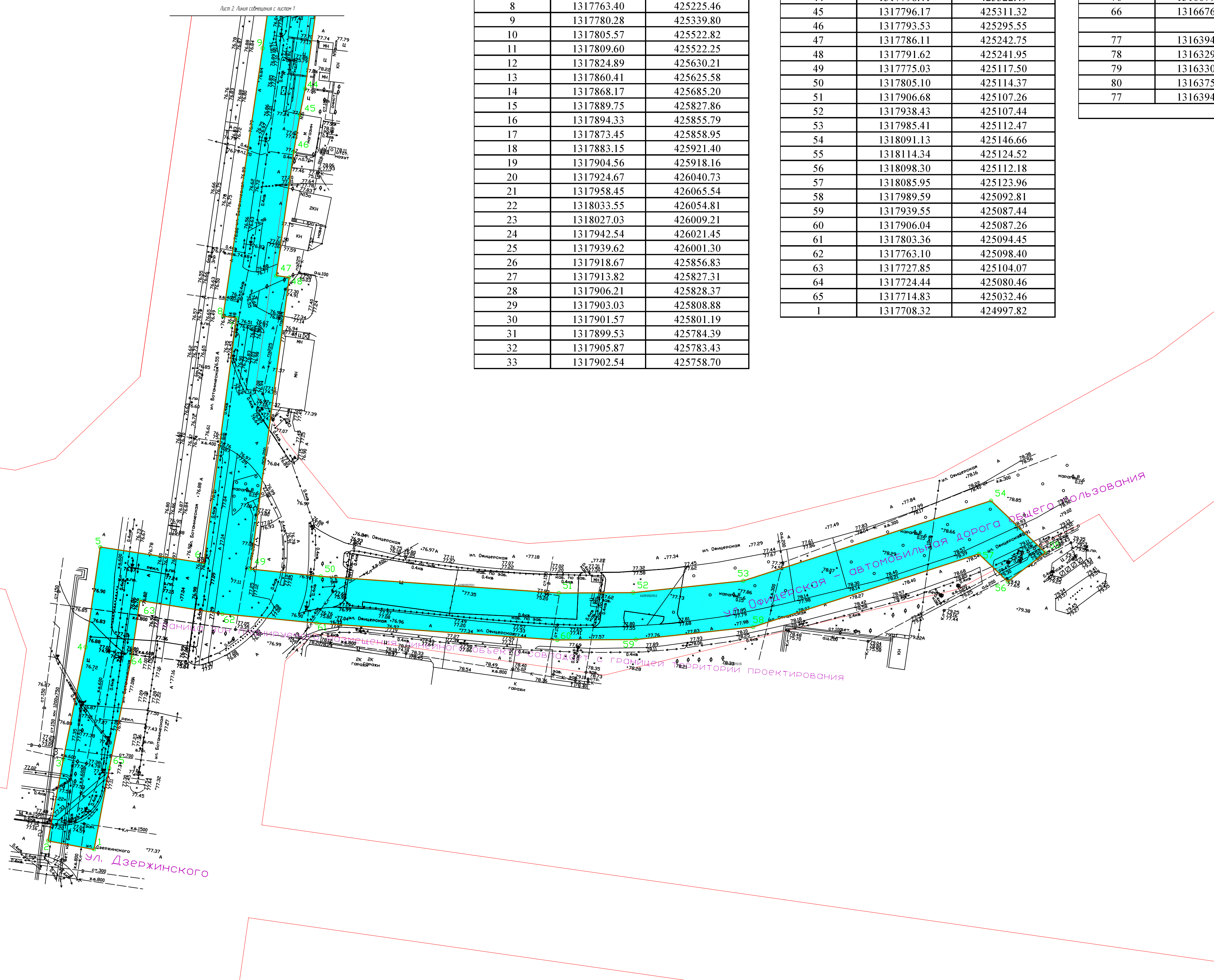
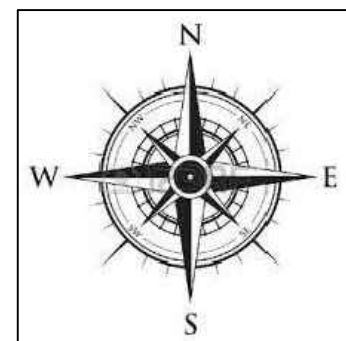
Условные обозначения:

- Границы территории, в отношении которой осуществляется подготовка проекта планировки, для размещения линейного объекта (совпадает с границей зоны планируемого размещения линейного объекта)
- Существующие красные линии
- Номера характерных точек границ зон
- Границы установленного публичного сервитута
- Границы образуемого ЗУ1
- Границы образуемого ЗУ2
- Границы образуемого ЗУ3

Примечание:
1. Красные линии, в связи с размещением линейного объекта, не подлежат установлению.
2. Границы зон планируемого размещения линейных объектов, подлежащих передаче в государственную собственность, из зон планируемого размещения - отсутствуют.

						ПМТ			
						г.Тольятти, Автозаводский район			
Изм.	Колпч.	Лист	№ док.	Подп.	Дата	Проект планировки территории и проект межевания территории для размещения линейного объекта "Модернизация ливневого коллектора по ул.Ботанической, офицерской и ул.Дзержинского (водосток №4: д. №4, №4О, №4П)	Статья	Лист	Листов
Разраб.					Свечинкина М.Д.			1	3
Дир. по развитию	Проничева Е.А.					Чертеж межевания территории М 1:1000	АО "ТЕВИС"		

Чертеж межевания территории

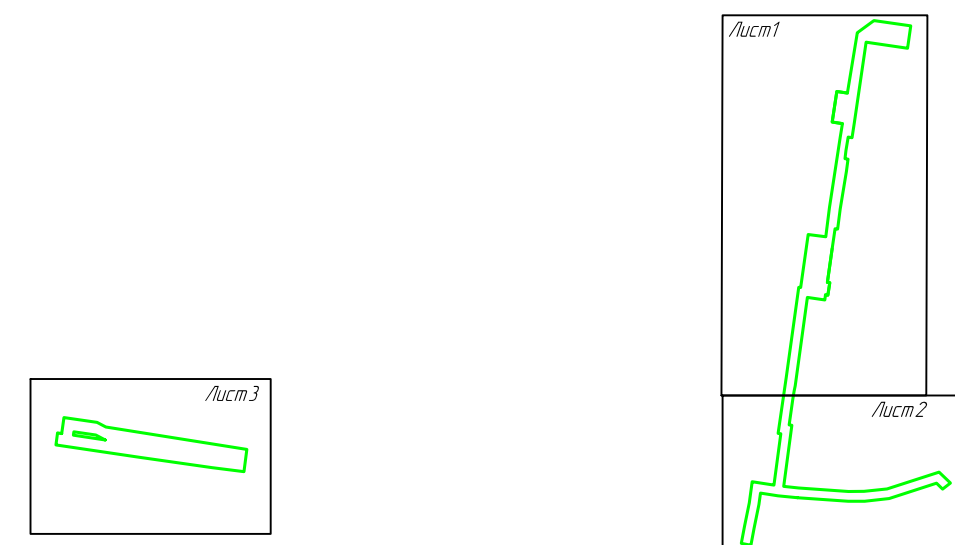


Номера характерных точек	Координаты, м	
	X	Y
1	2	3
1	1317708.32	424997.82
2	1317688.67	425001.51
3	1317695.19	425036.26
4	1317704.77	425084.11
5	1317710.93	425126.93
6	1317755.20	425120.07
7	1317769.13	425224.60
8	1317763.40	425225.46
9	1317780.28	425339.80
10	1317805.57	425522.82
11	1317809.60	425522.25
12	1317824.89	425630.21
13	1317860.41	425625.58
14	1317868.17	425685.20
15	1317889.75	425827.86
16	1317894.33	425855.79
17	1317873.45	425858.95
18	1317883.15	425921.40
19	1317904.56	425918.16
20	1317924.67	426040.73
21	1317958.45	426065.54
22	1318033.55	426054.81
23	1318027.03	426009.21
24	1317942.54	426021.45
25	1317939.62	426001.30
26	1317918.67	425856.83
27	1317913.82	425827.31
28	1317906.21	425828.37
29	1317903.03	425808.88
30	1317901.57	425801.19
31	1317899.53	425784.39
32	1317905.87	425783.43
33	1317902.54	425758.70








34	1317889.94	425682.06
35	1317884.63	425641.26
36	1317879.35	425642
37	1317873.56	425601.69
38	1317863.71	425532.95
39	1317868.66	425532.22
40	1317864.92	425506.75
41	1317859.98	425507.47
42	1317858.51	425497.03
43	1317823.11	425502.08
44	1317798.41	425322.49
45	1317796.17	425311.32
46	1317793.53	425295.55
47	1317786.11	425242.75
48	1317791.62	425241.95
49	1317775.03	425117.50
50	1317805.10	425114.37
51	1317906.68	425107.26
52	1317938.43	425107.44
53	1317985.41	425112.47
54	1318091.13	425146.66
55	1318114.34	425124.52
56	1318098.30	425112.18
57	1318085.95	425123.96
58	1317989.59	425092.81
59	1317939.55	425087.44
60	1317906.04	425087.26
61	1317803.36	425094.45
62	1317763.10	425098.40
63	1317727.85	425104.07
64	1317724.44	425080.46
65	1317714.83	425032.46
1	1317708.32	424997.82

66	1316676.56	425147.70
67	1316611.75	425155.84
68	1316463.15	425176.79
69	1316293.82	425201.80
70	1316297.22	425226.42
71	1316305.57	425225.19
72	1316310.33	425257.59
73	1316377.72	425247.76
74	1316395.63	425238.48
75	1316682.55	425192.97
76	1316679.68	425172.51
66	1316676.56	425147.70
77	1316394.20	425212.18
78	1316329.31	425221.71
79	1316330.35	425228.65
80	1316375.00	425222.14
77	1316394.21	425212.18
Площадь = 5,86 га		

Схема расположения листов



Условные обозначения:

-  Границы территории, в отношении которой осуществляется подготовка проекта планировки, для размещения линейного объекта (совпадает с границей зоны планируемого размещения линейного объекта)
 -  Существующие красные линии
 -  ¹ Номера характерных точек границ зон
- | | |
|---|---|
|  | Границы установленного публичного сервитута |
|  | Границы образуемого ЗУ1 |
|  | Границы образуемого ЗУ2 |
|  | Границы образуемого ЗУ3 |

Примечание:

1. Красные линии, в связи с размещением линейного объекта, не подлежат установлению
2. Границы зон планирования размещения линейных объектов, подлежащих переносу (перестроению) и зон планирования размещения – отсутствуют.

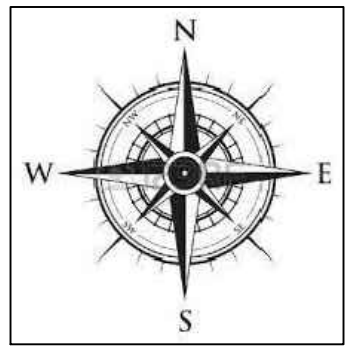
[illegible]

Κορυβα

Формат А1

Внесение изменений в проект межевания территории для размещения линейного объекта :
"Модернизация ливневого коллектора по ул.Ботанической, ул.Офицерской и ул.Дзержинского
водосток №4-а, №4-1, №4-0, №11" (строительство участка от проектируемой КНЧ на ул.Ботанической до проектируемого колодца,
строительство участка от /К-5 до /К-3а, реконструкция участка от /К-3а до /К-6, строительство 2 нитки от /К-1 до /К-7)"

Чертеж межевания территории.



Номера характерных точек	Координаты, м	
	X	Y
1	2	3
1	1317708.32	424997.82
2	1317688.67	425001.51
3	1317695.19	425036.26
4	1317704.77	425084.11
5	1317710.93	425126.93
6	1317755.20	425120.07
7	1317769.13	425224.60
8	1317763.40	425225.46
9	1317780.28	425339.80
10	1317805.57	425522.82
11	1317809.60	425522.25
12	1317824.89	425630.21
13	1317860.41	425625.58
14	1317868.17	425685.20
15	1317889.75	425827.86
16	1317894.33	425855.79
17	1317873.45	425858.95
18	1317883.15	425921.40
19	1317904.56	425918.16
20	1317924.67	426040.73
21	1317958.45	426065.54
22	1318033.55	426054.81
23	1318027.03	426009.21
24	1317942.54	426021.45
25	1317939.62	426001.30
26	1317918.67	425856.83
27	1317913.82	425827.31
28	1317906.21	425828.37
29	1317903.03	425808.88
30	1317901.57	425801.19
31	1317899.53	425784.39
32	1317905.87	425783.43
33	1317902.54	425758.70

34	1317889.94	425682.06
35	1317884.63	425641.26
36	1317879.35	425642
37	1317873.56	425601.69
38	1317863.71	425532.95
39	1317868.66	425532.22
40	1317864.92	425506.75
41	1317859.98	425507.47
42	1317858.51	425497.03
43	1317823.11	425502.08
44	1317798.41	425322.49
45	1317796.17	425311.32
46	1317793.53	425295.55
47	1317786.11	425242.75
48	1317791.62	425241.95
49	1317775.03	425117.50
50	1317805.10	425114.37
51	1317906.68	425107.26
52	1317938.43	425107.44
53	1317985.41	425112.47
54	1318091.13	425146.66
55	1318114.34	425124.52
56	1318098.30	425112.18
57	1318085.95	425123.96
58	1317989.59	425092.81
59	1317939.55	425087.44
60	1317906.04	425087.26
61	1317803.36	425094.45
62	1317763.10	425098.40
63	1317727.85	425104.07
64	1317724.44	425080.46
65	1317714.83	425032.46
1	1317708.32	424997.82

66	1316676.56	425147.70
67	1316611.75	425155.84
68	1316463.15	425176.79
69	1316293.82	425201.80
70	1316297.22	425226.42
71	1316305.57	425225.19
72	1316310.33	425257.59
73	1316377.72	425247.76
74	1316395.63	425238.48
75	1316682.55	425192.97
76	1316679.68	425172.51
66	1316676.56	425147.70
77	1316394.20	425212.18
78	1316329.31	425221.71
79	1316330.35	425228.65
80	1316375.00	425222.14
77	1316394.21	425212.18
Площадь = 5,86 га		

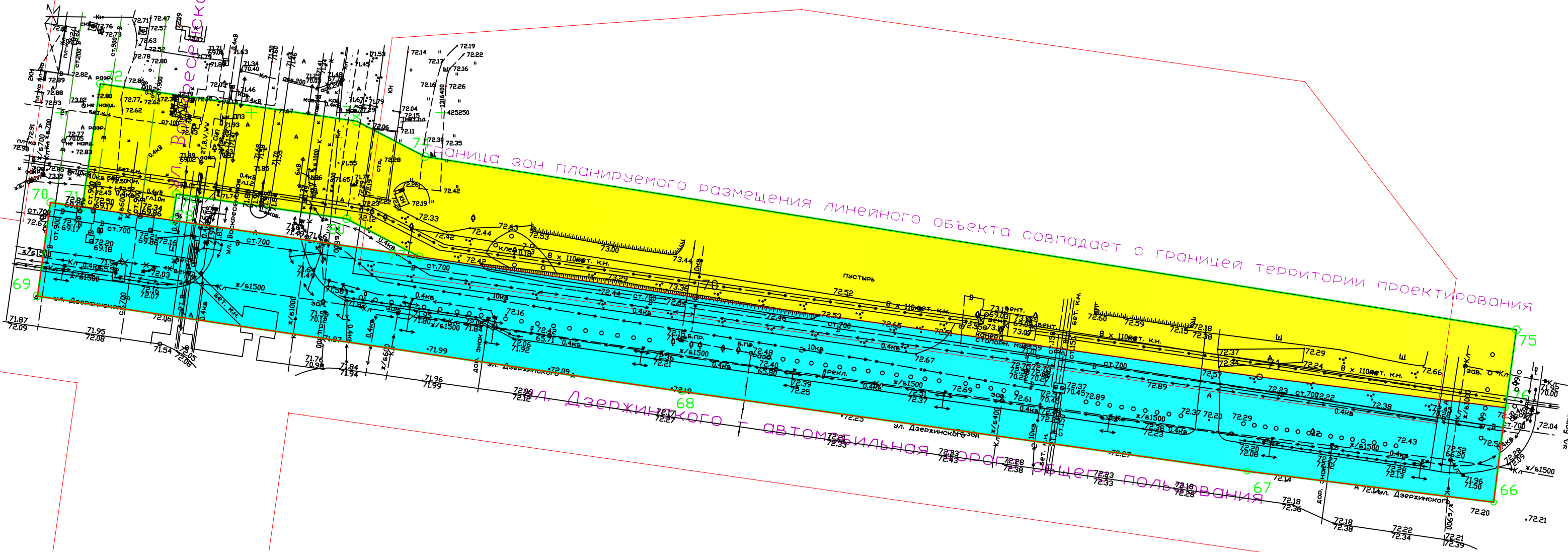
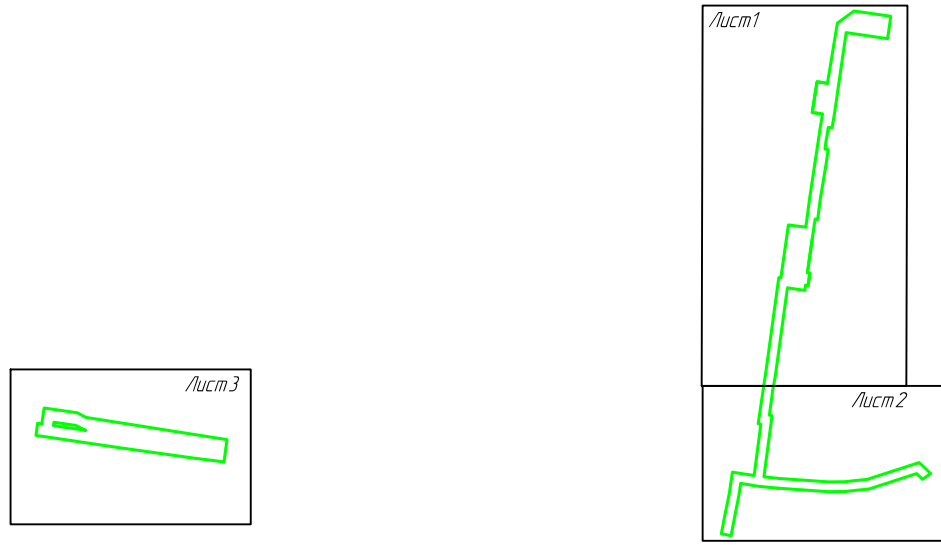


Схема расположения листов



Условные обозначения:

- Границы территории, в отношении которой осуществляется подготовка проекта планировки, для размещения линейного объекта (совпадает с границей зоны планируемого размещения линейного объекта)
- Существующие красные линии
- Номера характерных точек границ зон
- Границы установленного публичного сервитута
- Границы образуемого ЗУИ
- Границы образуемого ЗУ2
- Границы образуемого ЗУ3

Примечание:
1. Красные линии, в связи с размещением линейного объекта, не подлежат установлению.
2. Границы зон планируемого размещения линейных объектов, подлежащих переносу (перустройству) из зон планируемого размещения - отсутствуют.

						ПМТ		
						г.Тольятти, Автозаводский район		
Изм.	Копуч.	Лист	№ док.	Подп.	Дата	Проект планировки территории и проект межевания территории для размещения линейного объекта "Модернизация ливневого коллектора по ул.Ботанической, ул.Офицерской и ул.Дзержинского водосток №4-а, №4-1, №4-0, №11"	Листов	Лист
Разработ.	Общественная М.Д.						3	3
Дир. по развитию	Проничева Е.А.						АО "ТЕВИС"	
						Чертеж межевания территории М 1:1000		
						Копировал		
						Формат А1		