

Утверждена

(наименование документа об утверждении, включая

наименования органов государственной власти или

органов местного самоуправления, принявших

решение об утверждении схемы или подписавших  
соглашение о перераспределении земельных  
участков)






от \_\_\_\_\_ N \_\_\_\_\_

**СХЕМА РАСПОЛОЖЕНИЯ ЗЕМЕЛЬНОГО УЧАСТКА ИЛИ ЗЕМЕЛЬНЫХ УЧАСТКОВ  
НА КАДАСТРОВом ПЛАНЕ ТЕРРИТОРИИ**

Условный номер земельного участка: -		
Площадь земельного участка 3018 кв.м.		
Обозначение характерных точек границ	Координаты, м	
	X	Y
1	2	3
1	421651,77	1325415,33
2	421653,30	1325415,04
3	421654,30	1325414,84
4	421706,72	1325404,64
5	421726,45	1325400,71
6	421732,19	1325432,02
7	421743,26	1325429,80
8	421746,87	1325447,92
9	421706,40	1325455,98
10	421702,88	1325438,34
11	421684,90	1325441,91
12	421679,72	1325438,43
13	421673,61	1325435,89
14	421656,22	1325438,98
1	421651,77	1325415,33

Система координат: МСК-63

**Условные обозначения**

-  - граница образуемого земельного участка
-  - Проектная площадь земельного участка 3018 кв.м.
-  - учтенные земельные участки
-  - кадастровые номера учтенных земельных участков
-  - обозначение характерных точек границы образуемого земельного участка

Директор	Фамилия И.О. Керасирова Т.И.В.	Подпись 	Дата
Разработал	Печурова Ю.Н.		

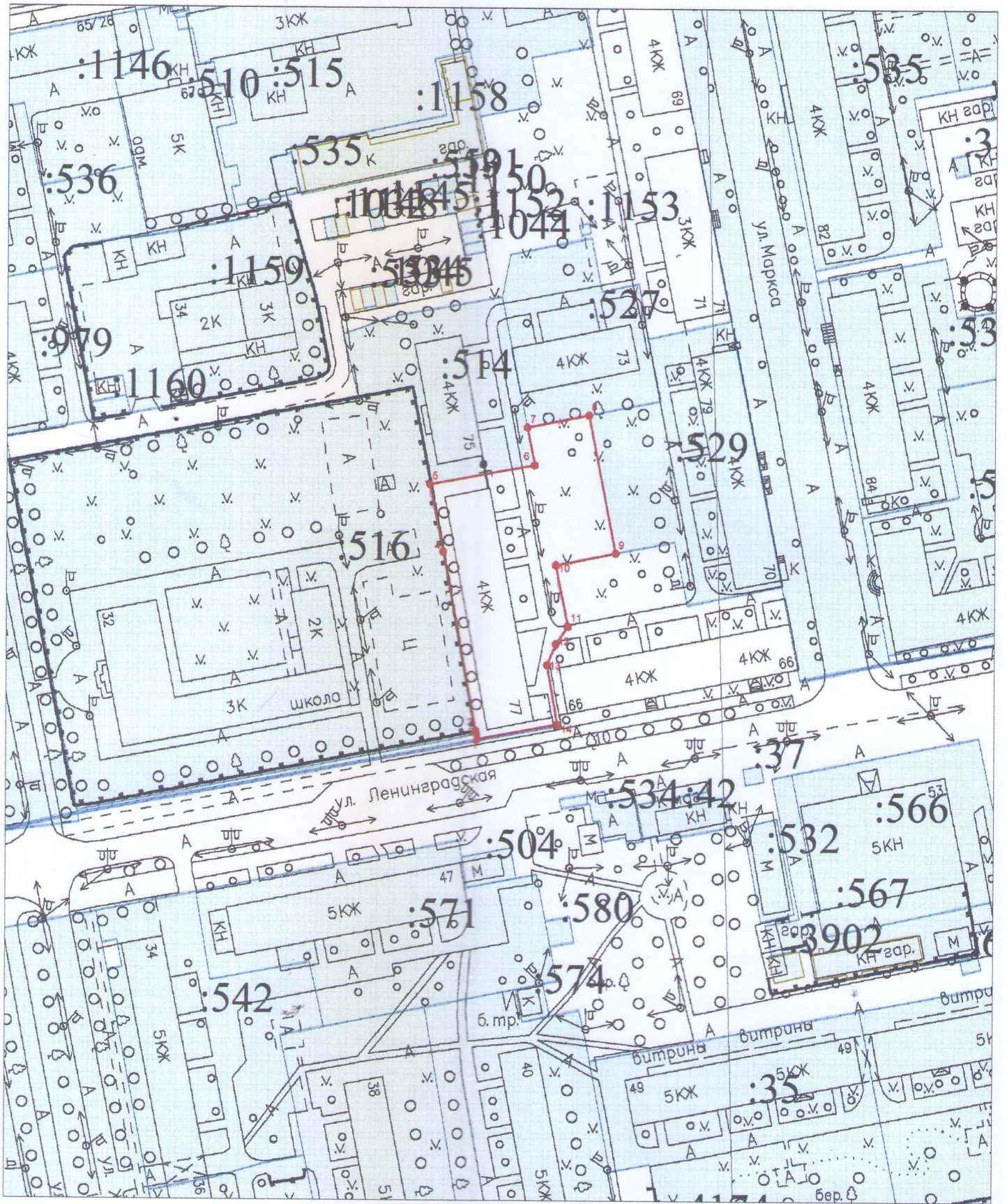
Российская Федерация, Самарская область, городской округ Тольятти,  
город Тольятти, Центральный район, ул. Ленинградская, 64

**СХЕМА РАСПОЛОЖЕНИЯ ЗЕМЕЛЬНОГО  
УЧАСТКА НА КАДАСТРОВом  
ПЛАНЕ ТЕРРИТОРИИ**

Масштаб	Лист	Листов
1:1500	1	1
МБУ "АиГ" Свид. СРО от 01.03.2012 № 0021.01-2009-6323052141-И-008		



KK № 63:09:0301162



Масштаб 1:1500