

Утверждена

(наименование документа об утверждении, включая

наименования органов государственной власти или

органов местного самоуправления, принявших

решение об утверждении схемы или подписавших
соглашение о перераспределении земельных
участков)






от _____ N _____




**СХЕМА РАСПОЛОЖЕНИЯ ЗЕМЕЛЬНОГО УЧАСТКА ИЛИ ЗЕМЕЛЬНЫХ УЧАСТКОВ
НА КАДАСТРОВом ПЛАНЕ ТЕРРИТОРИИ**

Условный номер земельного участка: -		
Площадь земельного участка 3643 кв.м.		
Обозначение характерных точек границ	Координаты, м	
	X	Y
1	2	3
1	422690,01	1325780,25
2	422685,85	1325794,34
3	422689,01	1325795,39
4	422662,72	1325884,88
5	422630,77	1325875,10
6	422653,65	1325791,68
7	422653,88	1325791,64
8	422662,55	1325771,01
1	422690,01	1325780,25

Система координат: МСК-63

Условные обозначения

-  - граница образуемого земельного участка
-  - Проектная площадь земельного участка 3643 кв.м.
-  - учтенные земельные участки
-  - кадастровые номера учтенных земельных участков
-  - обозначение характерных точек границы образуемого земельного участка

			Российская Федерация, Самарская область, городской округ Тольятти, город Тольятти, Центральный район, б-р Молодежный,33			
			Фамилия И.О.	Подпись	Дата	Масштаб
Директор	Жерасирова Т.И.			1:1500	1	1
Разработал	Печкурова Ю.Н.		СХЕМА РАСПОЛОЖЕНИЯ ЗЕМЕЛЬНОГО УЧАСТКА НА КАДАСТРОВом ПЛАНЕ ТЕРРИТОРИИ			МБУ "АиГ" Свид. СРО от 01.03.2012 № 0021.01-2009-6323052141-И-008

