

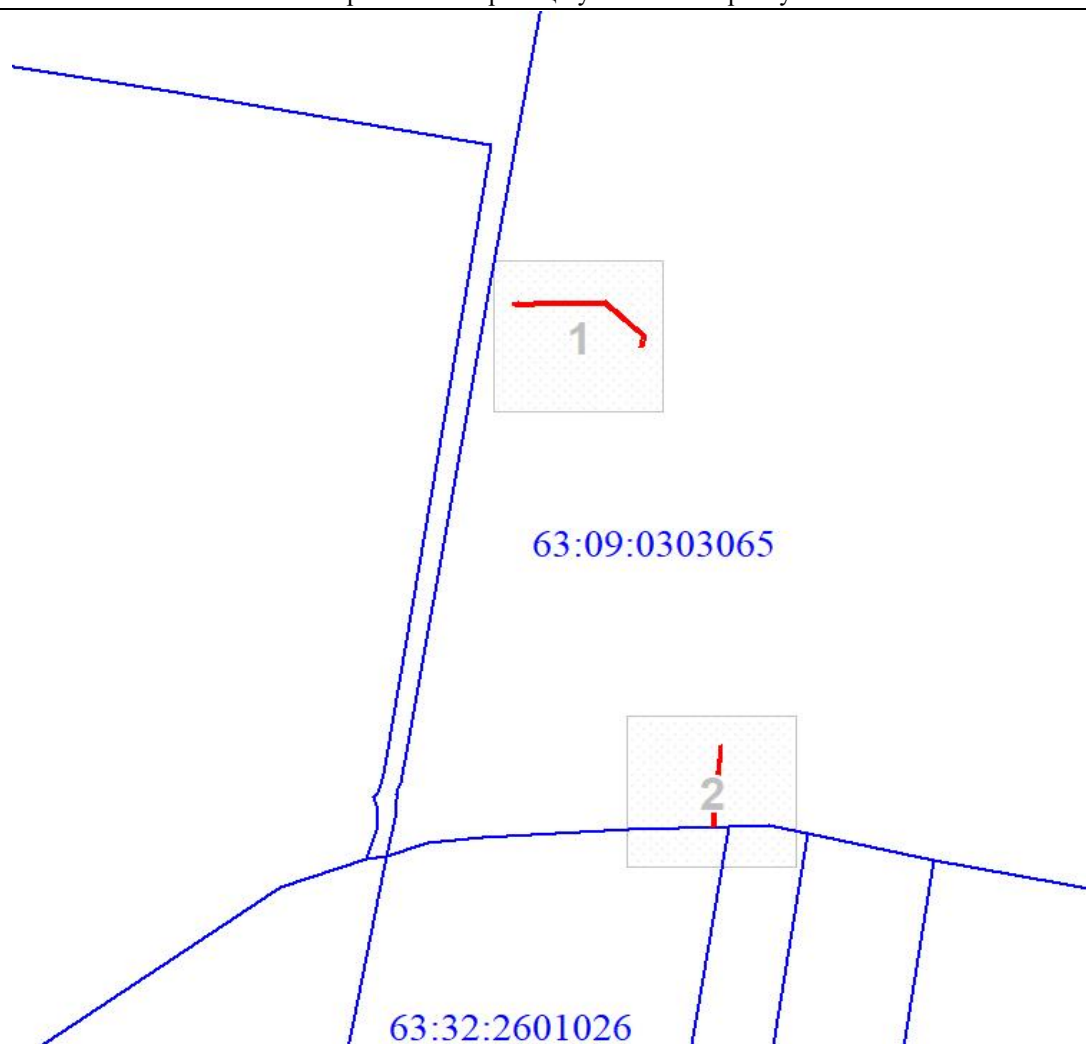
ГРАФИЧЕСКОЕ ОПИСАНИЕ
ОПИСАНИЕ МЕСТОПОЛОЖЕНИЯ ГРАНИЦ

Публичный сервитут: «Строительство сети газораспределения в муниципальном районе Ставропольский.
Газопроводы высокого и среднего давления для газификации с. Тимофеевка, ул. Солнечная,
ул. 2-я Восточная, ул. Пограничная, ул. Земляничная»
(наименование объекта, местоположение границ которого описано (далее - объект))

Сведения об объекте			
№ п/п	Характеристики объекта		Описание характеристик
1	2		3
1	Местоположение границ публичного сервитута		Самарская область, Тольятти г
2	Система координат		МСК-63
3	Метод определения координат		Аналитический метод
4	Площадь публичного сервитута ± величина погрешности определения площади ($P \pm \Delta P$), м ²		1529 ± 41
Обозначение характерных точек границ	Координаты, м		Средняя квадратическая погрешность положения характерной точки (Mt), м
	X	Y	
1	2	3	5
1	430571.15	1324990.89	0.1
2	430628.30	1324926.99	0.1
3	430627.26	1324909.77	0.1
4	430626.10	1324813.68	0.1
5	430624.22	1324793.39	0.1
6	430626.04	1324789.44	0.1
7	430625.79	1324780.43	0.1
8	430620.14	1324792.69	0.1
9	430622.10	1324813.89	0.1
10	430623.26	1324909.92	0.1
11	430624.21	1324925.56	0.1
12	430569.68	1324986.53	0.1
13	430562.80	1324985.20	0.1
14	430552.28	1324982.39	0.1
15	430552.38	1324986.56	0.1
16	430561.90	1324989.10	0.1
1	430571.15	1324990.89	0.1
			0.1
17	429883.76	1325111.95	0.1
18	429796.95	1325104.31	0.1
19	429796.92	1325104.30	0.1
20	429747.13	1325099.92	0.1
21	429747.02	1325095.89	0.1
22	429797.26	1325100.31	0.1
23	429797.29	1325100.32	0.1
24	429884.08	1325107.96	0.1
25	429883.99	1325109.10	0.1
17	429883.76	1325111.95	0.1

План границ объекта

Обзорная схема границ публичного сервитута



Используемые условные знаки и обозначения:

- Граница публичного сервитута
— Граница кадастрового квартала по сведениям ЕГРН
63:09:0303065 Номер кадастрового квартала по сведениям ЕГРН

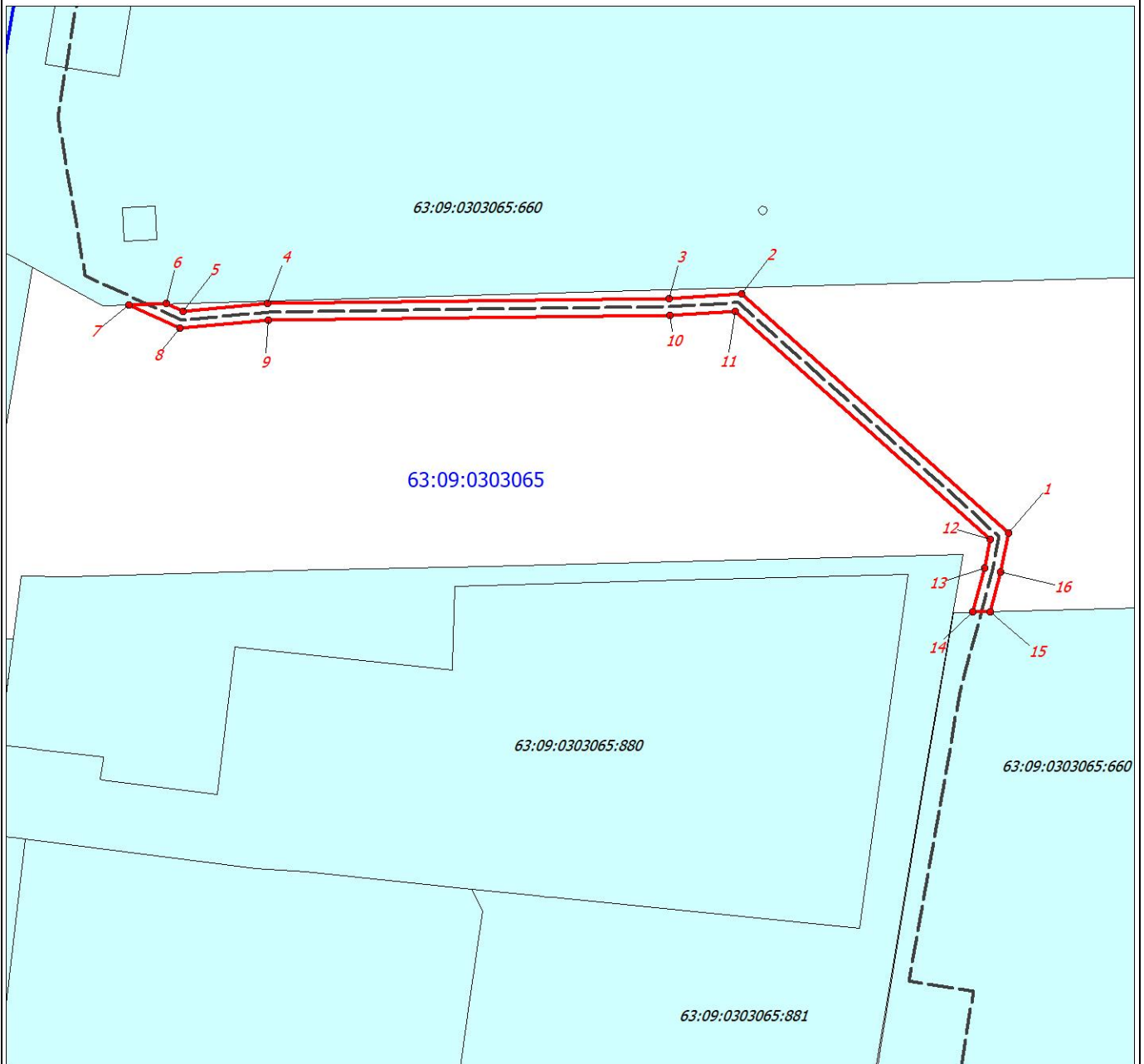
Подпись _____ Вдовина М. Н.

Дата 25 июня 2024г.

Место для оттиска печати (при наличии) лица, составившего описание местоположения границ объекта

План границ объекта

Выносной лист № 1



Масштаб 1:1500

Используемые условные знаки и обозначения:

- Граница публичного сервитута
- Граница кадастрового квартала по сведениям ЕГРН
- 63:09:0303065 Номер кадастрового квартала по сведениям ЕГРН

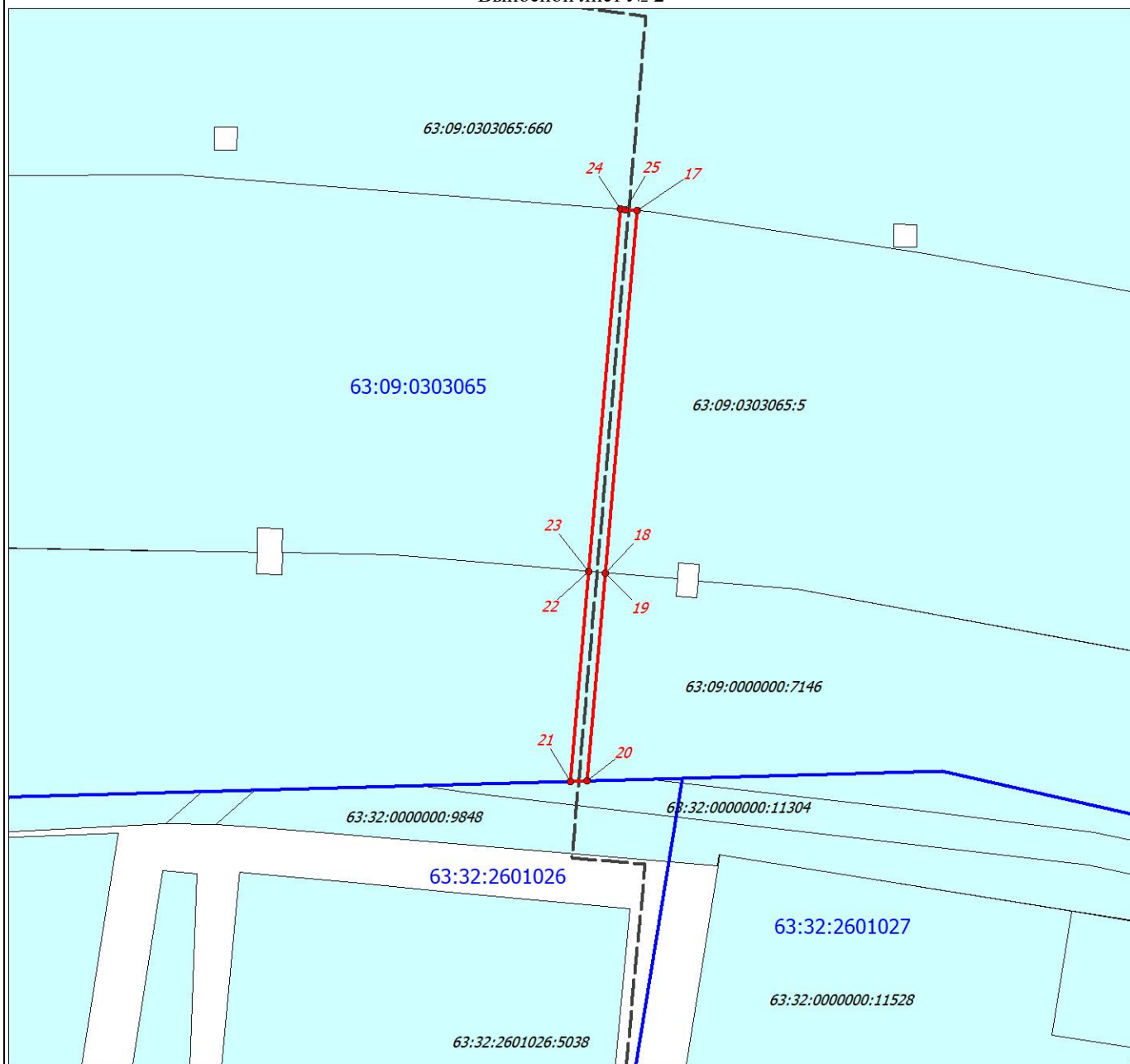
Подпись _____ Вдовина М. Н.

Дата 25 июня 2024 г.

Место для оттиска печати (при наличии) лица, составившего описание местоположения границ объекта

План границ объекта

Выносной лист № 2



Масштаб 1:1500

Используемые условные знаки и обозначения:

- Граница публичного сервитута
- Граница кадастрового квартала по сведениям ЕГРН
- 63:09:0303065:660 Номер земельного участка по сведениям ЕГРН

Подпись № 63-13-634 Вдовина М. Н.

Дата 25 июня 2024 г.

Место для оптической печати (при наличии) лица, составившего описание местоположения границ объекта