


УТВЕРЖДАЮ:
Руководитель департамента городского
хозяйства администрации
городского округа Тольятти


подпись В.В. Рябов
« 13 » 09 2024 г. Ф.И.О.

Акт
лесопатологического обследования № 35

лесных насаждений Тольяттинского лесничества (городские леса)
Самарской области (субъект Российской Федерации)

Способ лесопатологического обследования: 1. Визуальный

2. Инструментальный

Место проведения

Участковое лесничество	Урочище (дача)	Квартал (кварталы)	Выдел (выделы)	Площадь, га
Васильевское		48	5	9,2

Лесопатологическое обследование проведено на общей площади 9,2 га.

1. Визуальное обследование участка:

Квартал 48 выдел 5 Васильевского участкового лесничества

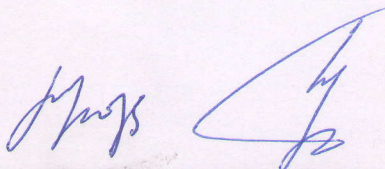
Наземное

Дистанционное

1.1. На площади 9,2 га фактическая таксационная характеристика лесного насаждения соответствует таксационному описанию.

1.2. Лесные насаждения с нарушенной и утраченной устойчивостью выявлены на площади 9,2 га:

Участковое лесничество	Урочище (дача)	Площадь, га		Причина ослабления (гибели)
		с нарушенной устойчивостью	с утраченной устойчивостью	
Васильевское		9,2	-	830,821,822



1.3. В обследованных лесных участках прогнозируется:

Прогноз	Площадь, га
Ослабление лесных насаждений	9,2
Усыхание лесных насаждений различной степени	-
Развитие очагов вредных организмов	-

1.4. Обнаружено загрязнение лесного участка отходами и выбросами:
промышленными
бытовыми

Вид загрязнения	Размеры загрязнения			Объем, кубм	Площадь загрязнения, га
	длина, м	ширина, м	высота, м		

ЗАКЛЮЧЕНИЕ

В квартале 48 выд. 5 на площади 9,2 га СВКС составляет 1,96 – ослабленное. Насаждение подвержено негативному воздействию комплекса неблагоприятных факторов, таких как «Засуха», «Ветровал», «Бурелом». Прогнозируется дальнейшее ухудшение санитарного состояния насаждения.

Для уточнения характеристик санитарного состояния насаждения и назначения санитарно-оздоровительного мероприятия требуется проведение ЛПО инструментальным способом.

Дата проведения обследования: 30.08.2024

Дата составления документа: 06.09.2024


Исполнитель работ по проведению лесопатологического обследования:


Организация: МКУ «Тольяттинское лесничество».

Лесничий МКУ «Тольяттинское лесничество»
Галеев К.Р.

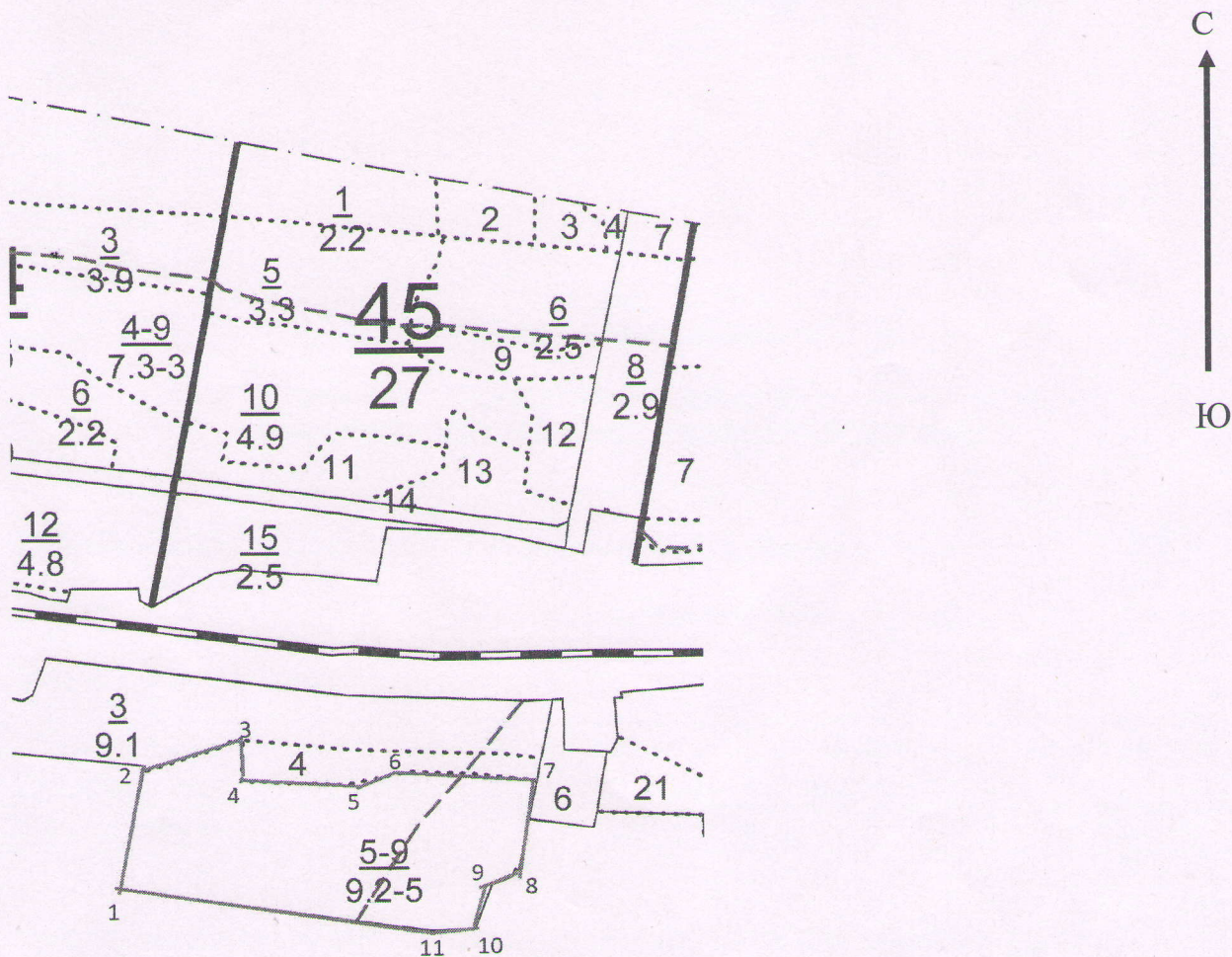
Директор МКУ «Тольяттинское лесничество»
Подгорнов А.А.

Телефон 8(8482)70-50-80





Абрис участка
квартал 48 выдел 5 площадь 9,2 га,
Тольяттинского участкового лесничества,



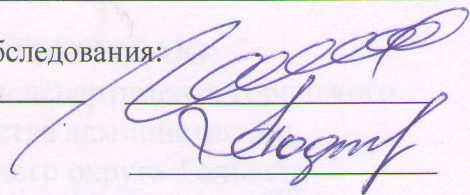
Условные обозначения:
----- - граница лесного участка.

№ квартала	№ выдела	№ лесопатологического выдела	Размеры ленты (круговой площадки) перече́та				Координаты начала, конца и поворотных точек лент перече́та / центров круговых площадок перече́та
			№ ленты (площадь ки)	Длина, м	Ширина, м	Радиус, м	
48	5						
Итого:							

Пространственное размещение лесопатологических выделов

Номера точек	Координаты	Румбы линий	Длина, м
1	53.47183/49.6209		

Исполнитель работ по проведению лесопатологического обследования:
Лесничий МКУ «Тольяттинское лесничество» Галеев К.Р.
Директор МКУ «Тольяттинское лесничество»
Подгорнов А.А.



Дата составления документа 06.09.2024 Телефон 8(8482)70-50-80

Список видов патологического обследования: 1. Визуальный
2. Инструментальный

Участок (площадь)	Урожай (гектары)	Квартал (кварталы)	Выдел (выдел)	Площадь, га
Всего		48	5	9,2

Обследование участка обследования проведено на общей площади 9,2 га

1. Визуальное обследование участка:
Квартал: 48 выдел: 5 Вид повреждения: Площадное
Патогенное Инстинктивное
1.1. На площади 9,2 га фактически выявлены характерные признаки лесного пожара, соответствующие описанию.
1.2. Деревья повреждены с нарушенной и утраченной устойчивостью выделены на площади 9,2 га

Участок (площадь)	Выдел (гектары)	Площадь, га		Общая площадь (гектары)
		с характерными признаками	с признаками	
Всего		9,2		9,2