


УТВЕРЖДАЮ:
И.о. руководителя департамента
городского
хозяйства администрации
городского округа Тольятти


_____ М.В.Арзамасцев
подпись Ф.И.О.
« 25 » октября 2024 г.

Акт
лесопатологического обследования № 40

лесных насаждений Тольяттинского лесничества (городские леса)
Самарской области (субъект Российской Федерации)

Способ лесопатологического обследования: 1. Визуальный
2. Инструментальный

Место проведения

Участковое лесничество	Урочище (дача)	Квартал (кварталы)	Выдел (выделы)	Площадь, га
Тольяттинское		4	2	4,1

Лесопатологическое обследование проведено на общей площади 4,1 га.

1. Визуальное обследование участка:

Квартал 4 выдел 2 Тольяттинского участкового лесничества

Наземное Дистанционное

1.1. На площади 4,1 га фактическая таксационная характеристика лесного насаждения **соответствует** таксационному описанию.

1.2. Лесные насаждения с нарушенной и утраченной устойчивостью выявлены на площади 4,1 га:

Участковое лесничество	Урочище (дача)	Площадь, га		Причина ослабления (гибели)
		с нарушенной устойчивостью	с утраченной устойчивостью	
Тольяттинское		4,1	-	830,820



1.3. В обследованных лесных участках прогнозируется:

Прогноз	Площадь, га
Ослабление лесных насаждений	4,1
Усыхание лесных насаждений различной степени	-
Развитие очагов вредных организмов	-

1.4. Обнаружено загрязнение лесного участка отходами и выбросами:
 промышленными
 бытовыми

Вид загрязнения	Размеры загрязнения			Объем, кубм	Площадь загрязнения, га
	длина, м	ширина, м	высота, м		

ЗАКЛЮЧЕНИЕ

В квартале 4 выдел 2 на площади 4,1 га СВКС составляет 1,97 – ослабленные лесные насаждения. Насаждение подвержено негативному воздействию комплекса неблагоприятных факторов, таких как «Засуха», «Ветровал», «Бурелом».

Для уточнения характеристик санитарного состояния насаждения и назначения санитарно-оздоровительного мероприятия требуется проведение ЛПО инструментальным способом.

Дата проведения обследования: 20.10.2024

Дата составления документа: 21.10.2024


Исполнитель работ по проведению лесопатологического обследования:

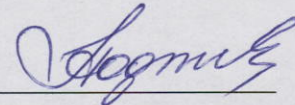
Организация: МКУ «Тольяттинское лесничество».

Лесничий МКУ «Тольяттинское лесничество»
 Безбородов С.В.

Директор МКУ «Тольяттинское лесничество»
 Подгорнов А.А.

Телефон 8(8482)70-50-80





Результаты проведения лесопатологического обследования лесных насаждений за _____ (месяц)

Субъект Российской Федерации Самарская область _____
Участковое лесничество Тольяттинское
Лесничество (городские леса) Тольяттинское
Урочище (лесная дача) _____

Номер квартала	Номер выдела	Площадь выдела, га	Целевое назначение лесов	Категория защитных лесов	ОЗУ	Номер лесопатологического выдела	Площадь выдела, га	Таксионная характеристика лесного насаждения										Число деревьев на временной пробной	Распределение деревьев по категориям состояния, % от запаса														Причина ослабления, повреждения		Подлежит рубке, % от запаса	ЛП(В)		Назначенные мероприятия						
								состав	порода	возраст	средняя высота, м	средний диаметр, см	тип леса	полнота	бонитет	запас, куб. м/га	ослабленые		без признаков ослабления	ослабленные	сильно ослабленные	усыхающие	свежий сухойстой	свежий ветровал	свежий дурелом	старый сухойстой	старый ветровал	старый дурелом	11,2	4,1														
4	2	4,1	Защитные	Городские леса	Участки лесов вокруг сельских населенных пунктов и селовых товариществ	7	8	9 Дн1Кл+С										18	42	19	20	21	22	23	24	25	26	27	28	29	30	31	32	33	34	35	36	37	вн	площадь, га				
								50	49		35	25																	10	6	22	2	4	2	3	5	1	5			2	5	6	830
Итого	2	4,1	Защитные	Городские леса	Участки лесов вокруг сельских населенных пунктов и селовых товариществ	7	8	9 Дн1Кл+С										18	31	21	22	23	24	25	26	27	28	29	30	31	32	33	34	35	36	37	вн	площадь, га						
								12,6																																				
		140											140																															

Условные обозначения: Н – деревья не подлежат рубке; Р – деревья подлежат рубке.
Исполнитель работ по проведению лесопатологического обследования:

Лесничий МКУ «Тольяттинское лесничество» Безбородов С.В.

Директор МКУ «Тольяттинское лесничество» Подгорнов А.А.

Дата составления документа 21.10.2024

С.В. Безбородов
подпись
подпись

Телефон 8(8482)70-50-80

Абрис участка
квартал 4 выдел 2 площадь 4,1 га,
Тольяттинского участкового лесничества,

Масштаб 1:10 000



Условные обозначения:

——— - граница лесного участка.

№ квартала	№ выдела	№ лесопатологического	Размеры ленты (круговой площадки) перечеа					Координаты начала, конца и поворотных точек лент перечеа / центров круговых площадок перечеа
			№ ленты (площад)	Длина, м	Ширина, м	Радиус, м	Площадь, га	
4	2							
Итого:								

Пространственное размещение лесопатологических выделов

Номера точек	Координаты		Румбы линий	Длина, м
1	53.537022	49.385335		

Исполнитель работ по проведению лесопатологического обследования:
Лесничий МКУ «Тольяттинское лесничество» Безбородов С.В.

Директор МКУ «Тольяттинское лесничество»
Подгорнов А.А.

Дата составления документа 21.10.2024 Телефон 8(8482)70-50-80