


УТВЕРЖДАЮ:

Руководитель департамента городского  
хозяйства администрации городского округа

Тольятти

В.А. Ерин



Дата 03.12.2019

Акт  
лесопатологического обследования № 32  
лесных насаждений Тольяттинского лесничества  
городского округа г. Тольятти  
Самарской области

Способ лесопатологического обследования: Визуальный

Место проведения:

Участковое лесничество	Урочище (дача)	Квартал (кварталы)	Выдел (выделы)	Площадь, га
Тольяттинское	-	21	11	3,3

Лесопатологическое обследование проведено на общей площади 3,3 га.

ОЗУ - особо защитные участки, запрещено проведение ССР (статья ЛК РФ 119 п. 4.1)



1. Визуальное лесопатологическое обследование

Уч. лесничество: Тольяттинское, участок: Кв. 21 вид. 11.

Наземное V

Дистанционное

На площади 3,3 га фактическая таксационная характеристика не соответствует таксационному описанию.

Причины несоответствия: неточность при лесоустройстве.

Список участков с выявленными несоответствиями приведен в приложении 1 к настоящему Акту.

1.2. Лесные насаждения с нарушенной устойчивостью выявлены на площади 3,3 га.

Участковое лесничество	Урочище (дача)	Площадь, га		Причина ослабления (гибели)
		с нарушенной устойчивостью	с утраченной устойчивостью	
Тольяттинское	-	3,3	-	830, 855, 821, 822

Состояние обследованных лесных насаждений приведено в приложении 1.1 к Акту ЛПО.

1.3. В обследованных лесных участках прогнозируется:

Прогноз	Площадь, га
Ослабление лесных насаждений	3,3
Усыхание лесных насаждений различной степени	
Развитие очагов вредных организмов	

1.4. Обнаружено загрязнение лесного участка отходами и выбросами: промышленными бытовыми

Вид загрязнения	Размеры загрязнения			Объем, кубм	Площадь загрязнения, га
	ширина, м	длина, м	высота, м		

## ЗАКЛЮЧЕНИЕ

В квартале 21 вид. 11 на площади 3,3 га насаждение подвержено воздействию комплекса неблагоприятных факторов, в том числе пройдено беглым низовым пожаром 4-10 летней давности. По результатам проведенного визуального ЛПО санитарное состояние насаждения определено как ослабленное, значение СВКС насаждения составляет 2,05.

Для назначения санитарно-оздоровительного мероприятия требуется проведение ЛПО инструментальным способом.

Дата проведения обследований: 23.09.2019 года.

Дата составления документа: 14.10.2019 года. Телефон: 8 (3532) 70-20-89.

Исполнитель работ по проведению лесопатологического обследования:

Заместитель начальника ОЗЛ и ГЛПМ филиала ФБУ "Рослесозащита"- "Центр защиты леса Оренбургской области"

Танков Д.А.



Ведомость лесных участков с выявленными несоответствиями таксационным описаниям к акту лесопатологического обследования № \_\_\_\_\_

Источник данных	Год проведения лесоустройства	Номер квартала	Номер выдела	Площадь выдела, га	Целевое назначение лесов	Категория защитных лесов	Номер лесопатологического выдела	Площадь лесопатологического выдела, га	Таксационная характеристика										Заложено пробных площадей	
									состав	порода	возраст, лет	средняя высота, м	средний диаметр, см	тип леса	тип условий место произрастания	полнота	бонитет	запас, куб. м/га	количество, шт.	общая площадь, га
ТО	2013	21	11	3,3	Защитные	Горючие леса (ОЗУ)	-	-	погибшее насаждение - свежий сухой 4ДН1ЛП1КЛ2С единичные деревья 5С3ДН1ЛП1КЛ	Дуб, липа, клен, сосна	50	14	16	СД	С2	-	3	70 - ед. деревьев, 330 - сухой той	-	-
Ф	-	21	11	3,3	Защитные	Горючие леса (ОЗУ)	-	-	3С3ДН1ЛП1КЛ2С	Сосна, дуб, липа, клен	50	14	16	СД	С2	0,3	3	70	-	-

Примечание:

ТО - таксационные описания

Ф - фактическая характеристика лесного насаждения

Исполнитель работ по проведению лесопатологического обследования:

Заместитель начальника ОЗЛ и ГЛПМ филиала ФБУ "Рослесозащита", "Центр защиты леса Оренбургской области"

Танков Д.А.

Результаты проведения лесопатологического обследования  
лесных насаждений за сентябрь 2019 года.

Субъект Российской Федерации: Самарская область, Лесничество (лесопарк): Тольяттинское.  
Участковое лесничество: Тольяттинское, Урочище (лесная лача):

1	2	3	4	5	6	7	Таксационная характеристика лесного насаждения								17	Распределение деревьев по категориям состояния, % от запаса										29	30	31	32	Назначенные мероприятия					
							8	9	10	11	12	13	14	15		16	18	19	20	21	22	23	24	25	26					27	28	33	34		
номер квартала	номер выдела	площадь выдела, га	целевое назначение лесов	категория защитных лесов	номер лесопатологического выдела	площадь лесопатологического выдела, га	выдела, га	состав	порода	возраст	средняя высота, м	средний диаметр, см	тип леса	полнота	бонитет	запас, куб. м/га	число деревьев на пробе, шт.	без признаков ослабления	ослабленные	сильно ослабленные	усыхающие	свежий сухостой	старый сухостой	свежий ветровал	старый ветровал	свежий бурелом	старый бурелом	аварийные деревья	признаки повреждения деревьев	доля поврежденных деревьев, %	причина ослабления, повреждения	подлежит рубке, %	вид	площадь, га	
21	11	3,3	Защитные	Горюкшие леса (ОЗУ)				3С3Дп1Лп1Кл2С*	С	-	-	-	-	-	-	0	0	40	10	5		30	5	5		10		111, 112, 327, 328, 206, 218.	60	830, 855, 821, 822	45	ЛПО(И)	3,3		
									Всего	50	14	16	СД	0,3*	3	70	0	53	22	8		9	2	2		4		111, 112, 327, 328, 206, 218.	47	830, 855, 821, 822	17				
																	0	100																	
									С	-	-	-	-	-	-	0	50	50										111, 327.	50	830, 855	0				

Показатели, не соответствующие таксационному описанию отмечаются "№". Расшифровка кодов причин и признаков указана в акте.  
Исполнитель работ по проведению лесопатологического обследования:

Заместитель начальника ОЗЛ и ГЛПМ филиала ФБУ "Рослесозащита" - "Центр защиты леса Оренбургской области"  
Танков Д.А.

Дата составления документа: 14.10.2019 года. Телефон: 8 (3532) 70-20-89.

к акту лесопатологического обследования № \_\_\_\_\_

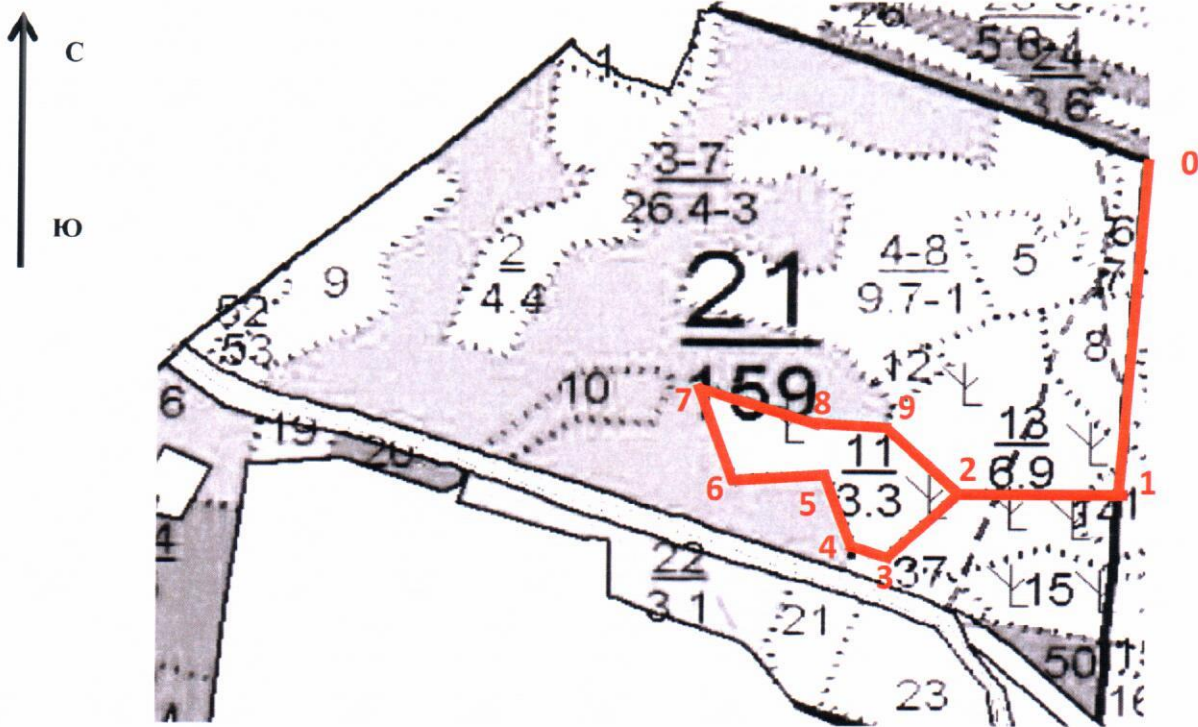
Абрис участка

Масштаб 1:10000

Кв. 21 выд. 11 ЛП выдел: .

Площадь 3,3 га.

Вид мероприятия - ЛПО(И) на площади 3,3 га.



N выдела	Ленты (круговой площадки) перечеа				
	Сплошной перечет	Длина, м	Ширина, м	Радиус, м	Площадь, га
11					3,20

Номера точек	Координаты	Румбы линий	Длина, м
0	53.497358°/ 49.309004°		0
1	53.492876°/ 49.308585°		0
2	53.493087°/ 49.305461°		0
3	53.492230°/ 49.304101°		0
4	53.492285°/ 49.303605°		0
5	53.493311°/ 49.303074°		0
6	53.493153°/ 49.301286°		0
7	53.494543°/ 49.300642°		0
8	53.494041°/ 49.302417°		0
9	53.493882°/ 49.304119°		0

Условные обозначения:

граница обследованного участка

номера поворотных точек

привязка нулевой отметки к квартальному столбу

---


1-9

0

Исполнитель работ по проведению лесопатологического обследования:

Заместитель начальника ОЗЛ и ГЛПМ филиала ФБУ "Рослесозащита" - "Центр защиты леса  
Оренбургской области"

Танков Д.А.



Дата составления документа: 14.10.2019 года. Телефон: 8 (3532) 70-20-89.