


УТВЕРЖДАЮ:
И.о. Руководителя департамента
городского
хозяйства администрации
городского округа Тольятти


Е.С. Толстенко
подпись Ф.И.О.
« 25 » октября 2023 г.

Акт
лесопатологического обследования № 46

лесных насаждений Тольяттинского лесничества (городские леса)
Самарской области (субъект Российской Федерации)

Способ лесопатологического обследования: 1. Визуальный

2. Инструментальный

Место проведения

Участковое лесничество	Урочище (дача)	Квартал (кварталы)	Выдел (выделы)	Площадь, га
Тольяттинское		42	4	1,7

Лесопатологическое обследование проведено на общей площади 1,7 га.

1. Визуальное обследование участка:

Квартал 42 выдел 4 Тольяттинского участкового лесничества

Наземное

Дистанционное

1.1. На площади 1,7 га фактическая таксационная характеристика лесного насаждения не соответствует таксационному описанию.

Причина несоответствия: ошибка при лесоустройстве

Список участков с выявленными несоответствиями приведен в приложении 1



1.2. Лесные насаждения с нарушенной и утраченной устойчивостью выявлены на площади 1,7 га, прогалина.

Участковое лесничество	Урочище (дача)	Площадь, га		Причина ослабления (гибели)
		с нарушенной устойчивостью	с утраченной устойчивостью	
Тольяттинское			1,7	830

1.3. В обследованных лесных участках прогнозируется:

Прогноз	Площадь, га
Ослабление лесных насаждений	1,6
Усыхание лесных насаждений различной степени	-
Развитие очагов вредных организмов	-

1.4. Обнаружено загрязнение лесного участка отходами и выбросами:

промышленными

бытовыми

Вид загрязнения	Размеры загрязнения			Объем, кубм	Площадь загрязнения, га
	длина, м	ширина, м	высота, м		

ЗАКЛЮЧЕНИЕ

В квартале 42 выд. 4 на площади 1,7 га несоответствие таксационному описанию. Фактически выдел представляет собой не покрытую лесом площадь (прогалину). На площади выдела присутствуют единичные деревья сосны, осины, дуба (состав 8С1Ос1Дн). Захламленность составляет бкуб.м/га. Требуется проведение ЛПО инструментальным способом, так как лесной участок расположен в черте города и присутствующие на выделе сухостойные и буреломные деревья и захламленность представляют угрозу здоровью и имуществу отдыхающих граждан, ухудшают эстетический вид насаждения, повышая пожарную опасность.

Дата проведения обследования: 28.10.23.

Дата составления документа: 20.10.23.


Исполнитель работ по проведению лесопатологического обследования:


Организация: МКУ «Тольяттинское лесничество».

Лесничий МКУ «Тольяттинское лесничество»
Безбородов С.В.

Директор МКУ «Тольяттинское лесничество»
Подгорнов А.А.

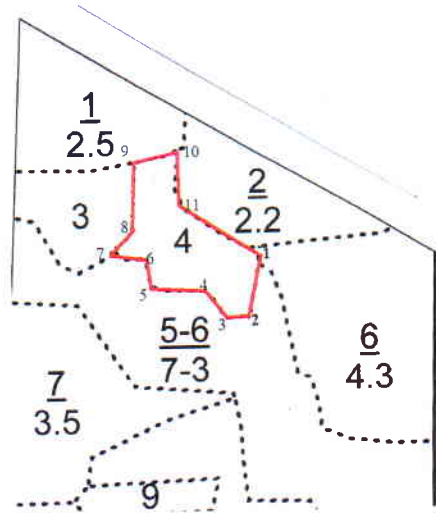
Телефон 8(8482)70-50-80





Абрис участка
квартал 42 выдел 4 площадь 1,7 га,
Тольяттинского участкового лесничества,

Масштаб 1:10 000



Условные обозначения:

 - граница лесного участка, намеченного под УНД.

№ квартала	№ выдела	№ лесопатологического	Размеры ленты (круговой площадки) перечета				Координаты начала, конца и поворотных точек лент перечета / центров круговых площадок перечета
			№ ленты (площадки)	Длина, м	Ширина, м	Радиус, м	
30	1						
Итого:							

Пространственное размещение лесопатологических выделов

Номера точек	Координаты		Румбы линий	Длина, м
1	53.501385	49.471396		

Исполнитель работ по проведению лесопатологического обследования:
Лесничий МКУ «Тольяттинское лесничество» Безбородов С.В.

Директор МКУ «Тольяттинское лесничество»
Подгорнов А.А.




Дата составления документа 20.10.23 Телефон 8(8482)70-50-80

Ведомость лесных участков с выявленными несоответствиями таксационного описания

Приложение 1

Источник данных	Год проведения лесосурьейства	Номер квартала	Номер выдела	Площадь выдела, га	Защитные	Целевое назначение лесов	Категория защитных лесов (ОЗУ)	Номер лесопатологического выдела	Площадь лесопатологического выдела, га	Таксационная характеристика										Заложено пробных площадей			
										состав	порода	Возраст, лет	Средняя высота, м	Средний диаметр, см	Тип леса	Тип условий место произрастания	плотота	бонитет	Запас, куб. м/га	Количество, шт.	Общая площадь, га		
ТО	2013	42	4	1,7	Защитные		Породные леса (ОЗУ)			80с1Дн1С	осина	45	16	18	СТР	А2	0,4	3	100				
Ф	-	42	4	1,7	Защитные		Породные леса (ОЗУ)			Проголина, ед. дерева 8С1Ос1Дн, не покрытая лесом площадь													

Примечание:

ТО-таксационное описание

Ф – фактические характеристики лесного насаждения