


УТВЕРЖДАЮ:  
И.о. Руководителя департамента  
городского  
хозяйства администрации  
городского округа Тольятти

  
Е.С. Толстенко  
подпись Ф.И.О.  
« 25 » октября 2023 г.

Акт  
лесопатологического обследования № 44

лесных насаждений Тольяттинского лесничества (городские леса)  
Самарской области (субъект Российской Федерации)

Способ лесопатологического обследования: 1. Визуальный



2. Инструментальный



Место проведения

Участковое лесничество	Урочище (дача)	Квартал (кварталы)	Выдел (выделы)	Площадь, га
Тольяттинское		42	5	7,0

Лесопатологическое обследование проведено на общей площади 7,0 га.

1. Визуальное обследование участка:

Квартал 42 выдел 5 Тольяттинского участкового лесничества

Наземное

Дистанционное

1.1. На площади 7,0 га фактическая таксационная характеристика лесного насаждения **соответствует** таксационному описанию.

1.2. Лесные насаждения с нарушенной и утраченной устойчивостью выявлены на площади 7,0 га:

Участковое лесничество	Урочище (дача)	Площадь, га		Причина ослабления (гибели)
		с нарушенной устойчивостью	с утраченной устойчивостью	
Тольяттинское		7,0	-	830,821,822



## 1.3. В обследованных лесных участках прогнозируется:

Прогноз	Площадь, га
Ослабление лесных насаждений	7,0
Усыхание лесных насаждений различной степени	-
Развитие очагов вредных организмов	-

1.4. Обнаружено загрязнение лесного участка отходами и выбросами:  
 промышленными   
 бытовыми

Вид загрязнения	Размеры загрязнения			Объем, кубм	Площадь загрязнения, га
	длина, м	ширина, м	высота, м		

**ЗАКЛЮЧЕНИЕ**

В квартале 42 выд. 5 на площади 7,0 га СВКС составляет 1,59 – ослабленное. Насаждение подвержено негативному воздействию комплекса неблагоприятных факторов, таких как «Засуха», «Ветровал», «Бурелом».

Для уточнения характеристик санитарного состояния насаждения и назначения санитарно-оздоровительного мероприятия требуется проведение ЛПО инструментальным способом.

Дата проведения обследования: 28.09.23.

Дата составления документа: 20.10.23.

Исполнитель работ по проведению лесопатологического обследования:

Организация: МКУ «Тольяттинское лесничество».

Лесничий МКУ «Тольяттинское лесничество»  
 Безбородов С.В.

Директор МКУ «Тольяттинское лесничество»  
 Подгорнов А.А.

Телефон 8(8482)70-50-80




**Результаты проведения лесопатологического обследования лесных насаждений за**

Лесничество (городские леса) Тольяттинское  
Урочище (лесная дача)

Субъект Российской Федерации Самарская область  
Участковое лесничество Тольяттинское

№ кв	№ выдела	Площадь выдела, га	Левое назначение лесов	Категория защитных лесов	ОЗУ	Участки лесов вокруг сельских населенных пунктов и садовых товариществ	№ лесопатологического выдела	Площадь лесопатологического выдела, га	Таксационная характеристика Лесного насаждения													Число деревьев на временной пробной площади, шт.	Распределение деревьев по категориям состояния, % от запаса													Причина ослабления, повреждения	Подлежит рубке, % от запаса		Назначенные мероприятия
									состав	порода	возраст	средняя высота, м	средний диаметр, см	тип леса	полнота	бонитет	запас, куб. м/га	ослабленные			сильно ослабленные			улыхающие		свежий сухой			свежий ветровой			свежий бурелом			старый сухой			старый ветровой	
42	5	7,0	Защитные	Городские леса	ОЗУ	Участки лесов вокруг сельских населенных пунктов и садовых товариществ	7	8	9	10	11	12	13	14	15	16	17	18	19	20	21	22	23	24	25	26	27	28	29	30	31	32	33	34	35	36	ЛПО(И)		
						60с2СДлн+Длн+С+Лп+Б				Ос								70	19	20	21	22	23	24	25	26		2	29	30	31	32	33	34	35	830, 821, 822		9	
										С								85	19	20	21	22	23	24	25	26								830, 821	2				
										Дн								60	19	20	21	22	23	24	25	26								830, 821	5				
										Всего:		55	18	20	СДП	3	150	0	71	20	21	22	23	24	25	26				2	2	2	3	1		7			

Условные обозначения: Н – деревья не подлежат рубке; Р – деревья подлежат рубке.

Исполнитель работ по проведению лесопатологического обследования:



Лесничий МКУ «Тольяттинское лесничество» Безбородов С.В.

должность, Ф.И.О.

Директор МКУ «Тольяттинское лесничество» Подгорнов А.А.

должность, Ф.И.О.

Дата составления документа 20.10.23 Телефон 8(8482)70-50-80

  
Подпись  
  
Подпись

**Абрис участка**  
квартал 42 выдел 5 площадь 7 га,  
Тольяттинского участкового лесничества,

Масштаб 1:10 000



Условные обозначения:

——— - граница лесного участка, намеченного под УНД.

№ квартала	№ выдела	№ лесопатологического	Размеры ленты (круговой площадки) перечета				Координаты начала, конца и поворотных точек лент перечета / центров круговых площадок перечета
			№ ленты (площадь ки)	Длина, м	Ширина, м	Радиус, м	
30	1						
<b>Итого:</b>							

**Пространственное размещение лесопатологических выделов**

Номера точек	Координаты		Румбы линий	Длина, м
1	53.500916	49.463938		

Исполнитель работ по проведению лесопатологического обследования:  
Лесничий МКУ «Тольяттинское лесничество» Безбородов С.В.

Директор МКУ «Тольяттинское лесничество»  
Подгорнов А.А.

  
\_\_\_\_\_  


Дата составления документа 20.10.23 Телефон 8(8482)70-50-80