


УТВЕРЖДАЮ:

Руководитель департамента городского
хозяйства администрации городского округа
Тольятти


В.А. Ерин

Дата 03.12.2019

Акт
лесопатологического обследования № 56
лесных насаждений Тольяттинского лесничества
городского округа г. Тольятти
Самарской области

Способ лесопатологического обследования: Визуальный

Место проведения:

Участковое лесничество	Урочище (дача)	Квартал (кварталы)	Выдел (выделы)	Площадь, га
Тольяттинское	-	34	1	2,6

Лесопатологическое обследование проведено на общей площади 2,6 га.

ОЗУ - особо защитные участки, запрещено проведение ССР (статья ЛК РФ 119 п. 4.1)



1. Визуальное лесопатологическое обследование

Уч. лесничество: Тольяттинское, участок: Кв. 34 вид. 1.

Наземное V

Дистанционное

1.1. На площади 2,6 га фактическая таксационная характеристика соответствует таксационному описанию.

1.2. Лесные насаждения с нарушенной и утраченной устойчивостью не выявлены на площади 2,6 га.

Участковое лесничество	Урочище (дача)	Площадь, га		Причина ослабления (гибели)
		с нарушенной устойчивостью	с утраченной устойчивостью	
Тольяттинское	-	-	-	-

Состояние обследованных лесных насаждений приведено в приложении 1.1 к Акту ЛПО.

1.3. В обследованных лесных участках прогнозируется:

Прогноз	Площадь, га
Ослабление лесных насаждений	
Усыхание лесных насаждений различной степени	2,6
Развитие очагов вредных организмов	

1.4. Обнаружено загрязнение лесного участка отходами и выбросами: промышленными бытовыми

Вид загрязнения	Размеры загрязнения			Объем, куб.м	Площадь загрязнения, га
	ширина, м	длина, м	высота, м		

ЗАКЛЮЧЕНИЕ

В квартале 34 вид. 1 на площади 2,6 га СВКС насаждения составляет 1,21 - здоровое. Захламленность составляет 5 куб.м/га, тем не менее требуется проведение ЛПО инструментальным способом, так как лесной участок расположен в черте города и присутствующие в здоровом насаждении сухостойные и ветровальные деревья представляют угрозу здоровью и имуществу отдыхающих граждан, ухудшают эстетический вид насаждений, повышают пожарную опасность. В связи с тем, что насаждение было подвержено воздействию пожаров, в данном насаждении прогнозируется ухудшение санитарного состояния.


Дата проведения обследований: 25.09.2019 года.

Дата составления документа: 15.10.2019 года. Телефон: 8 (3532) 70-20-89.

Исполнитель работ по проведению лесопатологического обследования:

Заместитель начальника ОЗЛ и ГЛПМ филиала ФБУ "Рослесозащита"- "Центр защиты леса Оренбургской области"

Танков Д.А.



Результаты проведения лесопатологического обследования
лесных насаждений за сентябрь 2019 года.
Участковое лесничество: Тольяттинское. Урочище (лесная дача): Тольяттинское.

Субъект Российской Федерации: Самарская область, Лесничество (лесопарк): Тольяттинское.

1	2	3	4	5	6	7	Таксационная характеристика лесного насаждения								17	Распределение деревьев по категориям состояния, % от запаса										31	32	Назначенные мероприятия				
							8	9	10	11	12	13	14	15		16	18	19	20	21	22	23	24	25	26			27	28	29	30	31
Номер квартала	Номер выдела	Площадь выдела, га	Целевое назначение лесов	Категория защитных лесов	Номер лесопатологического выдела	Площадь лесопатологического выдела, га	состав	порода	возраст	средняя высота, м	средний диаметр, см	тип леса	полнота	бонитет	запас, куб. м/га	без признаков ослабления	ослабленные	сильно ослабленные	усыхающие	свежий сухостой	старый сухостой	свежий ветровал	старый ветровал	свежий бурелом	старый бурелом	аварийные деревья	Признаки повреждения деревьев	Доля поврежденных деревьев, %	Причина ослабления, повреждения	Полуживые, %	вид	площадь, га
34	1	2,6	Защитные	Горючие леса (ОЗУ)	-	-	С	-	60	23	24	СТР	0,6	1	270	0	8	0	0	0	1	0	2	0	0	0	111, 112, 327, 328, 206.	11	830, 866, 821	3	ЛПОС(И)	2,6
							Всего									89	10	0	0	0	1	3	0	0	0	111, 112, 327, 328, 206.	14	830, 866, 821	4			
							С									100										111, 112, 327, 328, 206.	0	830, 866, 821	0			

Показатели, не соответствующие таксационному описанию отмечаются "*". Расшифровка кодов причин и признаков указана в акте.

Исполнитель работ по проведению лесопатологического обследования:

Заместитель начальника ОЗЛ и ГЛПМ филиала ФБУ "Рослесозащита" - "Центр защиты леса Оренбургской области"

Танков Д.А.

Дата составления документа: 15.10.2019 года. Телефон: 8 (3532) 70-20-89.

к акту лесопатологического обследования № _____

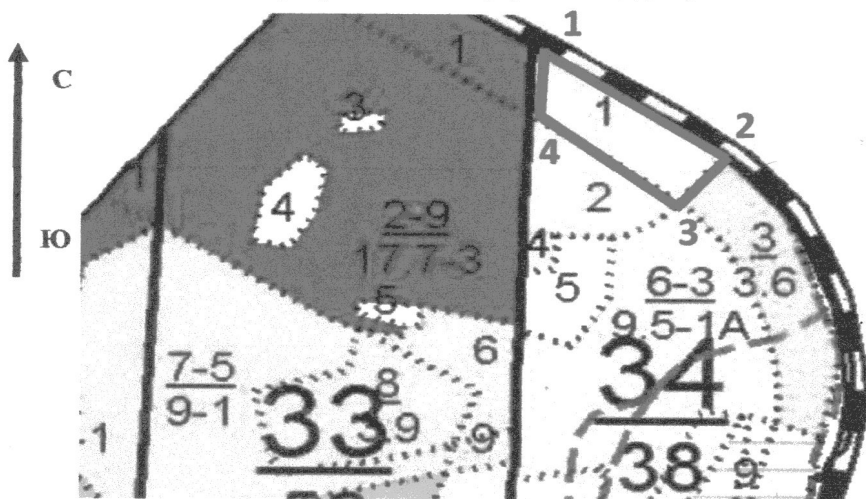
Абрис участка

Масштаб 1:10000

Кв. 34 выд. 1 ЛП выдел.

Площадь 2,6 га.

Вид мероприятия - ЛПО(И) на площади 2,6 га.



N выдела	Ленты (круговой площадки) перече́та				
	Сплошной перечет	Длина, м	Ширина, м	Радиус, м	Площадь, га
1					3,20
		0	0	0	0,00
		0	0	0	0,00
		0	0	0	0,00

Номера точек	Координаты	Румбы линий	Длина, м
1	53.522425°/ 49.496522°		0
2	53.520844°/ 49.500239°		0
3	53.520280°/ 49.499372°		0
4	53.521521°/ 49.496495°		0

Условные обозначения:

граница обследованного участка _____

номера поворотных точек 1-4

привязка первой отметки к квартальному столбу 1

Исполнитель работ по проведению лесопатологического обследования:

Заместитель начальника ОЗЛ и ГЛПМ филиала ФБУ "Рослесозащита" - "Центр защиты леса Оренбургской области"

Танков Д.А.

Дата составления документа: 15.10.2019 года. Телефон: 8 (3532) 70-20-89.