


УТВЕРЖДАЮ:

Руководитель департамента городского
хозяйства администрации городского округа
Тольятти

 В.А. Ерин

Дата 03.12.2019

Акт
лесопатологического обследования № 58
лесных насаждений Тольяттинского лесничества
городского округа г. Тольятти
Самарской области

Способ лесопатологического обследования: Визуальный

Место проведения:

Участковое лесничество	Урочище (дача)	Квартал (кварталы)	Выдел (выделы)	Площадь, га
Тольяттинское	-	34	5	1,5

Лесопатологическое обследование проведено на общей площади 1,5 га.

ОЗУ - особо защитные участки, запрещено проведение ССР (статья ЛК РФ 119 п. 4.1)



1. Визуальное лесопатологическое обследование
Уч. лесничество: Тольяттинское, участок: Кв. 34 выд. 5.

Наземное V

Дистанционное

1.1. На площади 1,5 га фактическая таксационная характеристика соответствует таксационному описанию.

1.2. Лесные насаждения с нарушенной и утраченной устойчивостью не выявлены на площади 1,5 га.

Участковое лесничество	Урочище (дача)	Площадь, га		Причина ослабления (гибели)
		с нарушенной устойчивостью	с утраченной устойчивостью	
Тольяттинское	-	-	-	-

1.3. В обследованных лесных участках прогнозируется:

Прогноз	Площадь, га
Ослабление лесных насаждений	
Усыхание лесных насаждений различной степени	
Развитие очагов вредных организмов	

1.4. Обнаружено загрязнение лесного участка отходами и выбросами:
промышленными
бытовыми

Вид загрязнения	Размеры загрязнения			Объем, кубм	Площадь загрязнения, га
	ширина, м	длина, м	высота, м		

ЗАКЛЮЧЕНИЕ

В квартале 34 выд. 5 на площади 1,5 га непокрытая лесом площадь (прогалина), присутствуют единичные деревья Осины и Дуба, не дающие полноты насаждению. Из имеющихся единичных деревьев осины около 40 % - старый ветровал. Подрост редкий, представлен Клёном, Вязом, Черемухой (до 2 тыс шт. на га). Насаждение подвержено негативному воздействию комплекса неблагоприятных факторов, таких как "Засуха", "Ветровал".

Для уточнения характеристик по санитарному состоянию насаждения и необходимости назначения санитарно-оздоровительных мероприятий рекомендуется проведение ЛПО инструментальным способом.


Дата проведения обследований: 25.09.2019 года.

Дата составления документа: 15.10.2019 года. Телефон: 8 (3532) 70-20-89.

Исполнитель работ по проведению лесопатологического обследования:

Заместитель начальника ОЗЛ и ГЛПМ филиала ФБУ "Рослесозащита"- "Центр защиты леса Оренбургской области"

Танков Д.А.



к акту лесопатологического обследования № _____

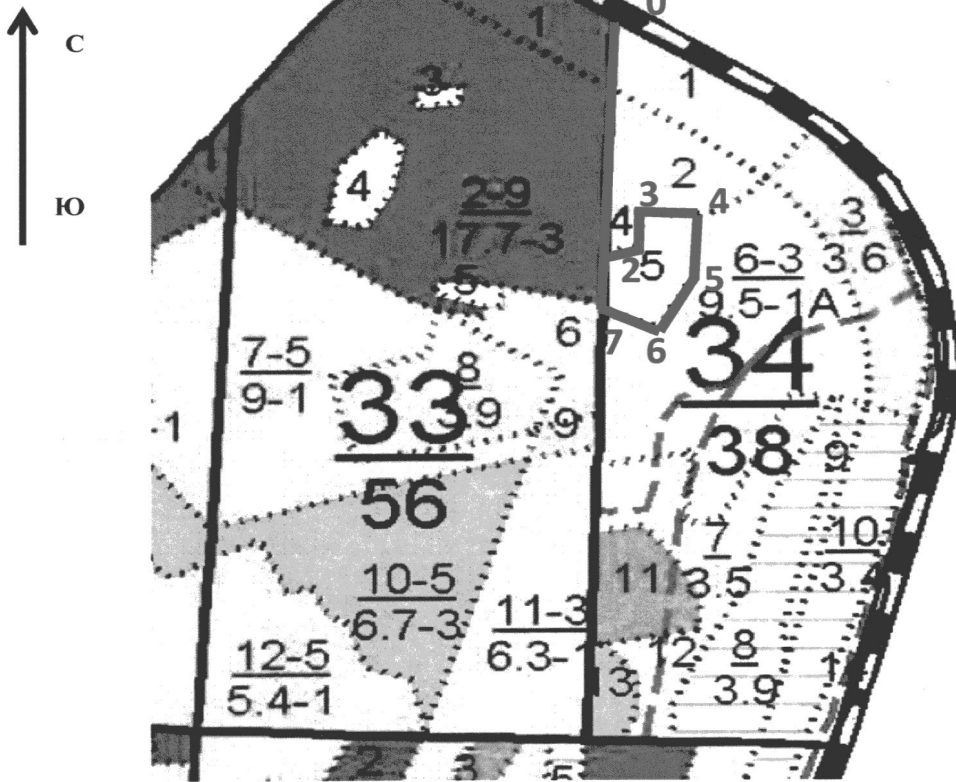
Абрис участка

Кв. 34 выд. 5 ЛП выдел: .

Площадь 1,5 га.

Вид мероприятия - ЛПО(И) на площади 1,5 га.

Масштаб 1:10000



№ выдела	Ленты (круговой площадки) перече́та				
	Сплошной перечет	Длина, м	Ширина, м	Радиус, м	Площадь, га
5					3,20

Номера точек	Координаты	Румбы линий	Длина, м
0	53.522425°/ 49.496522°		0
1	53.519187°/ 49.496398°		0
2	53.519269°/ 49.496980°		0
3	53.519900°/ 49.497001°		0
4	53.519740°/ 49.498142°		0
5	53.518921°/ 49.498074°		0
6	53.518210°/ 49.497349°		0
7	53.518507°/ 49.496397°		0

Условные обозначения:

граница обследованного участка

номера поворотных точек

привязка нулевой отметки к квартальному столбу

1-7

0

Исполнитель работ по проведению лесопатологического обследования:

Заместитель начальника ОЗЛ и ГЛПМ филиала ФБУ "Рослесозащита"- "Центр защиты леса
Оренбургской области"

Танков Д.А.



Дата составления документа: 15.10.2019 года. Телефон: 8 (3532) 70-20-89.