


УТВЕРЖДАЮ:

Руководитель департамента городского
хозяйства администрации городского округа
Тольятти


В. А. Ерин

Дата 03.12.2019

Акт
лесопатологического обследования № 91
лесных насаждений Тольяттинского лесничества
городского округа г. Тольятти
Самарской области

Способ лесопатологического обследования: Визуальный

Место проведения:

Участковое лесничество	Урочище (дача)	Квартал (кварталы)	Выдел (выделы)	Площадь, га
Тольяттинское	-	52	25	10,0

Лесопатологическое обследование проведено на общей площади 10,0 га.

ОЗУ - особо защитные участки, запрещено проведение ССР (статья ЛК РФ 119 п. 4.1)



1. Визуальное лесопатологическое обследование
Уч. лесничество: Тольяттинское, участок: Кв. 52 выд. 25.

Наземное V

Дистанционное

1.1. На площади 10 га фактическая таксационная характеристика соответствует таксационному описанию.

1.2. Лесные насаждения с нарушенной устойчивостью выявлены на площади 10,0 га.

Участковое лесничество	Урочище (дача)	Площадь, га		Причина ослабления (гибели)
		с нарушенной устойчивостью	с утраченной устойчивостью	
Тольяттинское	-	10,0	-	830, 821, 822, 881.

Состояние обследованных лесных насаждений приведено в приложении 1.1 к Акту ЛПО.

1.3. В обследованных лесных участках прогнозируется:

Прогноз	Площадь, га
Ослабление лесных насаждений	10,0
Усыхание лесных насаждений различной степени	
Развитие очагов вредных организмов	

1.4. Обнаружено загрязнение лесного участка отходами и выбросами: промышленными бытовыми

Вид загрязнения	Размеры загрязнения			Объем, кубм	Площадь загрязнения, га
	ширина, м	длина, м	высота, м		

ЗАКЛЮЧЕНИЕ

В квартале 52 выд. 25 на площади 10,0 га СВКС составляет 1,63 - ослабленное. Насаждение подвержено негативному воздействию комплекса неблагоприятных факторов, таких как "Засуха", "Ветровал", "Бурелом".

Для уточнения характеристик санитарного состояния насаждения и назначения санитарно-оздоровительного мероприятия требуется проведение ЛПО инструментальным способом.


Дата проведения обследований: 27.09.2019 года.

Дата составления документа: 17.10.2019 года. Телефон: 8 (3532) 70-20-89.

Исполнитель работ по проведению лесопатологического обследования:

Заместитель начальника ОЗЛ и ГЛПМ филиала ФБУ "Рослесозащита"- "Центр защиты леса Оренбургской области"

Танков Д.А.



к акту лесопатологического обследования № _____

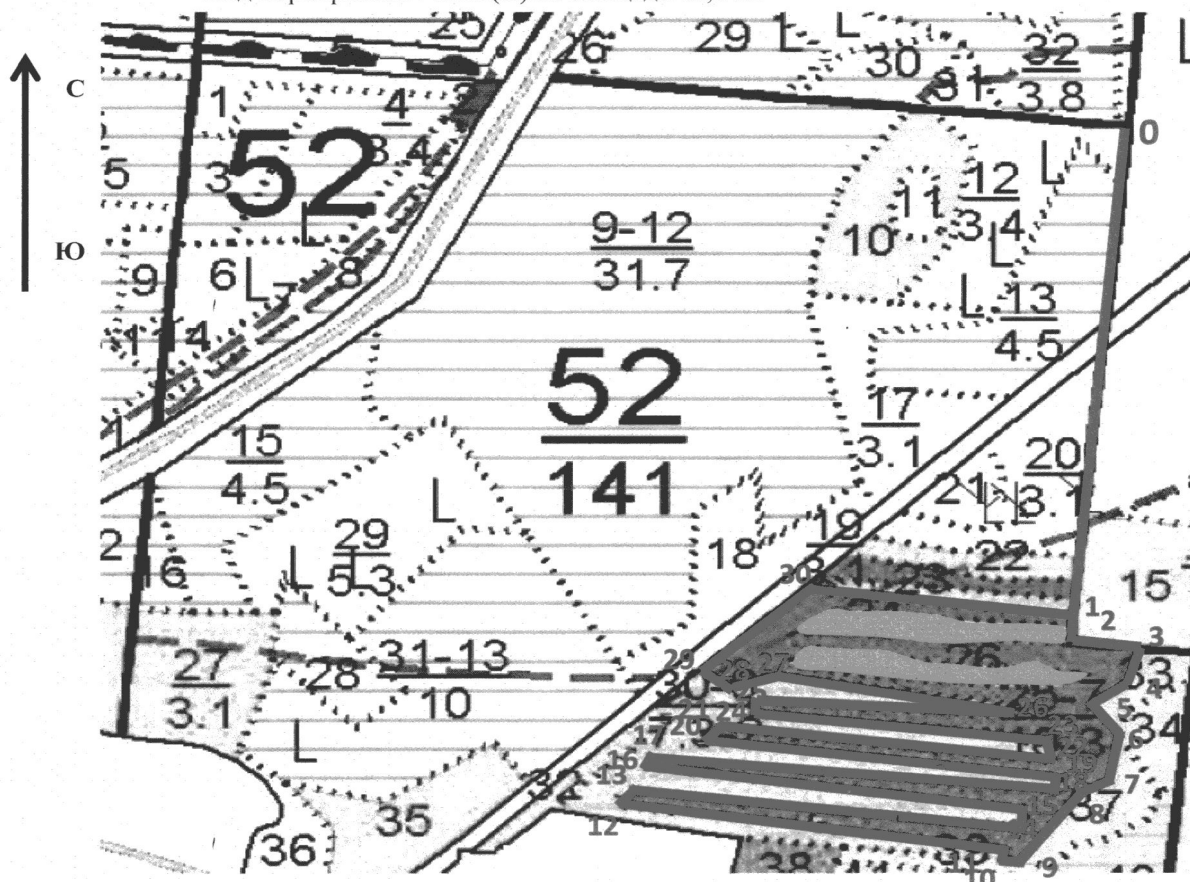
Абрис участка

Масштаб 1:10000

Кв. 52 выд. 25 ЛП выдел: .

Площадь 10,0 га.

Вид мероприятия - ЛПО(И) на площади 10,0 га.



N выдела	Ленты (круговой площадки) перече́та				
	Сплошной перече́т	Длина, м	Ширина, м	Радиус, м	Площадь, га
25					3,20

Номера точек	Координаты	Румбы линий	Длина, м
0	53.485152° / 49.391446°		0
1	53.478697° / 49.390461°		0
2	53.478284° / 49.390486°		0
3	53.478264° / 49.391735°		0
4	53.477687° / 49.391371°		0
5	53.477511° / 49.390805°		0
6	53.477067° / 49.391362°		0
7	53.476412° / 49.391097°		0
8	53.476304° / 49.390616°		0
9	53.475412° / 49.389602°		0
10	53.475442° / 49.389206°		0
11	53.475597° / 49.389202°		0
12	53.476146° / 49.382389°		0
13	53.476372° / 49.382624°		0

14	53.475851° / 49.389623°		0
15	53.476103° / 49.389659°		0
16	53.476634° / 49.382832°		0
17	53.476825° / 49.383016°		0
18	53.476316° / 49.390097°		0
19	53.476616° / 49.390268°		0
20	53.477024° / 49.383780°		0
21	53.477234° / 49.384044°		0
22	53.476754° / 49.390135°		0
23	53.477016° / 49.390017°		0
24	53.477386° / 49.384672°		0
25	53.477564° / 49.384834°		0
26	53.477378° / 49.389373°		0
27	53.477894° / 49.385031°		0
28	53.477643° / 49.384376°		0
29	53.477961° / 49.383752°		0
30	53.479056° / 49.385645°		0

Условные обозначения:

граница обследованного участка

номера поворотных точек

1-30

привязка нулевой отметки к квартальному столбу


0

н.э. площадь

Исполнитель работ по проведению лесопатологического обследования:

Заместитель начальника ОЗЛ и ГЛПМ филиала ФБУ "Рослесозащита"- "Центр защиты леса
Оренбургской области"

Танков Д.А.



Дата составления документа: 17.10.2019 года. Телефон: 8 (3532) 70-20-89.