





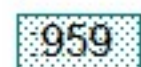
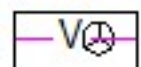




Условные обозначения

Масштаб 1:2500

- | | | | | | | |
|--|-----------------------|--|---|---|---|------------------------------------|
|  | Граница охранной зоны |  | Граница кадастрового квартала |  | 63.09.0101169 | Номера кадастрового квартала |
|  | 938 | Граница ОКС, включенных в ЕГРН |  | Проектируемая граница публичного сервитута |  | Сооружение с КН 63.09.0000000.7729 |
|  | 959 | Граница земельных участков, включенных в ЕГРН |  | Сооружение с КН 63.09.0000000.7729 | | |

Площадь публичного сервитута - 3234 кв.м.

Назв. точки	Координаты	
	X	Y
1	421520,34	1317270,61
2	421508,07	1317368,23
3	421517,80	1317426,09
4	421502,25	1317530,40
5	421530,48	1317533,95
6	421515,64	1317634,84
7	421576,92	1317641,92
8	421627,45	1317648,12
9	421625,64	1317640,62
10	421629,52	1317639,68
11	421631,90	1317649,50
12	421665,13	1317686,82
13	421662,15	1317689,48
14	421629,08	1317652,35
15	421576,44	1317645,90
16	421511,08	1317638,34
17	421525,92	1317537,41
18	421499,71	1317534,11
19	421472,27	1317530,37
20	421472,82	1317526,40
21	421498,28	1317529,88
22	421513,76	1317426,13
23	421504,03	1317368,31
24	421516,37	1317270,11
1	421520,34	1317270,61

25	421699,82	1317687,19
26	421700,60	1317691,11
27	421688,34	1317693,58
28	421687,56	1317689,66
25	421699,82	1317687,19

29	421771,55	1317382,24
30	421770,93	1317386,20
31	421742,33	1317381,74
32	421742,95	1317377,78
29	421771,55	1317382,24

33	421780,35	1317484,67
34	421780,28	1317488,67
35	421763,79	1317488,39
36	421763,85	1317484,39
33	421780,35	1317484,67

37	421858,44	1317636,59
38	421874,90	1317656,69
39	421871,81	1317659,22
40	421856,36	1317640,35
41	421787,93	1317631,65
42	421782,31	1317626,81
43	421784,92	1317623,78
44	421789,63	1317627,83
37	421858,44	1317636,59

45	421906,07	1317355,41
46	421905,73	1317380,43
47	421901,73	1317380,38
48	421902,07	1317355,36
45	421906,07	1317355,41

49	422095,30	1317864,23
50	422121,36	1317871,39
51	422120,30	1317875,25
52	422094,24	1317868,09
49	422095,30	1317864,23

Площадь публичного сервитута в пределах ЗУ с КН 63:09:0101181:1 - 557 кв.м.

Назв. точки	Координаты	
	X	Y
53	421517,73	1317426,62
4	421502,25	1317530,40
54	421506,81	1317530,97
55	421506,26	1317534,93
18	421499,71	1317534,11
19	421472,27	1317530,37
20	421472,82	1317526,40
21	421498,28	1317529,88
22	421513,76	1317426,13
56	421513,75	1317426,07
53	421517,73	1317426,62

Площадь публичного сервитута в пределах ЗУ с КН 63:09:0101169:16 - 9 кв.м.

Назв. точки	Координаты	
	X	Y
29	421771,55	1317382,24
30	421770,93	1317386,20
57	421767,45	1317385,65
58	421767,48	1317385,41
59	421769,35	1317385,69
60	421769,64	1317384,01
61	421768,52	1317383,86
62	421768,86	1317381,82
29	421771,55	1317382,24

Площадь публичного сервитута в пределах ЗУ с КН 63:09:0101169:505 - 107 кв.м.

Назв. точки	Координаты	
	X	Y
62	421768,86	1317381,82
61	421768,52	1317383,86
60	421769,64	1317384,01
59	421769,35	1317385,69
58	421767,48	1317385,41
57	421767,45	1317385,65
31	421742,33	1317381,74
32	421742,95	1317377,78
62	421768,86	1317381,82

Площадь публичного сервитута в пределах ЗУ с КН 63:09:0101181:510 - 18 кв.м.

Назв. точки	Координаты	
	X	Y
63	421509,14	1317359,74
64	421508,57	1317364,23
65	421505,02	1317363,71
66	421504,61	1317363,73
67	421505,18	1317359,16
63	421509,14	1317359,74

Площадь публичного сервитута в пределах ЗУ с КН 63:09:0101169:548 - 15 кв.м.

Назв. точки	Координаты	
	X	Y
68	421905,78	1317376,92
46	421905,73	1317380,43
47	421901,73	1317380,38
69	421901,79	1317376,36
68	421905,78	1317376,92

Площадь публичного сервитута в пределах ЗУ с КН 63:09:0101169:549 - 85 кв.м.

Назв. точки	Координаты	
	X	Y
45	421906,07	1317355,41
68	421905,78	1317376,92
69	421901,79	1317376,36
48	421902,07	1317355,36
45	421906,07	1317355,41

Площадь публичного сервитута в пределах ЗУ с КН 63:09:0101169:556 - 150 кв.м.

Назв. точки	Координаты	
	X	Y
70	421641,67	1317660,48
12	421665,13	1317686,82
13	421662,15	1317689,48
71	421635,60	1317659,67
70	421641,67	1317660,48

Площадь публичного сервитута в пределах ЗУ с КН 63:09:0101169:557 - 66 кв.м.

Назв. точки	Координаты	
	X	Y
33	421780,35	1317484,67
34	421780,28	1317488,67
35	421763,79	1317488,39
36	421763,85	1317484,39
33	421780,35	1317484,67

Площадь публичного сервитута в пределах ЗУ с КН 63:09:0101169:562 - 264 кв.м.

Назв. точки	Координаты	
	X	Y
72	421600,33	1317644,80
73	421599,71	1317648,75
15	421576,44	1317645,90
74	421534,37	1317641,03
75	421534,93	1317637,07
7	421576,92	1317641,92
72	421600,33	1317644,80

Площадь публичного сервитута в пределах ЗУ с КН 63:09:0101169:564 - 139 кв.м.

Назв. точки	Координаты	
	X	Y
37	421858,44	1317636,59
38	421874,90	1317656,69
39	421871,81	1317659,22
40	421856,36	1317640,35
76	421847,66	1317639,25
77	421848,17	1317635,28
37	421858,44	1317636,59

Площадь публичного сервитута в пределах ЗУ с КН 63:09:0101169:565 - 118 кв.м.

Назв. точки	Координаты	
	X	Y
25	421699,82	1317687,19
26	421700,60	1317691,11
27	421688,34	1317693,58
28	421687,56	1317689,66
25	421699,82	1317687,19
78	421800,63	1317629,23
79	421798,95	1317631,07
80	421796,48	1317632,74
41	421787,93	1317631,65
42	421782,31	1317626,81
43	421784,92	1317623,78
44	421789,63	1317627,83
78	421800,63	1317629,23

Площадь публичного сервитута в пределах ЗУ с КН 63:09:0101169:566 - 206 кв.м.

Назв. точки	Координаты	
	X	Y
10	421629,52	1317639,68
11	421631,90	1317649,50
70	421641,67	1317660,48
71	421635,60	1317659,67
14	421629,08	1317652,35
81	421599,87	1317648,77
82	421600,46	1317644,81
8	421627,45	1317648,12
9	421625,64	1317640,62
10	421629,52	1317639,68

Площадь публичного сервитута в пределах ЗУ с КН 63:09:0101169:571 - 28 кв.м.

Назв. точки	Координаты	
	X	Y
50	422121,36	1317871,39
51	422120,30	1317875,25
83	422113,67	1317873,42
84	422114,25	1317869,44
50	422121,36	1317871,39

Площадь публичного сервитута в пределах земель, собственность на которые не разграничена - 1472 кв.м.

Назв. точки	Координаты	
	X	Y
64	421508,57	1317364,23
2	421508,07	1317368,23
3	421517,80	1317426,09
53	421517,73	1317426,62
56	421513,75	1317426,07
23	421504,03	1317368,31
66	421504,61	1317363,73
65	421505,02	1317363,71
64	421508,57	1317364,23

1	421520,34	1317270,61
63	421509,14	1317359,74
67	421505,18	1317359,16
24	421516,37	1317270,11
1	421520,34	1317270,61

5	421530,48	1317533,95
6	421515,64	1317634,84
75	421534,93	1317637,07
74	421534,37	1317641,03
16	421511,08	1317638,34
17	421525,92	1317537,41
55	421506,26	1317534,93
54	421506,81	1317530,97
5	421530,48	1317533,95

82	421600,46	1317644,81
81	421599,87	1317648,77
73	421599,71	1317648,75
72	421600,33	1317644,80
82	421600,46	1317644,81

77	421848,17	1317635,28
76	421847,66	1317639,25
80	421796,48	1317632,74
79	421798,95	1317631,07
78	421800,63	1317629,23
77	421848,17	1317635,28

49	422095,30	1317864,23
84	422114,25	1317869,44
83	422113,67	1317873,42
52	422094,24	1317868,09
49	422095,30	1317864,23