

Общество с ограниченной ответственностью  
**ООО "Тольятти-Проект"**  
ОГРН 1136324006081 ИНН 6324039859 КПП 632401001  
СРО-П-019-6324039859 от 17.11.2017г.  
e-mail: tilt-proekt@ mail.ru

Комплекс жилых домов блокированной застройки  
Жилой дом блокированной застройки. Позиция 1  
Жилой дом блокированной застройки. Позиция 2

по адресу: Российская Федерация Самарская область, г. Тольятти,  
Центральный район, ул. Морская / ул. Специалистов, дом 16, участок  
КН63:09:0301170:553


ЭСКИЗНЫЙ ПРОЕКТ

25/06/21-ЭП

Инв. № подл.	Подп. и дата	Взам. инв. №

Изм.	№ док.	Подп.	Дата

Тольятти 2021



Общество с ограниченной ответственностью  
**ООО "Тольятти-Проект"**  
ОГРН 1136324006081 ИНН 6324039859 КПП 632401001  
СРО-П-019-6324039859 от 17.11.2017г.  
e-mail: tlt-proekt@mail.ru

Комплекс жилых домов блокированной застройки  
Жилой дом блокированной застройки. Позиция 1  
Жилой дом блокированной застройки. Позиция 2

по адресу: Российская Федерация Самарская область, г. Тольятти,  
Центральный район, ул. Морская / ул. Специалистов, дом 16, участок  
КН63:09:0301170:553

ЭСКИЗНЫЙ ПРОЕКТ

25/06/21-ЭП

Директор

П.Н. Трифонов

Главный инженер проекта

В.Г. Мазур

Изм.	№ док.	Подп.	Дата

Тольятти 2021

Инв. № подл.	
Подп. и дата	
Взам. инв. №	







**а) Описание и обоснование внешнего и внутреннего вида объекта капитального строительства, его пространственной, планировочной и функциональной организации.**

Внешний и внутренний вид объекта разработан в соответствии с заданием на проектирование, градостроительным регламентом, техническими регламентами, в том числе устанавливающими требования по обеспечению безопасной эксплуатации зданий, строений, сооружений и безопасного использования прилегающих к ним территорий, и с соблюдением технических условий.

Проектом предусматривается два сблокированных жилых дома (жилых дома блокированной застройки) по восемь двухэтажных блок-секций (блоков) в каждом доме.

Вход в каждую блок-секцию (блок) проектируемого жилого дома блокированной застройки предусмотрен отдельно для каждой секции.

№ п.п.	Наименование	Ед. изм.	Кол-во
1.	Общая площадь блоков (сумма площадей их отапливаемых комнат и помещений, встроенных шкафов, а также неотапливаемых помещений, подсчитываемых с понижающими коэффициентами, установленными правилами технической инвентаризации (п.А.2.3, приложение А, СП 54.13330.2016):	м <sup>2</sup>	3 038,30
	Жилой дом блокированной застройки. Позиция 1	м <sup>2</sup>	1 519,15
	Жилой дом блокированной застройки. Позиция 2	м <sup>2</sup>	1 519,15
2.	Количество блоков:	шт.	16
	Жилой дом блокированной застройки. Позиция 1	шт.	8
	Жилой дом блокированной застройки. Позиция 2	шт.	8
3.	Строительный объем зданий, в том числе: <ul style="list-style-type: none"> <li>• объем подземной части</li> <li>• объем надземной части</li> </ul>	м <sup>3</sup>	14 600 — — — 14 600
3.1.	Строительный объем позиции 1, в том числе: <ul style="list-style-type: none"> <li>• объем подземной части</li> <li>• объем надземной части</li> </ul>	м <sup>3</sup>	7 300 — — — 7 300
3.2.	Строительный объем позиции 2, в том числе: <ul style="list-style-type: none"> <li>• объем подземной части</li> <li>• объем надземной части</li> </ul>	м <sup>3</sup>	7 300 — — — 7 300
4.	Количество этажей, в том числе:	шт.	2
4.1.	• количество подземных этажей	шт.	— — —
4.2.	• количество надземных этажей	шт.	2
5.	Площадь застройки	м <sup>2</sup>	1 792,98
	Жилой дом блокированной застройки. Позиция 1	м <sup>2</sup>	896,49
	Жилой дом блокированной застройки. Позиция 2	м <sup>2</sup>	896,49
6.	Площадь земельного участка	м <sup>2</sup>	6 000
7.	Высота пожарно-техническая (расстояние между отметкой поверхности проезда для пожарных машин и нижней границей	м	3,5

Взам. инв. №	
Подп. и дата	
Инв. № подл.	

Изм.	Кол.уч.	Лист	№Док.	Подп.	Дата	25/06/21-ЭП-ТЧ	Лист
							2



Таблица 6.1. Соответствие степени огнестойкости и предела огнестойкости строительных конструкций.

Степень огнестойкости здания	Пределы огнестойкости строительных конструкций						
	Несущие элементы	Наружные несущие стены	Перекрытия	Строительные конструкции бесчердачных покрытий		Строительные конструкции лестничных клеток	
				настилы	фермы, балки, прогоны	внутренние стены	марши и площадки
III	R45	E15	REI45	RE15	R15	REI60	R45

Блок-секции жилого дома блокированной застройки запроектированы из условия заселения их одной семьей и предусматривают наличие жилых и подсобных помещений.

Габаритные размеры жилых и подсобных помещений блок-секции определены в зависимости от необходимого для обеспечения жизнедеятельности одной семьи, размещенных с учетом эргономических, санитарно-гигиенических норм, норм освещенности и эстетических требований.

Все жилые помещения в блок-секциях запроектированы непроходными.

**6.1. Обоснование принятых архитектурных решений в части обеспечения соответствия зданий, строений и сооружений установленным требованиям энергетической эффективности (за исключением зданий, строений, сооружений, на которые требования энергетической эффективности не распространяются).**

Архитектурными решениям проектной документации предусмотрены мероприятия по обеспечению соблюдения установленных требований энергетической эффективности.

Расчетный температурный перепад между температурой внутреннего воздуха и температурой внутренней поверхности ограждающей конструкции не превышает нормативных величин.

**6.2. Перечень мероприятий по обеспечению соблюдения установленных требований энергетической эффективности к архитектурным решениям, влияющим на энергетическую эффективность зданий, строений и сооружений (за исключением зданий, строений, сооружений, на которые требования энергетической эффективности не распространяются).**

Энергетическая эффективность здания достигнута за счет применения в проекте комплекса энергосберегающих мероприятий:

- использование компактной формы здания, обеспечивающей существенное снижение расхода тепловой энергии на отопление здания;
- устройство теплых входных групп с двойным тамбуром;
- использование в наружных ограждающих конструкциях эффективных теплоизоляционных материалов с повышенным сопротивлением воздухопроницанию, обеспечивающих требуемую температуру и отсутствие конденсации влаги на внутренних поверхностях конструкций внутри помещений с нормальным влажностным режимом;

Инв. № подл.	Подп. и дата	Взам. инв. №

Изм.	Кол.уч.	Лист	№Док.	Подп.	Дата	25/06/21-ЭП-ТЧ	Лист
							4





или цементно-песчаная стяжка. В местах примыкания полов к стенам выполняются акустические швы шириной 20 мм, и звукоизолирующий материал заводится на высоту чуть большую устраиваемой стяжки.

Звукоизоляция применяемых в проекте наружных и внутренних ограждающих конструкций жилых помещений обеспечивает снижение звукового давления от внешних источников шума, и от ударного шума и шума оборудования инженерных систем, воздухопроводов и трубопроводов до уровня, не превышающего допустимых значений по СП 51.13330.2011.

Проектом предусмотрены ограждающие конструкции (для домов категории В – предельно допустимые условия) со следующими значениями индексов изоляции воздушного шума:

- перекрытия между помещениями блок-секций и отделяющие помещения жилых комнат от холлов, лестничных клеток – 50дБ;
- стены и перегородки между блок-секциями и лестничными клетками, холлами, коридорами, вестибюлями – 50дБ;
- перегородки между комнатами, между кухней и комнатой в блок-секции – 41дБ;
- перегородки между комнатой и санузлами одной блок-секции – 47дБ;
- входные двери, выходящие на лестничные клетки, в вестибюли и коридоры - 30 дБ;

Для обеспечения допустимого уровня шума исключено:

- крепление санитарных приборов и трубопроводов непосредственно к межблочным стенам и перегородкам, ограждающим жилые комнаты и к их продолжению (крепление унитазов осуществляется к основанию пола, разводка трубопроводов выполняется собственником блок-секции за собственные средства).

Защита подземных конструкций от замачивания.

Для защиты подземных конструкций предусмотрено:

- гидроизоляция фундаментов выполняется путем обмазки горячим битумом за 2 раза;
- гидроизоляция стен подземного этажа выполняется путем обмазки горячим битумом за 2 раза, а также утепляется экструдированным пенополистиролом толщиной 50мм (подземная часть) на глубину 600мм от уровня отмотки.

**ж) Описание решений по светоограждению объекта, обеспечивающих безопасность полета воздушных судов (при необходимости).**

В связи с тем, что высота проектируемого здания не превышает 50м, светоограждение данных объектов не требуется (см. Руководство по эксплуатации гражданских аэродромов Российской Федерации (РЭГА РФ-94), п. 3.3 «Дневная маркировка и светоограждение препятствий»).


**з) Описание решений по декоративно-художественной и цветовой отделке интерьеров - для объектов непроизводственного назначения.**

Не разрабатывается для данного объекта.

Инв. № подл.	Подп. и дата	Взам. инв. №							Лист	
									25/06/21-ЭП-ТЧ	
			Изм.	Кол.уч.	Лист	№Док.	Подп.	Дата	6	

## Содержание графической части

Лист	Наименование	Примечание
1	Содержание графической части	
2	Ситуационный план	
3	Схема планировочной организации земельного участка	
4	Благоустройство	
5	Межевая схема	
6	Планы 1...2-го этажа	
7	Общий вид	

Инв. № подл.	Подп. и дата	Взам. инв. №	25/06/21-ЭП-ГЧ							
			Российская Федерация Самарская область, г. Тольятти, Центральный район, ул. Морская / ул. Специалистов, дом 16, участок КН63:09:0301170:553							
Инв. № подл.	Подп. и дата	Взам. инв. №	Изм.	Колуч.	Лист	№Док.	Подп.	Дата		
			Разраб.	Мазур						
			Комплекс жилых домов блокированной застройки Жилой дом блокированной застройки. Позиция 1 Жилой дом блокированной застройки. Позиция 2					Стадия	Лист	Листов
								П	1	7
			Содержание графической части					ООО "Тольятти-Проект"		



Ситуационный план

Участки 63:09:0301170:553

**Земельный участок 63:09:0301170:553**

Самарская область, г. Тольятти, Центральный район, ул. Морская/ ул. Специалистов, дом 16.

Для объектов жилой застройки

План ЗУ → План КК → Создать участок ЖС →

Информация	Услуги
Тип:	Объект недвижимости
Вид:	Земельный участок
Кадастровый номер:	63:09:0301170:553
Кадастровый квартал:	63:09:0301170
Адрес:	Самарская область, г. Тольятти, Центральный район, ул. Морская/ ул. Специалистов, дом 16.
Площадь уточненная:	6 000 кв. м
Статус:	Учтенный
Категория земель:	Земли населённых пунктов
Разрешенное использование:	Для объектов жилой застройки
по документу:	-
Форма собственности:	-
Дата внесения в ЕГРН:	08.09.2009
дата внесения изменений:	05.04.2021
Кадастровая стоимость:	31 914 780 руб.
дата определения:	01.01.2020
дата утверждения:	-
дата внесения сведений:	21.01.2021
дата применения:	-



Инв. № подл.	
Подп. и дата	
Взам. инв. №	

						25/06/21-ЭП-ГЧ			
						Российская Федерация Самарская область, г. Тольятти, Центральный район, ул. Морская / ул. Специалистов, дом 16, участок КН63:09:0301170:553			
Изм.	Колуч.	Лист	№Док.	Подп.	Дата	Комплекс жилых домов блокированной застройки Жилой дом блокированной застройки. Позиция 1 Жилой дом блокированной застройки. Позиция 2	Стадия	Лист	Листов
Разраб.		Мазур		<i>[подпись]</i>			П	2	
						Ситуационный план	ООО "Тольятти-Проект"		







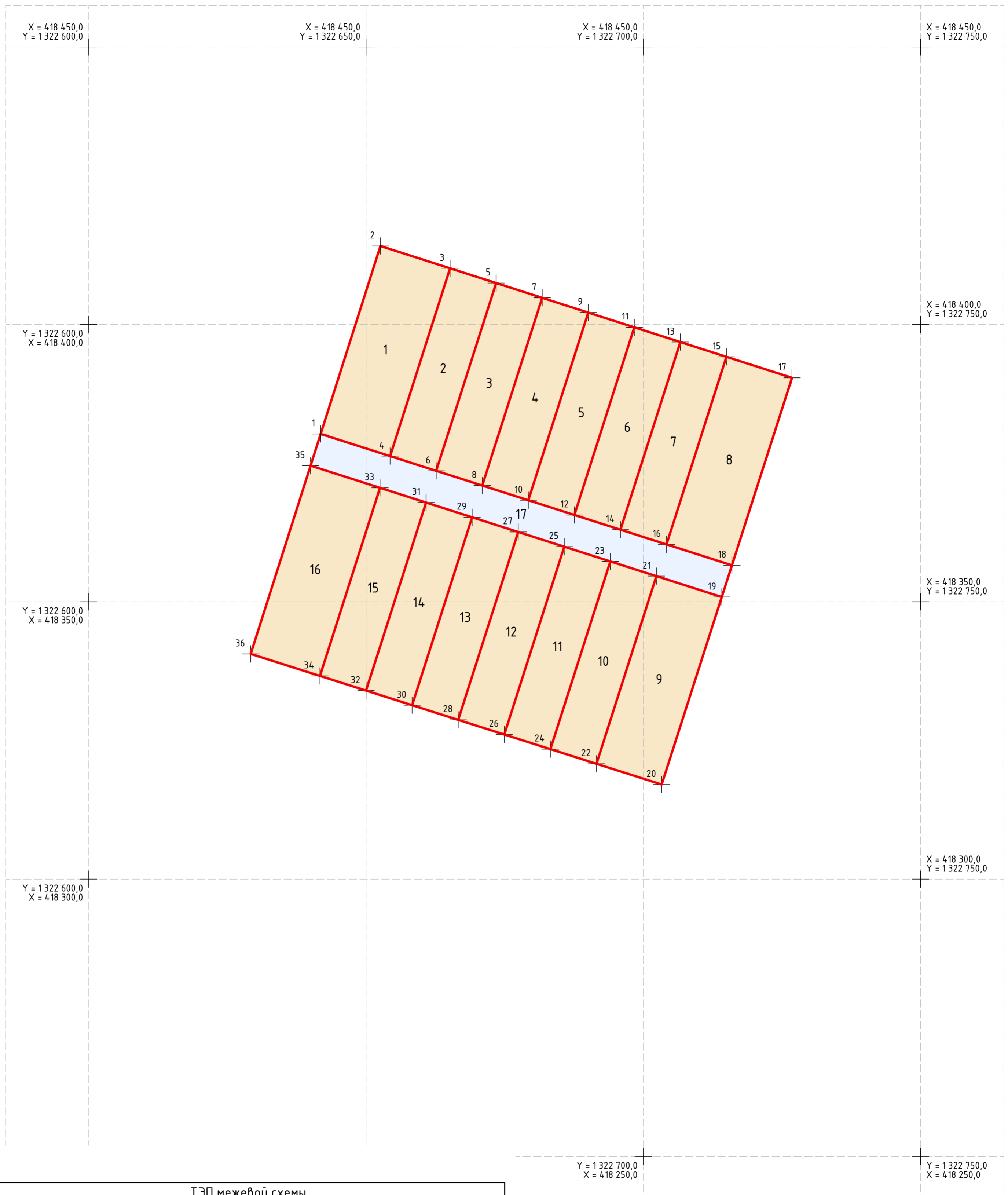
Благоустройство



ТЭП земельного участка			
Зоны	№	Наименование	Площадь
Площадь застройки			
	1	Жилой дом блокированной застройки. Позиция 1	896,49
	2	Жилой дом блокированной застройки. Позиция 2	896,49
			1 792,98 м <sup>2</sup>
Площадь озеленения			
	---	Газон	2 854,58
			2 854,58 м <sup>2</sup>
Площадь твердых покрытий			
	---	Асфальтобетонное покрытие	1 352,44
			1 352,44 м <sup>2</sup>
			6 000,00 м <sup>2</sup>
25/06/21-ЭП-ГЧ			
Российская Федерация Самарская область, г. Тольятти, Центральный район, ул. Морская / ул. Специалистов, дом 16, участок КН63:09:0301170:553			
Изм.	Колч.	Лист	№Док.
Разраб.	Мазур		
			Подп.
			Дата
Комплекс жилых домов блокированной застройки Жилой дом блокированной застройки. Позиция 1 Жилой дом блокированной застройки. Позиция 2			Стадия
			Лист
			Листов
Благоустройство			000 "Тольятти-Проект"

Инф. № подл.	Подп. и дата	Васм. инб. №

Межевая схема



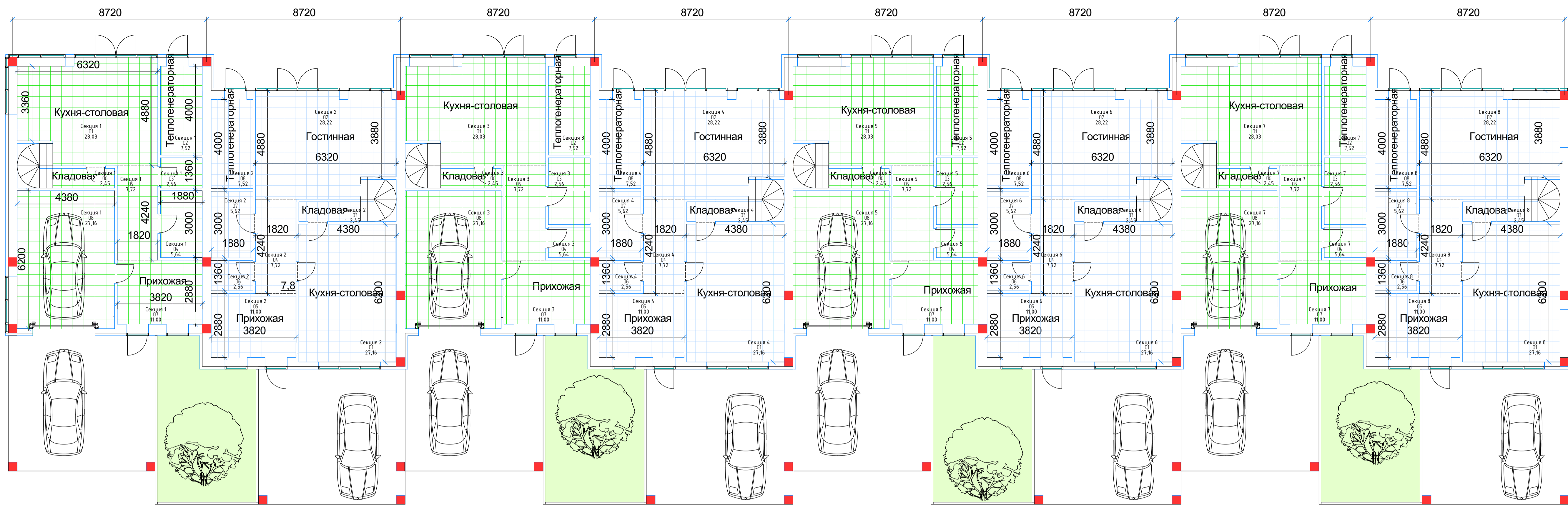
ТЭП межевой схемы			
Зоны	№	Наименование	Площадь
Участок для размещения жилой блок секции			
	1	Земельный участок секции 1.1	468,07
	2	Земельный участок секции 1.2	309,87
	3	Земельный участок секции 1.3	309,82
	4	Земельный участок секции 1.4	309,76
	5	Земельный участок секции 1.5	309,71
	6	Земельный участок секции 1.6	309,65
	7	Земельный участок секции 1.7	309,60
	8	Земельный участок секции 1.8	440,28
	9	Земельный участок секции 2.1	438,72
	10	Земельный участок секции 2.2	309,76
	11	Земельный участок секции 2.3	309,87
	12	Земельный участок секции 2.4	309,99
	13	Земельный участок секции 2.5	310,10
	14	Земельный участок секции 2.6	310,21
	15	Земельный участок секции 2.7	310,32
	16	Земельный участок секции 2.8	467,13
			5 532,86 м <sup>2</sup>
Участок общего пользования			
	17	Земельный участок для размещения проезда	467,14
			467,14 м <sup>2</sup>
			6 000,00 м <sup>2</sup>

25/06/21-ЭП-ГЧ					
Российская Федерация Самарская область, г. Тольятти, Центральный район, ул. Морская / ул. Специалистов, дом 16, участок КН63:09:0301170:553					
Изм.	Колуч.	Лист	№Док.	Подп.	Дата
Разраб.	Мазур			<i>[Signature]</i>	
Комплекс жилых домов блокированной застройки Жилой дом блокированной застройки. Позиция 1 Жилой дом блокированной застройки. Позиция 2				Стадия	Лист
Межевая схема				п	5
				000 "Тольятти-Проект"	

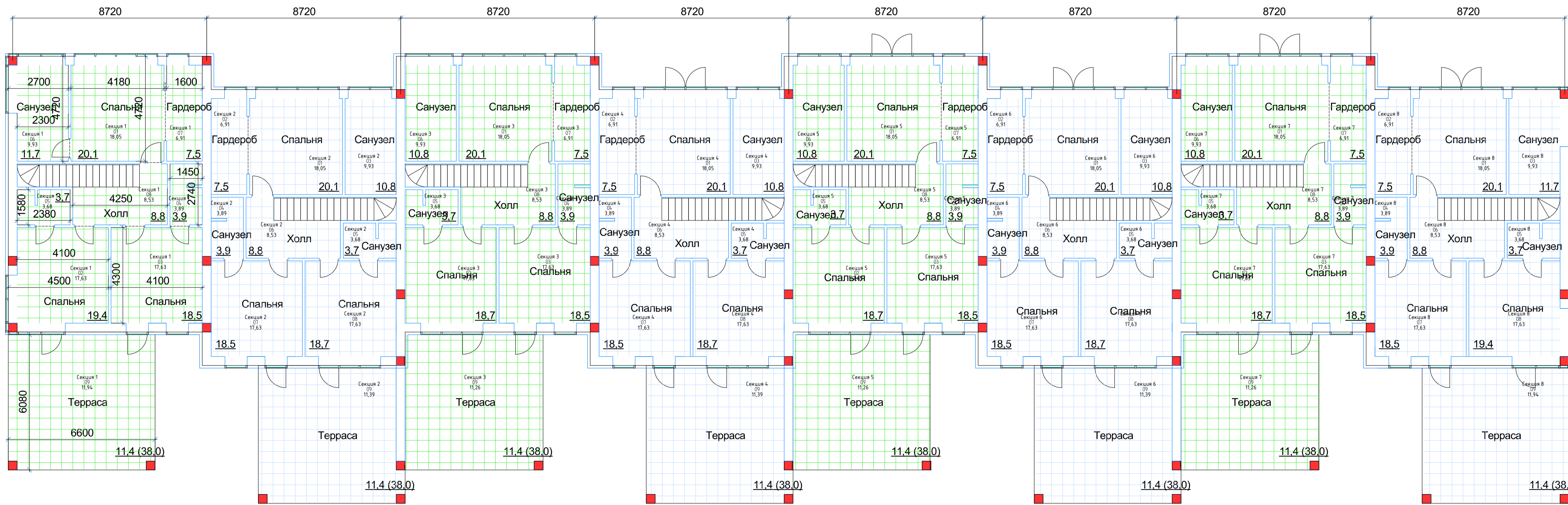
Инф. № подл. Подл. и дата. Взам. инв. №



План 1-го этажа



План 2-го этажа



Расположение	№ п/п	Площадь
Жилой дом блокированной застройки.		
Позиция 1		
	Секция 1	190,27
	Секция 2	189,89
	Секция 3	189,59
	Секция 4	189,89
	Секция 5	189,59
	Секция 6	189,89
	Секция 7	189,59
	Секция 8	190,44
		1519,15 м <sup>2</sup>
Жилой дом блокированной застройки.		
Позиция 2		
	Секция 1	190,27
	Секция 2	189,89
	Секция 3	189,59
	Секция 4	189,89
	Секция 5	189,59
	Секция 6	189,89
	Секция 7	189,59
	Секция 8	190,44
		1519,15 м <sup>2</sup>
		3 038,30 м <sup>2</sup>

25/06/21-ЭП-ГЧ				
Российская Федерация Самарская область, г. Тольятти, Центральный район, ул. Морская / ул. Специалистов, дом 16, участок КН63-09-0301170-553				
Изм.	Копч.	Лист	№ док.	Дата
Разраб.	Маэур			
Комплекс жилых домов блокированной застройки. Жилой дом блокированной застройки. Позиция 1			Стация	Лист
Жилой дом блокированной застройки. Позиция 2			П	6
Планы 1., 2-го этажа			000 "Тольятти-Проект"	

Инд. № подл. План, и дата Взам. инв. №





Инф. № подл. Подл. и дата Взам. инв. №

						25/06/21-ЭП-ГЧ			
						Российская Федерация Самарская область, г. Тольятти, Центральный район, ул. Морская / ул. Специалистов, дом 16, участок КН63:09:0301170:553			
Изм.	Колуч	Лист	№Док.	Подп.	Дата	Комплекс жилых домов блокированной застройки Жилой дом блокированной застройки. Позиция 1 Жилой дом блокированной застройки. Позиция 2	Стадия	Лист	Листов
Разраб.		Мазур		<i>Мазур</i>			П	7	
						Общий вид		000 "Тольятти-Проект"	





**ФГИС ЕГРН**

полное наименование органа регистрации прав

Раздел 1

Выписка из Единого государственного реестра недвижимости об объекте недвижимости

**Сведения о характеристиках объекта недвижимости**

На основании запроса от 25.06.2021 г., поступившего на рассмотрение 25.06.2021 г., сообщаем, что согласно записям Единого государственного реестра недвижимости:

**Земельный участок**

(вид объекта недвижимости)		
Лист № _____	Раздела 1	Всего листов раздела 1: _____
25.06.2021 № 99/2021/401089104		Всего листов выписки: _____
Кадастровый номер:		63:09:0301170:553

Номер кадастрового квартала:	63:09:0301170
Дата присвоения кадастрового номера:	08.09.2009
Ранее присвоенный государственный учетный номер:	данные отсутствуют
Адрес:	установлено относительно ориентира, расположенного в границах участка. Почтовый адрес ориентира: Самарская область, г. Тольятти, Центральный район, ул. Морская/ ул. Специалисты, дом 16.
Площадь:	6000 кв. м
Кадастровая стоимость, руб.:	31914780
Кадастровые номера расположенных в пределах земельного участка объектов недвижимости:	данные отсутствуют
Кадастровые номера объектов недвижимости, из которых образован объект недвижимости:	63:09:0301170:17, 63:09:0301170:549
Кадастровые номера образованных объектов недвижимости:	данные отсутствуют
Сведения о включении объекта недвижимости в состав предприятия как имущественного комплекса:	данные отсутствуют

Государственный регистратор	ФГИС ЕГРН
полное наименование должности	полный
	инициалы, фамилия

М.П.

Раздел 1

Выписка из Единого государственного реестра недвижимости об объекте недвижимости  
**Сведения о характеристиках объекта недвижимости**

(вид объекта недвижимости)	
Лист № <u>1</u> Раздела <u>1</u>	Всего листов раздела <u>1</u> : <u>25.06.2021 № 99/2021/401089104</u>
Всего листов выписки: _____	
<b>63:09:0301170:553</b>	
Кадастровый номер:	

Категория земель:	Земли населённых пунктов
Виды разрешенного использования:	Для объектов жилой застройки
Сведения о кадастровом инженере:	данные отсутствуют
Сведения о лесах, водных объектах и об иных природных объектах, расположенных в пределах земельного участка:	данные отсутствуют
Сведения о том, что земельный участок полностью или частично расположен в границах зоны с особыми условиями использования территории или территории объекта культурного наследия	данные отсутствуют
Сведения о том, что земельный участок расположен в границах особой экономической зоны, территории опережающего социально-экономического развития, зоны территориального развития в Российской Федерации, игровой зоны:	данные отсутствуют
Сведения о том, что земельный участок расположен в границах особо охраняемой природной территории, охотничьих угодий, лесничеств, лесопарков:	данные отсутствуют
Сведения о результатах проведения государственного земельного надзора:	данные отсутствуют
Сведения о расположении земельного участка в границах территории, в отношении которой утвержден проект межевания территории:	данные отсутствуют

Государственный регистратор	ФГИС ЕГРН
полное наименование должности	подпись
	инициалы, фамилия

М.П.

Раздел 1

Выписка из Единого государственного реестра недвижимости об объекте недвижимости  
**Сведения о характеристиках объекта недвижимости**

Земельный участок		(вид объекта недвижимости)	
Лист №	Раздела I	Всего листов раздела I:	Всего листов выписки:
		25.06.2021 № 99/2021/401089104	
Кадастровый номер:		63:09:0301170:553	

Условный номер земельного участка:	данные отсутствуют
Сведения о принятии акта и (или) заключении договора, предусматривающих предоставление в соответствии с земельным законодательством исполнительным органом государственной власти или органом местного самоуправления находящегося в государственной или муниципальной собственности земельного участка для строительства наемного дома социального использования или наемного дома коммерческого использования:	данные отсутствуют
Сведения о том, что земельный участок или земельные участки образованы на основании решения об изъятии земельного участка и (или) расположенного на нем объекта недвижимости для государственных или муниципальных нужд:	данные отсутствуют
Сведения о том, что земельный участок образован из земель или земельного участка, государственная собственность на которые не разграничена:	данные отсутствуют
Сведения о наличии земельного спора о местоположении границ земельных участков:	данные отсутствуют
Статус записи об объекте недвижимости:	Сведения об объекте недвижимости имеют статус "актуальные"
Особые отметки:	Сведения о видах разрешенного использования имеют статус «Актуальные незавидельствованные». Право (ограничение права, обременение объекта недвижимости) зарегистрировано на данный объект недвижимости с выдачей разрешенного использования отсутствует. Сведения необходимые для заполнения раздела 3.1 отсутствуют. Сведения необходимые для заполнения раздела 4 отсутствуют.
Получатель выписки:	Елисеев Евгений Михайлович

Государственный регистратор	ФГИС ЕГРН
полное наименование должности	инициалы, фамилия

М.П.

подпись

Раздел 2

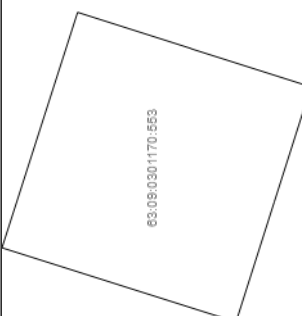
Выписка из Единого государственного реестра недвижимости об объекте недвижимости  
**Сведения о зарегистрированных правах**

Земельный участок		(вид объекта недвижимости)	
Лист № _____	Раздела <b>2</b>	Всего листов раздела <b>2</b> : _____	Всего разделов: _____
Кадастровый номер:		<b>63:09:0301170:553</b>	
Правообладатель (правообладатели):		<b>ОБЩЕСТВО С ОГРАНИЧЕННОЙ ОТВЕТСТВЕННОСТЬЮ "КРИПТОСТРОЙ", ИНН: 6345030568</b>	
1.	Вид, номер и дата государственной регистрации права:	1.1.	Собственность, № 63:09:0301170:553-63/462/2021-9 от 02.04.2021
2.	Ограничение прав и обременение объекта недвижимости:	2.1.	не зарегистрировано
3.	Договоры участия в долевом строительстве:		данные отсутствуют
4.	Заявленные в судебном порядке права требования:		данные отсутствуют
5.	Сведения о наличии решения об изъятии объекта недвижимости для государственных и муниципальных нужд:		данные отсутствуют
6.	Сведения о невозможности государственной регистрации без личного участия правообладателя или его законного представителя:		данные отсутствуют
7.	Правопривязания и сведения о наличии поступивших, но не рассмотренных заявлений о проведении государственной регистрации права (перехода, прекращения права), ограничения права или обременения объекта недвижимости, сделки в отношении объекта недвижимости:		данные отсутствуют
8.	Сведения об осуществлении государственной регистрации сделки, права, ограничения права без необходимого в силу закона согласия третьего лица, органа:		данные отсутствуют
9.	Сведения о невозможности государственной регистрации перехода, прекращения, ограничения права на земельный участок из земель сельскохозяйственного назначения:		

Государственный регистратор	полное наименование должности	подпись	ФГИС ЕГРН	инициалы, фамилия
		М.П.		

Выписка из Единого государственного реестра недвижимости об объекте недвижимости  
**Описание местоположения земельного участка**

Земельный участок			
(вид объекта недвижимости)			
Лист № <u>3</u>	Раздела <u>3</u>	Всего листов раздела <u>3</u> : _____	Всего разделов: _____
Кадастровый номер:		<b>63:09:0301170:553</b>	

План (чертеж, схема) земельного участка	
	
Масштаб 1: данные отсутствуют	Условные обозначения:

Государственный регистратор	полное наименование должности	подпись	ФГИС ЕГРН	инициалы, фамилия
-----------------------------	-------------------------------	---------	-----------	-------------------

М.П.

Выписка из Единого государственного реестра недвижимости об объекте недвижимости  
**Описание местоположения земельного участка**

<b>Земельный участок</b>	
Лист № ____	Раздела <b>3.2</b>
(вид объекта недвижимости)	
Всего листов раздела <b>3.2</b> : ____	Всего разделов: ____
<b>25.06.2021 № 99/2021/401089104</b>	
Кадастровый номер: <b>63:09:0301170:553</b>	

Сведения о характерных точках границы земельного участка

Система координат

Зона №

Номер точки	Координаты		Описание закрепления на местности	Средняя квадратическая погрешность определения координат характерных точек границ земельного участка, м
	X	Y		
1	2	3	4	5
1	418414.14	1322652.6	данные отсутствуют	данные отсутствуют
2	418390.38	1322726.82	данные отсутствуют	данные отсутствуют
3	418354.66	1322715.39	данные отсутствуют	данные отсутствуют
4	418354.68	1322715.33	данные отсутствуют	данные отсутствуют
5	418317.06	1322703.32	данные отсутствуют	данные отсутствуют
6	418328.56	1322667.14	данные отсутствуют	данные отсутствуют
7	418340.61	1322629.21	данные отсутствуют	данные отсутствуют

Государственный регистратор	ФГИС ЕГРН
полное наименование должности	инициалы, фамилия
подпись	

М.П.



