

Схема расположения границ публичного сервитута

Используемые условные знаки и обозначения:

- проектная граница публичного сервитута
- - - проектный контур инженерного сооружения
- граница учтенного земельного участка
- контур учтенного объекта капитального строительства
- 63:09:0101154:624 кадастровый номер объекта капитального строительства
- 63:09:0101154:27 кадастровый номер земельного участка
- 63:09:0101154 учетный номер кадастрового квартала
- 63:09-6.247 реестровый номер зоны с особыми условиями использования территорий
- 5 характерная точка границ, сведения о которой позволяют однозначно определить ее положение на местности

Масштаб 1:500

Площадь публичного сервитута 907 м²		
Обозначение характерных точек границ	Координаты, м	
	X	Y
1	2	3
1	425214,28	1321216,32
2	425214,04	1321224,32
3	425201,64	1321223,95
4	425190,95	1321236,24
5	425188,26	1321212,69
6	425194,39	1321213,55
1	425214,28	1321216,32
7	425145,56	1321193,61
8	425145,23	1321196,67
9	425141,86	1321226,68
10	425125,84	1321224,53
11	425129,31	1321194,65
12	425130,20	1321186,97
13	425139,92	1321188,46
7	425145,56	1321193,61





Площадь части земельного участка с кадастровым номером 63:09:0101154:534 в границах публичного сервитута 243 м²		
Обозначение характерных точек границ	Координаты, м	
	X	Y
1	2	3
1	425214,28	1321216,32
2	425214,04	1321224,32
3	425201,64	1321223,95
4	425190,95	1321236,24
6	425194,39	1321213,55
1	425214,28	1321216,32

Площадь части земельного участка с кадастровым номером 63:09:0101154:545 в границах публичного сервитута 108 м²		
Обозначение характерных точек границ	Координаты, м	
	X	Y
1	2	3
7	425145,56	1321193,61
8	425145,23	1321196,67
15	425137,22	1321195,65
11	425129,31	1321194,65
12	425130,20	1321186,97
13	425139,92	1321188,46
7	425145,56	1321193,61

Система координат: МСК-63, зона №1

Подпись _____ Дата "16" _____ июня _____ 2022 г.

Место для оттиска печати (при наличии) лица, составившего описание местоположения границ объекта

	проектная граница публичного сервитута
	проектный контур инженерного сооружения
	граница учтенного земельного участка
	контур учтенного объекта капитального строительства
63:09:0101154:624	кадастровый номер объекта капитального строительства
63:09:0101154:27	кадастровый номер земельного участка
63:09:0101154	учетный номер кадастрового квартала
63:09-6.247	реестровый номер зоны с особыми условиями использования территорий
●5	характерная точка границ, сведения о которой позволяют однозначно определить ее положение на местности

Масштаб 1:500

Подпись 160-246-870/50 Дата "16" июня 2022 г.

Место для оттиска печати (при наличии) лица,
составившего описание местоположения границ объекта

