



<http://инженер21.рф/> e-mail: inzhener21@ya.ru
Россия, Чувашская Республика
428000 г. Чебоксары, Президентский бульвар, д. 31
Тел. факс:(8352) 20-44-77

Заказчик: Департамент градостроительной деятельности администрации
городского округа Тольятти

Место разработки: городской округ Тольятти

Проект планировки территории и проект межевания территории для
размещения линейного объекта ул. 40 лет Победы с включением
кольцевых транспортных развязок ул. Автостроителей - ул.
Свердлова-ул. 40 лет Победы и Ленинский проспект-ул. Жукова

Том III: ПРОЕКТ МЕЖЕВАНИЯ ТЕРРИТОРИИ

(Основная часть)

г. Чебоксары
2024г.



НАУЧНО-
ПРОИЗВОДСТВЕННОЕ
ПРЕДПРИЯТИЕ
ИНЖЕНЕР

<http://инженер21.рф/> e-mail: inzhenner21@ya.ru
Россия, Чувашская Республика
428000 г. Чебоксары, Президентский бульвар, д. 31
Тел. факс:(8352) 20-44-77

Заказчик: Департамент градостроительной деятельности администрации
городского округа Тольятти

Место разработки: городской округ Тольятти

Проект планировки территории и проект межевания территории для
размещения линейного объекта ул. 40 лет Победы с включением
кольцевых транспортных развязок ул. Автостроителей - ул.
Свердлова-ул. 40 лет Победы и Ленинский проспект-ул. Жукова

Том III: ПРОЕКТ МЕЖЕВАНИЯ ТЕРРИТОРИИ

(Основная часть)

Муниципальный контракт № 08423000040240002720001 от 25.06.2024

Генеральный директор
ООО "НПП "Инженер"



Л. И. Токмолаева

г. Чебоксары
2024г.

Том III. Проект межевания территории. Основная часть.

Заказчик: Департамент градостроительной деятельности администрации городского округа Тольятти

Муниципальный контракт: № 08423000040240002720001 от 25.06.2024г.

Исполнитель: Общество с ограниченной ответственностью «Научно-производственное предприятие «Инженер»

Генеральный директор _____ Л.И.Токмолаева

Авторский коллектив:

Начальник отдела картографии _____ Л.Г.Немова

Инженер _____ Н.Б.Артемьев

Архитектурно-планировочное решение территории:

Инженерное обеспечение и инженерная подготовка территории:

Инженер _____ Н.Б.Артемьев

Межевание территории:

Инженер _____ Н.Б.Артемьев

						Проект планировки территории и проект межевания территории для размещения линейного объекта ул. 40 лет Победы с включением кольцевых транспортных развязок ул. Автостроителей - ул. Свердлова-ул. 40 лет Победы и Ленинский проспект-ул. Жукова			
Изм.	Кол.уч.	Листы	№ док	Подп	Дата	Проект межевания территории Основная часть	Стадия	Лист	Листов
Нач. отдела		Немова Л.Г.					ПМТ	3	31
Инженер		Артемьев Н.Б.							
Ген. директор		Токмолаева Л.И.							
							ООО «НПП «Инженер»		

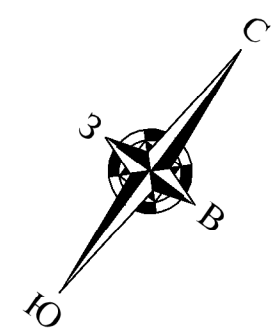
Том III. Проект межевания территории. Основная часть.

СОДЕРЖАНИЕ

Наименование		стр.
Раздел 1. Проект межевания территории. Графическая часть.		5
1	Чертеж межевания территории. М 1:1000	6
Раздел 2. Проект межевания территории. Текстовая часть.		10
2.1	Перечень образуемых земельных участков	10
2.2	Перечень координат характерных точек образуемых земельных участков	13
2.3	Сведения о границах территории, применительно к которой осуществляется подготовка проекта межевания, содержащие перечень координат характерных точек таких границ в системе координат, используемой для ведения Единого государственного реестра недвижимости.	30
2.4	Вид разрешенного использования образуемых земельных участков, предназначенных для размещения линейных объектов и объектов капитального строительства, проектируемых в составе линейного объекта, а также существующих земельных участков, занятых линейными объектами и объектами капитального строительства, входящими в состав линейных объектов, в соответствии с проектом планировки территории.	31

**РАЗДЕЛ 1. ПРОЕКТ МЕЖЕВАНИЯ ТЕРРИТОРИИ.
ГРАФИЧЕСКАЯ ЧАСТЬ.**

						Проект межевания территории Основная часть	Лист
Изм.	Кол.уч.	Лист	№док	Подпись	Дата		5



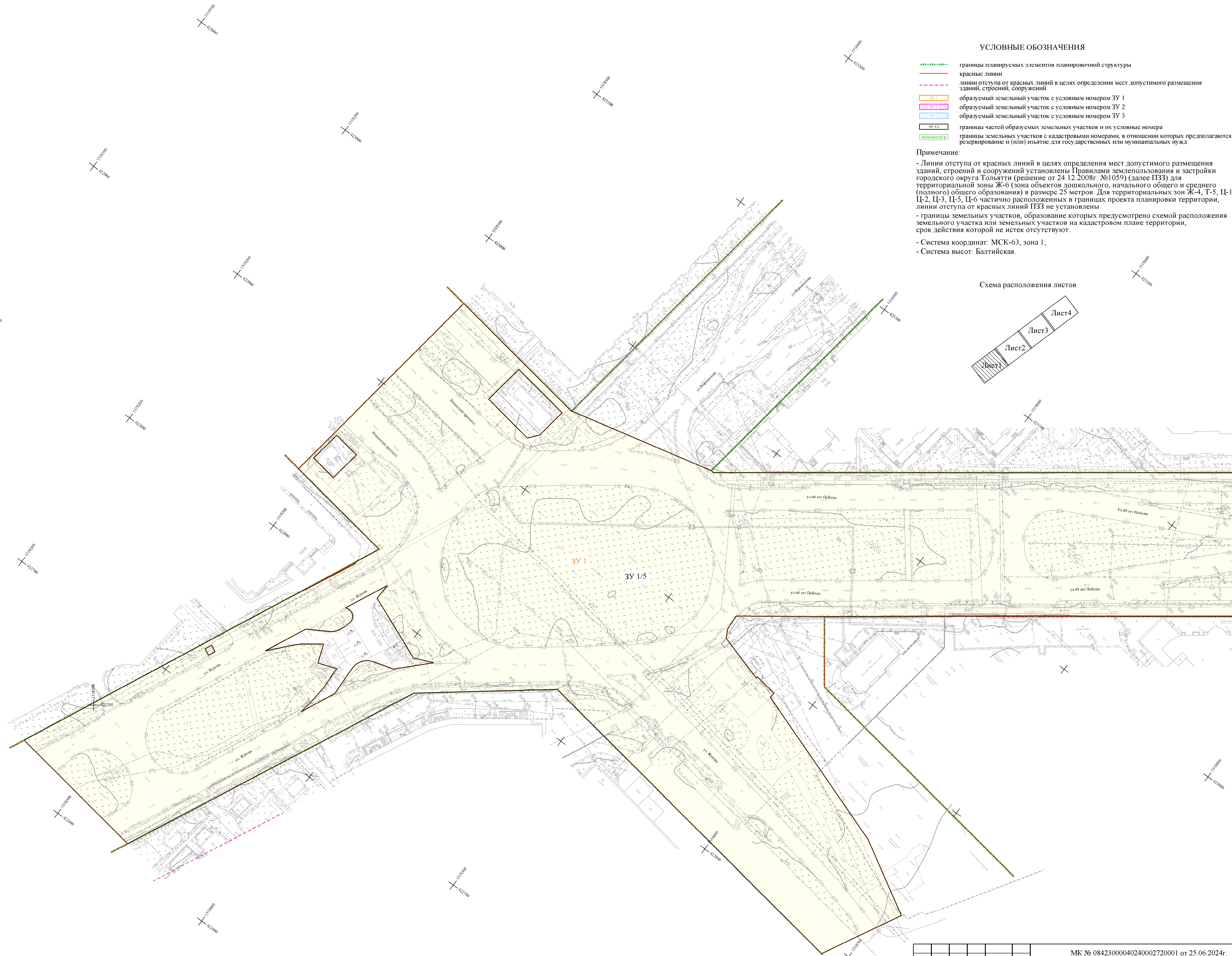
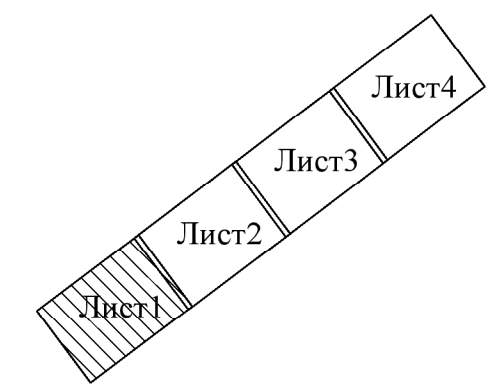
УСЛОВНЫЕ ОБОЗНАЧЕНИЯ

- границы планируемых элементов планировочной структуры
- красные линии
- линии отступа от красных линий в целях определения мест допустимого размещения зданий, строений, сооружений
- образуемый земельный участок с условным номером ЗУ 1
- образуемый земельный участок с условным номером ЗУ 2
- образуемый земельный участок с условным номером ЗУ 3
- границы частей образуемых земельных участков и их условные номера
- границы земельных участков с кадастровыми номерами, в отношении которых предполагаются резервирование и (или) изъятие для государственных или муниципальных нужд

Примечание:

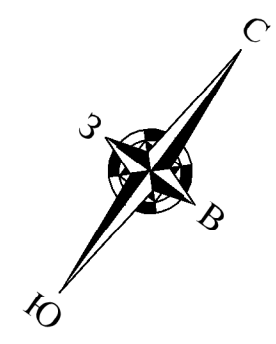
- Линии отступа от красных линий в целях определения мест допустимого размещения зданий, строений и сооружений установлены Правилами землепользования и застройки городского округа Тольятти (решение от 24.12.2008г. №1059) (далее ПЗЗ) для территориальной зоны Ж-6 (зона объектов дошкольного, начального общего и среднего (полного) общего образования) в размере 25 метров. Для территориальных зон Ж-4, Т-5, Ц-1, Ц-2, Ц-3, Ц-5, Ц-6 частично расположенных в границах проекта планировки территории, линии отступа от красных линий ПЗЗ не установлены
- границы земельных участков, образование которых предусмотрено схемой расположения земельного участка или земельных участков на кадастровом плане территории, срок действия которой не истек отсутствуют.
- Система координат: МСК-63, зона 1;
- Система высот: Балтийская.

Схема расположения листов

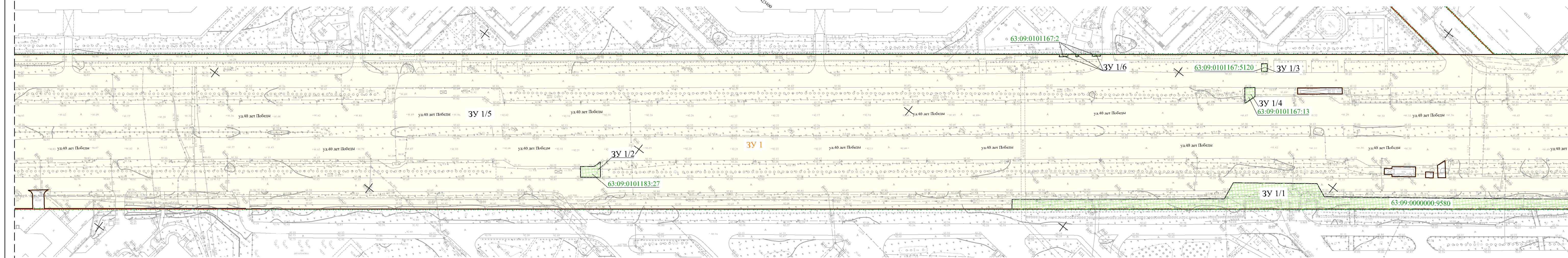


		МК № 08423000040240002720001 от 25.06.2024г.		
		Проект планировки территории и проект межевания территории для размещения линейного объекта ул. 40 лет Победы с включением кольцевых транспортных развязок ул. Автостроителей - ул. Свердлова-ул. 40 лет Победы и Левитской проспект-ул. Жукова		
Изм.	Код	Лист	Число	Подпись
Нач. отдела	Иванов И.И.	1	1	Иванов И.И.
Инженер	Александров А.А.	1	1	Александров А.А.
Ген. директор	Петров П.П.	1	1	Петров П.П.
		Проект межевания территории	Стадия	Лист
		Основная часть	ПМТ	1
		Чертеж межевания территории.	ООО "НПП "Инженер"	
		М 1:1000		

Линия совмещения с листом 2



Линия совмещения с листом 1

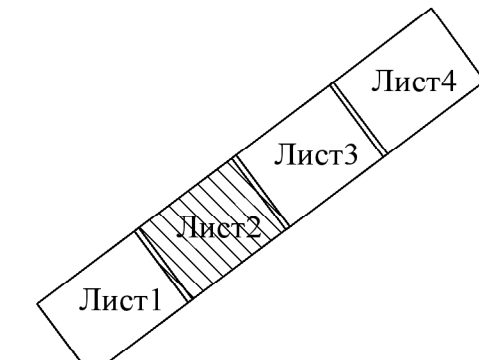


УСЛОВНЫЕ ОБОЗНАЧЕНИЯ

- границы планируемых элементов планировочной структуры
- красные линии
- линии отступа от красных линий в целях определения мест допустимого размещения зданий, строений, сооружений
- 3У 1 образумый земельный участок с условным номером 3У 1
- 3У 2 образумый земельный участок с условным номером 3У 2
- 3У 3 образумый земельный участок с условным номером 3У 3
- границы частей образумых земельных участков и их условные номера
- границы земельных участков с кадастровыми номерами, в отношении которых предполагаются резервирование и (или) изъятие для государственных или муниципальных нужд

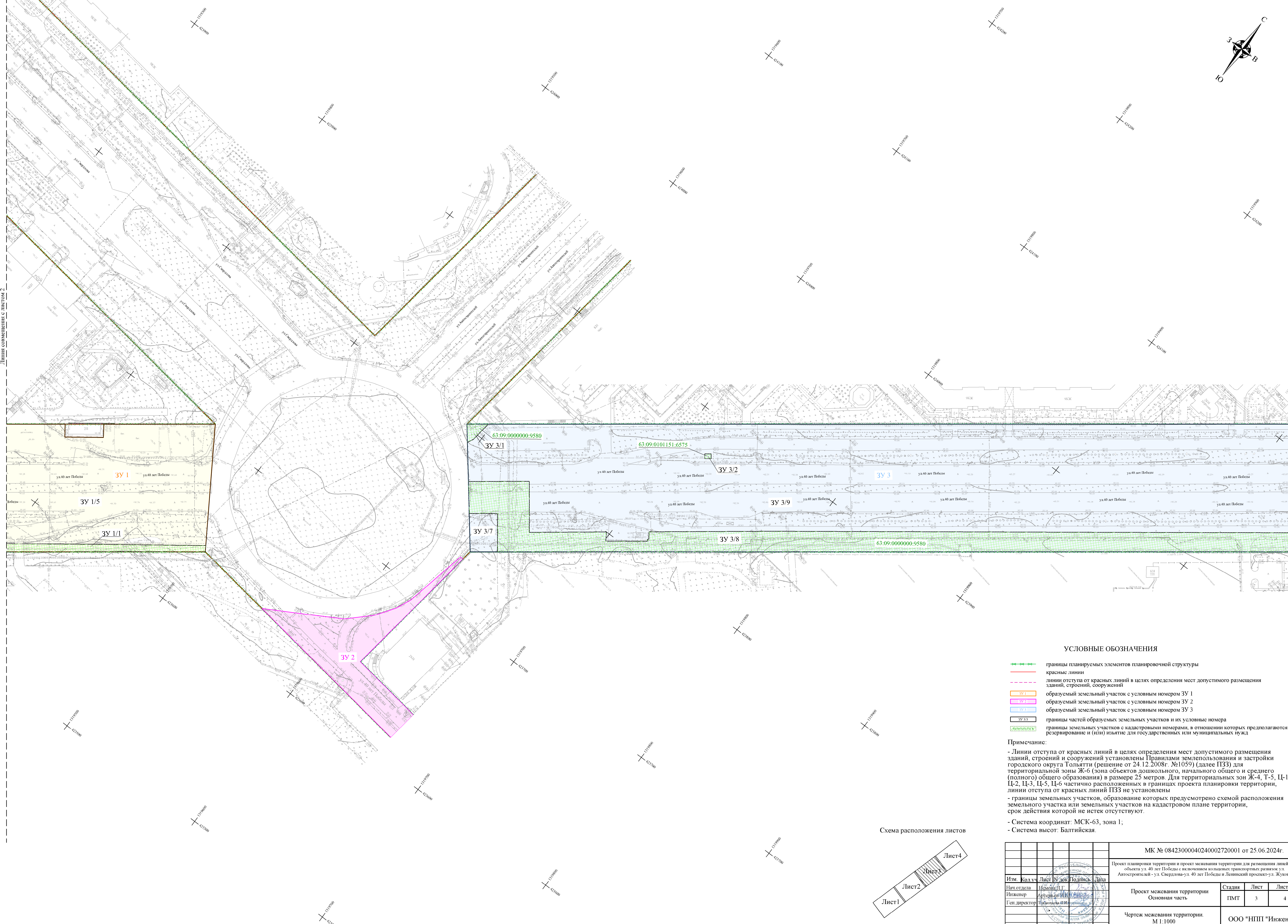

Примечание:
 - Линии отступа от красных линий в целях определения мест допустимого размещения зданий, строений и сооружений установлены Правилами землепользования и застройки городского округа Тольятти (решение от 24.12.2008г. №1059) (далее ПЗЗ) для территориальной зоны Ж-6 (зона объектов дошкольного, начального общего и среднего (полного) общего образования) в размере 25 метров. Для территориальных зон Ж-4, Т-5, Ц-1, Ц-2, Ц-3, Ц-5, Ц-6 частично расположенных в границах проекта планировки территории, линии отступа от красных линий ПЗЗ не установлены
 - границы земельных участков, образование которых предусмотрено схемой расположения земельного участка или земельных участков на кадастровом плане территории, срок действия которой не истек отсутствуют.
 - Система координат: МСК-63, зона 1;
 - Система высот: Балтийская.

Схема расположения листов



Линия совмещения с листом 3

		МК № 0842300040240002720001 от 25.06.2024г.		
		Проект планировки территории и проект межевания территории для размещения линейного объекта ул. 40 лет Победы с включением кольцевых транспортных развязок: ул. Автостроителей - ул. Свердлова-ул. 40 лет Победы и Ленинской проспект-ул. Жукова		
Изм.	Кол.ч.	Лист	Уч.об.	Подпись
Нач. отдела		Лист 1	Уч.об. 1	Инженер
Инженер		Лист 2	Уч.об. 2	Инженер
Ген. директор		Лист 3	Уч.об. 3	Инженер
		Проект межевания территории		Стадия
		Основная часть		Лист
		Чертеж межевания территории		Листов
		М 1:1000		ПМТ 2 4
				ООО "НПП "Инженер"



Линия совмещения с листом 2

Линия совмещения с листом 4

УСЛОВНЫЕ ОБОЗНАЧЕНИЯ

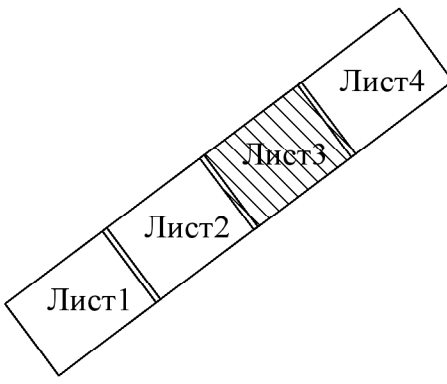
- границы планируемых элементов планировочной структуры
- красные линии
- линии отступа от красных линий в целях определения мест допустимого размещения зданий, строений, сооружений
- образуемый земельный участок с условным номером ЗУ 1
- образуемый земельный участок с условным номером ЗУ 2
- образуемый земельный участок с условным номером ЗУ 3
- границы частей образуемых земельных участков и их условные номера
- границы земельных участков с кадастровыми номерами, в отношении которых предполагаются резервирование и (или) изъятие для государственных или муниципальных нужд

Примечание:

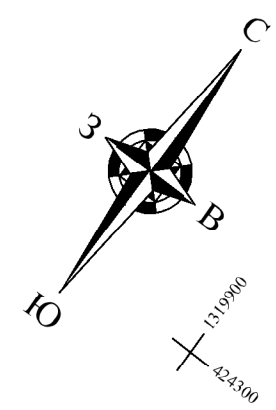
- Линии отступа от красных линий в целях определения мест допустимого размещения зданий, строений и сооружений установлены Правилами землепользования и застройки городского округа Тольятти (решение от 24.12.2008г. №1059) (далее ПЗЗ) для территориальной зоны Ж-6 (зона объектов дошкольного, начального общего и среднего (полного) общего образования) в размере 25 метров. Для территориальных зон Ж-4, Т-5, Ц-1, Ц-2, Ц-3, Ц-5, Ц-6 частично расположенных в границах проекта планировки территории, линии отступа от красных линий ПЗЗ не установлены
- границы земельных участков, образование которых предусмотрено схемой расположения земельного участка или земельных участков на кадастровом плане территории, срок действия которой не истек отсутствуют.

- Система координат: МСК-63, зона 1;
- Система высот: Балтийская.

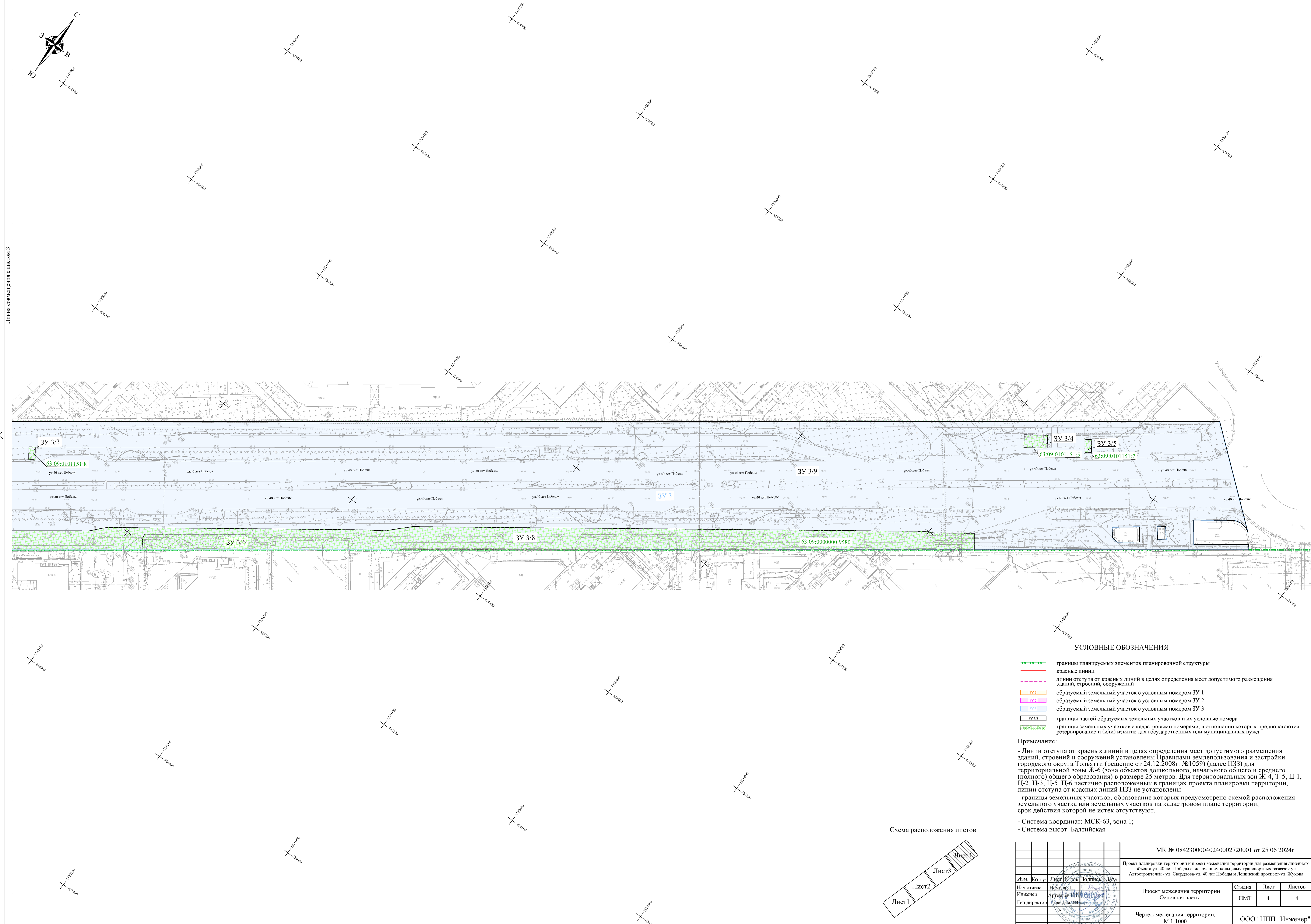
Схема расположения листов



		МК № 0842300040240002720001 от 25.06.2024г.		
		Проект планировки территории и проект межевания территории для размещения линейного объекта ул. 40 лет Победы с включением кольцевых транспортных развязок: ул. Автогонистелей - ул. Свердлова-ул. 40 лет Победы и Ленинской проспект-ул. Жукова		
Изм.	Кол.уч.	Лист	№	Дата
Нач. отдела	Инженер	Ген. директор		
Проект межевания территории		Стадия	Лист	Листов
Основная часть		ПМТ	3	4
Чертеж межевания территории.		ООО "НПП "Инженер"		
М 1:1000				



Линия совмещения с листом 3



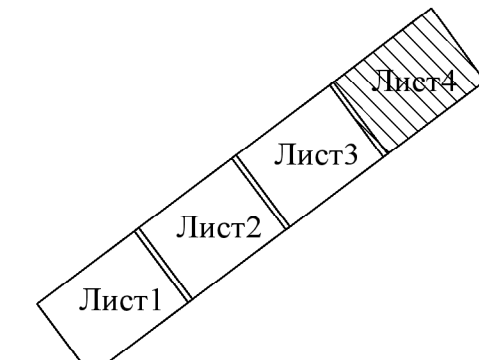
УСЛОВНЫЕ ОБОЗНАЧЕНИЯ

- границы планируемых элементов планировочной структуры
- красные линии
- - - - - линии отступа от красных линий в целях определения мест допустимого размещения зданий, строений, сооружений
- образуемый земельный участок с условным номером ЗУ 1
- образуемый земельный участок с условным номером ЗУ 2
- образуемый земельный участок с условным номером ЗУ 3
- границы частей образуемых земельных участков и их условные номера
- границы земельных участков с кадастровыми номерами, в отношении которых предполагаются резервирование и (или) изъятие для государственных или муниципальных нужд

Примечание:

- Линии отступа от красных линий в целях определения мест допустимого размещения зданий, строений и сооружений установлены Правилами землепользования и застройки городского округа Тольятти (решение от 24.12.2008г. №1059) (далее ПЗЗ) для территориальной зоны Ж-6 (зона объектов дошкольного, начального общего и среднего (полного) общего образования) в размере 25 метров. Для территориальных зон Ж-4, Т-5, Ц-1, Ц-2, Ц-3, Ц-5, Ц-6 частично расположенных в границах проекта планировки территории, линии отступа от красных линий ПЗЗ не установлены
- границы земельных участков, образование которых предусмотрено схемой расположения земельного участка или земельных участков на кадастровом плане территории, срок действия которой не истек отсутствуют.
- Система координат: МСК-63, зона 1;
- Система высот: Балтийская.

Схема расположения листов



		МК № 0842300040240002720001 от 25.06.2024г.		
		Проект планировки территории и проект межевания территории для размещения линейного объекта ул. 40 лет Победы с включением кольцевых транспортных развязок ул. Автостроителей - ул. Свердлова-ул. 40 лет Победы и Ленинской проспект-ул. Жукова		
Изм.	Кол.ч.	Лист	№	Подпись
Нач. отдела		1		
Инженер		2		
Ген. директор		3		
		Проект межевания территории	Стадия	Лист
		Основная часть	ПМТ	4
		Чертеж межевания территории.	ООО "НПП "Инженер"	
		М 1:1000		

РАЗДЕЛ 2. ПРОЕКТ МЕЖЕВАНИЯ ТЕРРИТОРИИ. ТЕКСТОВАЯ ЧАСТЬ.

2.1. 1. Перечень образуемых земельных участков.

Условный номер образуемого земельного участка	Номера характерных точек образуемого земельного участка	Кадастровые номера земельных участков, из которых образуются земельные участки	Площадь образуемых земельных участков, м ²	Способы образования земельных участков	Сведения об отнесении (неотнесении) образуемых земельных участков к территории общего пользования	Целевое назначение лесов, вид (виды) разрешенного использования лесного участка, количественные и качественные характеристики лесного участка, сведения о нахождении лесного участка в границах особо защитных участков лесов	Сведения об отнесении образуемого земельного участка к определенной категории земель или сведения о необходимости перевода ЗУ из состава земель одной категории в другую
ЗУ 1 в т.ч:	1-202	-	156108	Перераспределение	Относится к территории общего пользования	-	Земли населенных пунктов
ЗУ 1/1	170-178, 158, 28-32	63:09:0000000:09580	2490	Изъятие для государственных и муниципальных нужд	-	-	Земли населенных пунктов
ЗУ 1/2	179-183	63:09:0101183:27	61	Изъятие для государственных и муниципальных нужд	-	-	Земли населенных пунктов
ЗУ 1/3	184-187	63:09:0101167:5120	12	Изъятие для государственных и муниципальных нужд	-	-	Земли населенных пунктов
ЗУ 1/4	188-191	63:09:0101167:13	34	Изъятие для государственных и муниципальных нужд	-	-	Земли населенных пунктов
ЗУ 1/5	74-32,170-178,158,28-18,201,202,17,16,197,198,15,14,193,194,13-1,75-149,180-191	-	153501	Образование земельного участка из земель, находящихся в государственной или муниципальной собственности	-	-	Земли населенных пунктов
ЗУ 1/6	15,16,197,198,17,18,201,202,14,193,194,13	63:09:0101167:2	10	Изъятие для государственных и муниципальных нужд	-	-	Земли населенных пунктов
ЗУ 2	203-216	-	3079	Образование земельного участка из земель, находящихся в государственной или муниципальной собственности	Относится к территории общего пользования	-	Земли населенных пунктов

ЗУ 3 в т.ч:	217-344	-	101675	Перераспределение	Относится к территории общего пользования	-	Земли населенных пунктов
ЗУ 3/1	217,218, 287,288	63:09:000000 0:9580	85	Изъятие для государственных и муниципальных нужд	-	-	Земли населенных пунктов
ЗУ 3/2	289-292	63:09:010115 1:6575	12	Изъятие для государственных и муниципальных нужд	-	-	Земли населенных пунктов
ЗУ 3/3	293-296	63:09:010115 1:8	32	Изъятие для государственных и муниципальных нужд	-	-	Земли населенных пунктов
ЗУ 3/4	297-302	63:09:010115 1:5	116	Изъятие для государственных и муниципальных нужд	-	-	Земли населенных пунктов
ЗУ 3/5	303-306	63:09:010115 1:7	32	Изъятие для государственных и муниципальных нужд	-	-	Земли населенных пунктов
ЗУ 3/6	308-310, 260,262, 263	63:09:010118 3:40	1248	Изъятие для государственных и муниципальных нужд	-	-	Земли населенных пунктов
ЗУ 3/7	311-313,274	-	419	Образование земельного участка из земель, находящихся в государственной или муниципальной собственности	-	-	Земли населенных пунктов
ЗУ 3/8	314-345, 251-253, 349,255-257,259, 260,310-308,263, 359-361, 264-272, 371,313-311	63:09:000000 0:9580	13499	Изъятие для государственных и муниципальных нужд	-	-	Земли населенных пунктов
ЗУ 3/9	218-249,344-314,287-306 276-284	-	86232	Образование земельного участка из земель, находящихся в государственной или муниципальной собственности	-	-	Земли населенных пунктов

Условные номера образуемых земельных участков, кадастровые номера или иные ранее присвоенные государственные учетные номера существующих земельных участков, в отношении которых предполагаются их резервирование и (или) изъятие для государственных или муниципальных нужд, их адреса или описание местоположения, перечень и адреса расположенных на таких земельных участках объектов недвижимого имущества

Кадастровый номер существующего земельного участка	Адрес существующего земельного участка	Перечень и адреса расположенных на таких земельных участках объектов недвижимого имущества	
		Кадастровый номер	Адрес
63:09:0101183:27	Российская Федерация, Самарская обл, г Тольятти, р-н Автозаводский, ул. 40 лет Победы напротив квартала 13, район ООТ "Детская больница"	-	-
63:09:0101167:5120	Российская Федерация, Самарская область, г.Тольятти, Автозаводский район, юго-восточнее, имеющего адрес: ул. 40 лет Победы, 98	-	-
63:09:0101167:13	Российская Федерация, Самарская обл.,г. Тольятти кв-л 13 ул. 40 лет Победы, район ООТ "Медгородок"	-	-
63:09:0101167:5113	Российская Федерация, Самарская область, г . Тольятти, Автозаводский район, севернее здания, имеющего адрес: ул.40 лет Победы, 94	-	-
63:09:0101151:6575	Самарская область, г . Тольятти, Автозаводский район, юго-восточнее здания, имеющего адрес: ул. 40 лет Победы, 90	-	-
63:09:0101183:40	Самарская область, г . Тольятти, Автозаводский район, южнее жилого дома №76 по ул. 40 лет Победы	-	-
63:09:0101151:5	Самарская обл, г Тольятти, р-н Автозаводский, ул 40 лет Победы, квартал 14	-	-
63:09:0101151:7	Российская Федерация, Самарская обл, г Тольятти, р-он Автозаводский, квартал 14, ул 40 лет Победы	-	-
63:09:0101151:8	Российская Федерация, Самарская обл, г Тольятти, р-н Автозаводский, ул 40 лет Победы, напротив 14 квартала.	-	-
63:09:0101167:2	Российская Федерация, Самарская обл, г. Тольятти, р-он Автозаводский, квартал 13, ул. 40 лет Победы	-	-
63:09:0000000:9580	Российская Федерация, Самарская область, г Тольятти, р-н Автозаводский	-	-

Перечень кадастровых номеров существующих земельных участков, на которых линейный объект может быть размещен на условиях сервитута, публичного сервитута, их адреса или описание местоположения, перечень и адреса, расположенных на таких земельных участках объектов недвижимого имущества (при наличии сведений о них в Едином государственном реестре недвижимости)

Публичные сервитуты, подлежащие установлению (временные), отсутствуют.

2.2. Перечень координат характерных точек образуемых земельных участков

Условный номер земельного участка		ЗУ1	
Площадь земельного участка		156108 м ²	
Обозначение характерных точек границы	Координаты МСК-63		
	X	Y	
1	2	3	
1	422962.39	1318310.66	
2	422950.42	1318394.59	
3	422950.58	1318394.61	
4	422970.58	1318476.67	
5	422970.56	1318476.67	
6	422970.34	1318478.26	
7	423031.20	1318559.45	
8	423064.52	1318604.03	
9	423104.31	1318656.98	
10	423300.12	1318918.20	
11	423363.37	1319002.59	
12	423452.34	1319121.26	
13	423470.26	1319145.17	
14	423472.78	1319148.53	
15	423475.24	1319151.81	
16	423476.28	1319153.21	
17	423480.47	1319158.79	
18	423483.00	1319162.17	
19	423484.88	1319164.68	
20	423535.20	1319231.81	
21	423588.23	1319302.55	
22	423605.37	1319325.41	
23	423650.56	1319385.70	
24	423644.03	1319390.38	
25	423658.26	1319409.87	
26	423665.11	1319405.12	
27	423706.98	1319460.98	

28	423639.22	1319503.95
29	423610.38	1319465.44
30	423567.16	1319407.80
31	423566.87	1319407.40
32	423391.40	1319173.35
33	423166.12	1318872.82
34	423154.96	1318857.71
35	423154.85	1318857.79
36	423152.91	1318855.20
37	423153.15	1318855.02
38	423090.54	1318771.57
39	423096.57	1318766.85
40	423097.96	1318766.71
41	423099.51	1318767.35
42	423093.10	1318759.16
43	423093.39	1318760.83
44	423092.88	1318762.13
45	423086.95	1318766.77
46	423048.14	1318715.02
47	423008.75	1318662.37
48	422984.29	1318629.76
49	422980.68	1318624.95
50	422943.42	1318575.73
51	422914.16	1318536.21
52	422905.52	1318536.76
53	422900.93	1318539.17
54	422893.29	1318565.93
55	422894.22	1318566.06
56	422892.38	1318578.94
57	422889.44	1318578.51
58	422858.77	1318669.48
59	422836.00	1318709.73
60	422792.40	1318686.95
61	422809.09	1318570.37
62	422810.40	1318561.22
63	422812.52	1318546.38
64	422821.86	1318481.14
65	422772.27	1318418.45
66	422729.01	1318397.91
67	422707.96	1318387.91
68	422609.73	1318341.27
69	422621.27	1318260.59
70	422771.31	1318330.26
71	422810.39	1318349.07
72	422811.05	1318348.71
73	422824.75	1318355.07
74	422833.74	1318292.25

Изм.	Кол.уч.	Лист	№ док.	Подпись	Дата

Проект межевания территории
Основная часть

Лист

14

1	422962.39	1318310.66
75	422726.04	1318312.38
76	422724.40	1318316.01
77	422720.75	1318314.37
78	422722.40	1318310.73
75	422726.04	1318312.38
79	422811.37	1318370.70
80	422802.27	1318370.42
81	422787.79	1318406.51
82	422792.47	1318417.12
83	422776.24	1318401.36
84	422772.66	1318389.47
85	422772.05	1318388.10
86	422771.24	1318386.84
87	422770.27	1318385.71
88	422769.14	1318384.73
89	422767.89	1318383.92
90	422766.53	1318383.30
91	422765.09	1318382.88
92	422763.31	1318382.69
93	422757.63	1318382.84
94	422745.65	1318383.40
95	422726.50	1318374.48
96	422733.32	1318375.48
97	422739.09	1318376.07
98	422744.89	1318376.44
99	422757.50	1318375.93
100	422753.70	1318365.71
101	422763.94	1318361.87
102	422756.51	1318351.85
103	422754.93	1318350.40
104	422753.70	1318349.00
105	422749.05	1318344.86
106	422741.60	1318338.24
107	422764.71	1318348.98
108	422772.12	1318361.24
109	422773.14	1318362.38
110	422774.32	1318363.33
111	422775.62	1318364.12
112	422777.03	1318364.70
113	422778.40	1318365.29
114	422779.82	1318365.79
115	422781.27	1318366.18
116	422782.74	1318366.49
117	422783.74	1318366.48

Изм.	Кол.уч.	Лист	№ док.	Подпись	Дата

Проект межевания территории
Основная часть

Лист

15

118	422784.73	1318366.26
119	422785.65	1318365.85
120	422786.46	1318365.28
121	422787.32	1318364.02
122	422787.80	1318362.56
123	422787.87	1318361.05
124	422787.53	1318359.57
79	422811.37	1318370.70
125	422861.36	1318298.08
126	422859.16	1318313.43
127	422841.21	1318310.68
128	422843.57	1318295.35
125	422861.36	1318298.08
129	422951.38	1318357.24
130	422946.57	1318390.84
131	422929.11	1318388.32
132	422923.72	1318383.85
133	422928.18	1318353.62
129	422951.38	1318357.24
134	423530.45	1319254.28
135	423535.61	1319261.11
136	423539.24	1319265.90
137	423544.40	1319272.73
138	423541.91	1319274.62
139	423536.74	1319267.79
140	423533.12	1319263.00
141	423527.95	1319256.16
134	423530.45	1319254.28
142	423534.39	1319327.77
143	423530.28	1319330.76
144	423523.09	1319320.91
145	423523.93	1319320.29
146	423521.60	1319317.08
147	423524.00	1319315.33
148	423526.34	1319318.54
149	423527.20	1319317.91
142	423534.39	1319327.77
150	423535.47	1319333.49
151	423537.80	1319336.74
152	423535.37	1319338.49
153	423533.04	1319335.24
150	423535.47	1319333.49

Изм.	Кол.уч.	Лист	№ док.	Подпись	Дата

Проект межевания территории
Основная часть

Лист

16

154	423546.23	1319338.03
155	423539.29	1319343.61
156	423536.93	1319340.43
157	423541.92	1319336.33
154	423546.23	1319338.03
Условный номер земельного участка		<u>:ЗУ1/1</u>
Площадь земельного участка		<u>2490 м2</u>
170	423395.31	1319170.45
171	423429.22	1319215.37
172	423461.65	1319258.33
173	423471.03	1319257.06
174	423496.78	1319292.13
175	423493.62	1319299.20
176	423522.32	1319338.28
177	423557.83	1319386.63
178	423611.17	1319459.15
158	423642.47	1319501.88
28	423639.22	1319503.95
29	423610.38	1319465.44
30	423567.16	1319407.80
31	423566.87	1319407.40
32	423391.40	1319173.35
170	423395.31	1319170.45
Условный номер земельного участка		<u>:ЗУ1/2</u>
Площадь земельного участка		<u>61 м2</u>
179	423276.53	1318992.62
183	423270.35	1318984.39
182	423274.79	1318981.06
181	423278.95	1318986.69
180	423282.86	1318987.80
179	423276.53	1318992.62
179	423276.53	1318992.62
Условный номер земельного участка		<u>:ЗУ1/3</u>
Площадь земельного участка		<u>12 м2</u>
184	423530.96	1319234.19
185	423527.78	1319236.62
186	423525.96	1319234.23
187	423529.14	1319231.81
184	423530.96	1319234.19
Условный номер земельного участка		<u>:ЗУ1/4</u>
Площадь земельного участка		<u>34 м2</u>
188	423513.61	1319239.31
191	423507.69	1319237.16
190	423514.30	1319232.22
189	423517.45	1319236.43
188	423513.61	1319239.31

Изм.	Кол.уч.	Лист	№док	Подпись	Дата

Проект межевания территории
Основная часть

Лист

17

Условный номер земельного участка		:ЗУ1/5
Площадь земельного участка		153501 м2
74	422833.74	1318292.25
73	422824.75	1318355.07
72	422811.05	1318348.71
71	422810.39	1318349.07
70	422771.31	1318330.26
69	422621.27	1318260.59
68	422609.73	1318341.27
67	422707.96	1318387.91
66	422729.01	1318397.91
65	422772.27	1318418.45
64	422821.86	1318481.14
63	422812.52	1318546.38
62	422810.40	1318561.22
61	422809.09	1318570.37
60	422792.40	1318686.95
59	422836.00	1318709.73
58	422858.77	1318669.48
57	422889.44	1318578.51
56	422892.38	1318578.94
55	422894.22	1318566.06
54	422893.29	1318565.93
53	422900.93	1318539.17
52	422905.52	1318536.76
51	422914.16	1318536.21
50	422943.42	1318575.73
49	422980.68	1318624.95
48	422984.29	1318629.76
47	423008.75	1318662.37
46	423048.14	1318715.02
45	423086.95	1318766.77
44	423092.88	1318762.13
43	423093.39	1318760.83
42	423093.10	1318759.16
41	423099.51	1318767.35
40	423097.96	1318766.71
39	423096.57	1318766.85
38	423090.54	1318771.57
37	423153.15	1318855.02
36	423152.91	1318855.20
35	423154.85	1318857.79
34	423154.96	1318857.71
33	423166.12	1318872.82
32	423391.40	1319173.35
170	423395.31	1319170.45
171	423429.22	1319215.37

Изм.	Кол.уч.	Лист	№ док.	Подпись	Дата
------	---------	------	--------	---------	------

Проект межевания территории
Основная часть

Лист

18

172	423461.65	1319258.33
173	423471.03	1319257.06
174	423496.78	1319292.13
175	423493.62	1319299.20
176	423522.32	1319338.28
177	423557.83	1319386.63
178	423611.17	1319459.15
158	423642.47	1319501.88
28	423639.22	1319503.95
27	423706.98	1319460.98
26	423665.11	1319405.12
25	423658.26	1319409.87
24	423644.03	1319390.38
23	423650.56	1319385.70
22	423605.37	1319325.41
21	423588.23	1319302.55
20	423535.20	1319231.81
19	423484.88	1319164.68
18	423483.00	1319162.17
201	423482.28	1319162.69
202	423479.60	1319159.21
17	423480.47	1319158.79
16	423476.28	1319153.21
197	423475.24	1319153.55
198	423474.40	1319152.47
15	423475.24	1319151.81
14	423472.78	1319148.53
193	423471.89	1319149.21
194	423469.16	1319145.66
13	423470.26	1319145.17
12	423452.34	1319121.26
11	423363.37	1319002.59
10	423300.12	1318918.20
9	423104.31	1318656.98
8	423064.52	1318604.03
7	423031.20	1318559.45
6	422970.34	1318478.26
5	422970.56	1318476.67
4	422970.58	1318476.67
3	422950.58	1318394.61
2	422950.42	1318394.59
1	422962.39	1318310.66
74	422833.74	1318292.25
75	422726.04	1318312.38
76	422724.40	1318316.01
77	422720.75	1318314.37

Изм.	Кол.уч.	Лист	№док	Подпись	Дата

Проект межевания территории
Основная часть

Лист

19

78	422722.40	1318310.73
75	422726.04	1318312.38
79	422811.37	1318370.70
80	422802.27	1318370.42
81	422787.79	1318406.51
82	422792.47	1318417.12
83	422776.24	1318401.36
84	422772.66	1318389.47
85	422772.05	1318388.10
86	422771.24	1318386.84
87	422770.27	1318385.71
88	422769.14	1318384.73
89	422767.89	1318383.92
90	422766.53	1318383.30
91	422765.09	1318382.88
92	422763.31	1318382.69
93	422757.63	1318382.84
94	422745.65	1318383.40
95	422726.50	1318374.48
96	422733.32	1318375.48
97	422739.09	1318376.07
98	422744.89	1318376.44
99	422757.50	1318375.93
100	422753.70	1318365.71
101	422763.94	1318361.87
102	422756.51	1318351.85
103	422754.93	1318350.40
104	422753.70	1318349.00
105	422749.05	1318344.86
106	422741.60	1318338.24
107	422764.71	1318348.98
108	422772.12	1318361.24
109	422773.14	1318362.38
110	422774.32	1318363.33
111	422775.62	1318364.12
112	422777.03	1318364.70
113	422778.40	1318365.29
114	422779.82	1318365.79
115	422781.27	1318366.18
116	422782.74	1318366.49
117	422783.74	1318366.48
118	422784.73	1318366.26
119	422785.65	1318365.85
120	422786.46	1318365.28
121	422787.32	1318364.02
122	422787.80	1318362.56

Изм.	Кол.уч.	Лист	№док	Подпись	Дата

Проект межевания территории
Основная часть

Лист

20

123	422787.87	1318361.05
124	422787.53	1318359.57
79	422811.37	1318370.70
125	422861.36	1318298.08
126	422859.16	1318313.43
127	422841.21	1318310.68
128	422843.57	1318295.35
125	422861.36	1318298.08
129	422951.38	1318357.24
130	422946.57	1318390.84
131	422929.11	1318388.32
132	422923.72	1318383.85
133	422928.18	1318353.62
129	422951.38	1318357.24
179	423276.53	1318992.62
183	423270.35	1318984.39
182	423274.79	1318981.06
181	423278.95	1318986.69
180	423282.86	1318987.80
179	423276.53	1318992.62
188	423513.61	1319239.31
191	423507.69	1319237.16
190	423514.30	1319232.22
189	423517.45	1319236.43
188	423513.61	1319239.31
184	423530.96	1319234.19
185	423527.78	1319236.62
186	423525.96	1319234.23
187	423529.14	1319231.81
184	423530.96	1319234.19
134	423530.45	1319254.28
135	423535.61	1319261.11
136	423539.24	1319265.90
137	423544.40	1319272.73
138	423541.91	1319274.62
139	423536.74	1319267.79
140	423533.12	1319263.00
141	423527.95	1319256.16
134	423530.45	1319254.28
142	423534.39	1319327.77

Изм.	Кол.уч.	Лист	№ док.	Подпись	Дата

Проект межевания территории
Основная часть

Лист

21

143	423530.28	1319330.76
144	423523.09	1319320.91
145	423523.93	1319320.29
146	423521.60	1319317.08
147	423524.00	1319315.33
148	423526.34	1319318.54
149	423527.20	1319317.91
142	423534.39	1319327.77
150	423535.47	1319333.49
151	423537.80	1319336.74
152	423535.37	1319338.49
153	423533.04	1319335.24
150	423535.47	1319333.49
154	423546.23	1319338.03
155	423539.29	1319343.61
156	423536.93	1319340.43
157	423541.92	1319336.33
154	423546.23	1319338.03
Условный номер земельного участка		:ЗУ1/6
Площадь земельного участка		10 м²
15	423475.24	1319151.81
16	423476.28	1319153.21
197	423475.24	1319153.55
198	423474.40	1319152.47
15	423475.24	1319151.81
17	423480.47	1319158.79
18	423483.00	1319162.17
201	423482.28	1319162.69
202	423479.60	1319159.21
17	423480.47	1319158.79
14	423472.78	1319148.53
193	423471.89	1319149.21
194	423469.16	1319145.66
13	423470.26	1319145.17
14	423472.78	1319148.53
Условный номер земельного участка		:ЗУ2
Площадь земельного участка		3079 м²
203	423732.59	1319633.95
204	423732.35	1319635.91
205	423686.55	1319629.36
206	423642.38	1319623.03
207	423635.75	1319669.32
208	423635.70	1319669.70

Изм.	Кол.уч.	Лист	№ док.	Подпись	Дата

Проект межевания территории
Основная часть

Лист

22

209	423615.90	1319666.87
210	423632.10	1319553.67
211	423645.20	1319576.88
212	423657.89	1319599.07
213	423670.88	1319612.54
214	423674.55	1319615.20
215	423682.89	1319620.94
216	423692.16	1319625.09
203	423732.59	1319633.95
Условный номер земельного участка		<u>ЗУЗ</u>
Площадь земельного участка		<u>101675 м2</u>
281	424487.88	1320611.96
282	424491.18	1320616.20
283	424484.77	1320621.38
284	424481.57	1320617.06
281	424487.88	1320611.96
276	424470.90	1320589.63
277	424481.25	1320603.24
278	424473.65	1320608.90
279	424465.14	1320597.77
280	424465.70	1320593.80
276	424470.90	1320589.63
217	423801.63	1319587.23
218	423809.66	1319597.94
219	423840.80	1319639.50
220	423845.41	1319645.64
221	423904.28	1319724.18
222	423914.81	1319738.22
223	424058.36	1319929.73
224	424076.93	1319954.49
225	424107.34	1319995.07
226	424141.37	1320040.46
227	424183.89	1320097.19
228	424294.85	1320245.21
229	424385.68	1320366.38
230	424448.28	1320449.89
231	424466.91	1320474.74
232	424472.70	1320482.47
233	424533.42	1320563.48
234	424563.73	1320603.90
235	424518.90	1320659.59
236	424520.67	1320656.58
237	424521.14	1320652.96
238	424520.54	1320649.87
239	424519.63	1320647.76

Изм.	Кол.уч.	Лист	№док	Подпись	Дата

Проект межевания территории
Основная часть

Лист

23

240	424504.96	1320627.73
241	424492.74	1320636.92
242	424513.19	1320664.32
243	424510.60	1320666.42
244	424486.37	1320634.09
245	424483.57	1320630.35
246	424479.18	1320624.49
247	424475.27	1320619.27
248	424463.03	1320602.95
249	424428.95	1320557.48
250	424358.44	1320463.42
251	424353.17	1320456.38
252	424351.47	1320454.12
253	424305.83	1320393.24
254	424300.66	1320386.35
255	424295.73	1320379.76
256	424294.56	1320378.20
257	424263.17	1320336.33
258	424240.00	1320305.42
259	424211.04	1320266.78
260	424173.25	1320216.37
261	424126.75	1320154.34
262	424112.25	1320134.99
263	424096.91	1320114.52
264	424051.69	1320054.21
265	424039.84	1320038.41
266	424032.08	1320028.05
267	423985.36	1319965.71
268	423983.25	1319962.90
269	423936.94	1319901.12
270	423920.14	1319878.71
271	423859.64	1319798.00
272	423847.73	1319782.11
273	423784.27	1319697.45
274	423738.83	1319636.83
275	423801.62	1319587.23
217	423801.63	1319587.23
Условный номер земельного участка		:ЗУ3/1
Площадь земельного участка		85 м²
217	423801.63	1319587.23
218	423809.66	1319597.94
287	423796.67	1319596.22
288	423792.73	1319594.25
275	423801.62	1319587.23
217	423801.63	1319587.23
Условный номер земельного участка		:ЗУ3/2
Площадь земельного участка		12 м²

Изм.	Кол.уч.	Лист	№дкж	Подпись	Дата

Проект межевания территории
Основная часть

Лист

24

289	423876.17	1319717.64
290	423878.55	1319720.86
291	423876.15	1319722.64
292	423873.76	1319719.44
289	423876.17	1319717.64
Условный номер земельного участка		:ЗУ3/3
Площадь земельного участка		<u>32 м2</u>
293	424101.55	1320026.98
294	424099.19	1320023.75
295	424105.66	1320019.04
296	424108.02	1320022.26
293	424101.55	1320026.98
Условный номер земельного участка		:ЗУ3/4
Площадь земельного участка		<u>116 м2</u>
297	424484.05	1320511.25
298	424492.50	1320523.04
299	424486.80	1320527.11
300	424485.99	1320527.70
301	424477.55	1320515.90
302	424478.35	1320515.33
297	424484.05	1320511.25
Условный номер земельного участка		:ЗУ3/5
Площадь земельного участка		<u>32 м2</u>
303	424500.48	1320551.32
304	424498.07	1320548.14
305	424504.42	1320543.29
306	424506.85	1320546.46
303	424500.48	1320551.32
Условный номер земельного участка		:ЗУ3/6
Площадь земельного участка		<u>1248 м2</u>
263	424096.91	1320114.52
308	424101.63	1320110.47
309	424105.25	1320109.40
310	424181.12	1320210.42
260	424173.25	1320216.37
262	424112.25	1320134.99
263	424096.91	1320114.52
Условный номер земельного участка		:ЗУ3/7
Площадь земельного участка		<u>419 м2</u>
311	423757.72	1319621.91
312	423768.38	1319636.05
313	423749.08	1319650.50
274	423738.83	1319636.83
311	423757.72	1319621.91
Условный номер земельного участка		:ЗУ3/8
Площадь земельного участка		<u>13499 м2</u>
314	423773.42	1319609.51

Изм.	Кол.уч.	Лист	№дкж	Подпись	Дата

Проект межевания территории
Основная часть

Лист

25

315	423796.43	1319640.03
316	423770.81	1319659.21
317	423799.99	1319697.79
318	423795.22	1319700.80
319	423810.77	1319721.66
320	423811.80	1319720.91
321	423812.38	1319721.72
322	423816.06	1319719.06
323	423863.38	1319781.64
324	423973.17	1319929.00
325	424010.13	1319978.61
326	424061.22	1320047.03
327	424080.97	1320073.49
328	424086.13	1320080.39
329	424094.80	1320088.25
330	424117.45	1320119.09
331	424153.03	1320167.54
332	424188.68	1320216.08
333	424197.00	1320228.22
334	424209.43	1320240.32
335	424224.66	1320261.05
336	424260.61	1320309.97
337	424295.62	1320357.61
338	424322.80	1320394.61
339	424349.44	1320430.86
340	424375.71	1320466.60
341	424398.95	1320498.24
342	424401.30	1320503.01
343	424416.18	1320523.22
344	424407.94	1320529.46
345	424363.71	1320470.45
251	424353.17	1320456.38
252	424351.47	1320454.12
253	424305.83	1320393.24
349	424305.35	1320392.61
255	424295.73	1320379.76
256	424294.56	1320378.20
257	424263.17	1320336.33
259	424211.04	1320266.78
260	424173.25	1320216.37
310	424181.12	1320210.42
309	424105.25	1320109.40
308	424101.63	1320110.47
263	424096.91	1320114.52
359	424089.30	1320104.39
360	424085.71	1320099.59
361	424072.79	1320082.36

Изм.	Кол.уч.	Лист	№док	Подпись	Дата

Проект межевания территории
Основная часть

Лист

26

264	424051.69	1320054.21
265	424039.84	1320038.41
266	424032.08	1320028.05
267	423985.36	1319965.71
268	423983.25	1319962.90
269	423936.94	1319901.12
270	423920.14	1319878.71
271	423859.64	1319798.00
272	423847.73	1319782.11
371	423762.76	1319668.75
313	423749.08	1319650.50
312	423768.38	1319636.05
311	423757.72	1319621.91
314	423773.42	1319609.51
Условный номер земельного участка		:ЗУ3/9
Площадь земельного участка		<u>86232 м2</u>
218	423809.66	1319597.94
219	423840.80	1319639.50
220	423845.41	1319645.64
221	423904.28	1319724.18
222	423914.81	1319738.22
223	424058.36	1319929.73
224	424076.93	1319954.49
225	424107.34	1319995.07
226	424141.37	1320040.46
227	424183.89	1320097.19
228	424294.85	1320245.21
229	424385.68	1320366.38
230	424448.28	1320449.89
231	424466.91	1320474.74
232	424472.70	1320482.47
233	424533.42	1320563.48
234	424563.73	1320603.90
235	424518.90	1320659.59
236	424520.67	1320656.58
237	424521.14	1320652.96
238	424520.54	1320649.87
239	424519.63	1320647.76
240	424504.96	1320627.73
241	424492.74	1320636.92
242	424513.19	1320664.32
243	424510.60	1320666.42
244	424486.37	1320634.09
245	424483.57	1320630.35
246	424479.18	1320624.49
247	424475.27	1320619.27
248	424463.03	1320602.95

Изм.	Кол.уч.	Лист	№док	Подпись	Дата

Проект межевания территории
Основная часть

Лист

27

249	424428.95	1320557.48
344	424407.94	1320529.46
343	424416.18	1320523.22
342	424401.30	1320503.01
341	424398.95	1320498.24
340	424375.71	1320466.60
339	424349.44	1320430.86
338	424322.80	1320394.61
337	424295.62	1320357.61
336	424260.61	1320309.97
335	424224.66	1320261.05
334	424209.43	1320240.32
333	424197.00	1320228.22
332	424188.68	1320216.08
331	424153.03	1320167.54
330	424117.45	1320119.09
329	424094.80	1320088.25
328	424086.13	1320080.39
327	424080.97	1320073.49
326	424061.22	1320047.03
325	424010.13	1319978.61
324	423973.17	1319929.00
323	423863.38	1319781.64
322	423816.06	1319719.06
321	423812.38	1319721.72
320	423811.80	1319720.91
319	423810.77	1319721.66
318	423795.22	1319700.80
317	423799.99	1319697.79
316	423770.81	1319659.21
315	423796.43	1319640.03
314	423773.42	1319609.51
288	423792.73	1319594.25
287	423796.67	1319596.22
218	423809.66	1319597.94
289	423876.17	1319717.64
290	423878.55	1319720.86
291	423876.15	1319722.64
292	423873.76	1319719.44
289	423876.17	1319717.64
293	424101.55	1320026.98
294	424099.19	1320023.75
295	424105.66	1320019.04
296	424108.02	1320022.26
293	424101.55	1320026.98

Изм.	Кол.уч.	Лист	№док	Подпись	Дата

Проект межевания территории
Основная часть

Лист

28

297	424484.05	1320511.25
298	424492.50	1320523.04
299	424486.80	1320527.11
300	424485.99	1320527.70
301	424477.55	1320515.90
302	424478.35	1320515.33
297	424484.05	1320511.25
303	424500.48	1320551.32
304	424498.07	1320548.14
305	424504.42	1320543.29
306	424506.85	1320546.46
303	424500.48	1320551.32
276	424470.90	1320589.63
277	424481.25	1320603.24
278	424473.65	1320608.90
279	424465.14	1320597.77
280	424465.70	1320593.80
276	424470.90	1320589.63
281	424487.88	1320611.96
282	424491.18	1320616.20
283	424484.77	1320621.38
284	424481.57	1320617.06
281	424487.88	1320611.96

2.3. Сведения о границах территории, применительно к которой осуществляется подготовка проекта межевания, содержащие перечень координат характерных точек таких границ в системе координат, используемой для ведения Единого государственного реестра недвижимости. Координаты характерных точек границ территории, применительно к которой осуществляется подготовка проекта межевания, определяются в соответствии с требованиями к точности определения координат характерных точек границ, установленных в соответствии с Градостроительным кодексом Российской Федерации для территориальных зон.

Перечень координат характерных точек границы проектирования

Обозначение характерных точек границы	Координаты	
	X	Y
1	2	3
1	423705.04	1319453.38
2	423740.46	1319205.86
3	423855.48	1319222.31
4	423814.81	1319505.28
5	423955.60	1319525.42
6	423943.42	1319610.55
7	423808.36	1319591.23
8	424565.67	1320601.49
9	424518.90	1320659.59
10	424510.07	1320670.71
11	424170.85	1320218.17
12	423737.17	1319639.63
13	423644.92	1319626.42
14	423638.67	1319670.12
15	423612.92	1319666.44
16	423636.06	1319504.76
17	422942.81	1318579.93
18	422914.83	1318600.88
19	422893.67	1318748.80
20	422836.00	1318709.73
21	422786.90	1318684.07
22	422800.39	1318589.55
23	422818.71	1318481.99
24	422770.35	1318420.86
25	422609.28	1318344.38
26	422621.71	1318257.49
27	422822.35	1318350.65

28	422830.77	1318291.83
29	422965.40	1318311.09
30	422953.81	1318392.05
31	423104.47	1318413.61
32	423092.52	1318497.15
33	422975.72	1318480.44
1	423705.04	1319453.38
Площадь проектируемой территории		<u>370032 кв.м.</u>

2.4. Вид разрешенного использования образуемых земельных участков, предназначенных для размещения линейных объектов и объектов капитального строительства, проектируемых в составе линейного объекта, а также существующих земельных участков, занятых линейными объектами и объектами капитального строительства, входящими в состав линейных объектов, в соответствии с проектом планировки.

Условный номер земельного участка	Вид разрешенного использования
ЗУ1	Земельные участки (территории) общего пользования
ЗУ2	Земельные участки (территории) общего пользования
ЗУ3	Земельные участки (территории) общего пользования